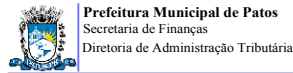




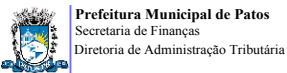
Prefeitura Municipal de Patos
Secretaria de Finanças
Diretoria de Administração Tributária

Table with 3 columns: Cód. Proprietário, Localização Cartográfica, Valor IPTU. Lists property details for various owners in Patos.




Prefeitura Municipal de Patos
Secretaria de Finanças
Diretoria de Administração Tributária

Table with 3 columns: Cód. Proprietário, Localização Cartográfica, Valor IPTU. Lists property details for various owners in Patos.



Prefeitura Municipal de Patos
Secretaria de Finanças
Diretoria de Administração Tributária

Table with 3 columns: Cód. Proprietário, Localização Cartográfica, Valor IPTU. Lists property details for various owners in Patos.



Prefeitura Municipal de Patos
Secretaria de Finanças
Diretoria de Administração Tributária

Table with 3 columns: Cód. Proprietário, Localização Cartográfica, Valor IPTU. Lists property details for various owners in Patos.



Prefeitura Municipal de Patos
Secretaria de Finanças
Diretoria de Administração Tributária

Table with columns: Cód. Proprietário, Localização Cartográfica, Valor IPTU. Lists property records with their respective tax values.



Prefeitura Municipal de Patos
Secretaria de Finanças
Diretoria de Administração Tributária

Table with columns: Cód. Proprietário, Localização Cartográfica, Valor IPTU. Lists property records with their respective tax values.



Prefeitura Municipal de Patos
Secretaria de Finanças
Diretoria de Administração Tributária

Table with columns: Cód. Proprietário, Localização Cartográfica, Valor IPTU. Lists property records with their respective tax values.



Prefeitura Municipal de Patos
Secretaria de Finanças
Diretoria de Administração Tributária

Table with columns: Cód. Proprietário, Localização Cartográfica, Valor IPTU. Lists property records with their respective tax values.



Prefeitura Municipal de Patos
Secretaria de Finanças
Diretoria de Administração Tributária

Table with 3 columns: Cód. Proprietário, Localização Cartográfica, Valor IPTU. Lists property details for various owners in Patos.



Prefeitura Municipal de Patos
Secretaria de Finanças
Diretoria de Administração Tributária

Table with 3 columns: Cód. Proprietário, Localização Cartográfica, Valor IPTU. Lists property details for various owners in Patos.



Prefeitura Municipal de Patos
Secretaria de Finanças
Diretoria de Administração Tributária

Table with 3 columns: Cód. Proprietário, Localização Cartográfica, Valor IPTU. Lists property details for various owners in Patos.



Prefeitura Municipal de Patos
Secretaria de Finanças
Diretoria de Administração Tributária

Table with 3 columns: Cód. Proprietário, Localização Cartográfica, Valor IPTU. Lists property details for various owners in Patos.



Prefeitura Municipal de Patos
Secretaria de Finanças
Diretoria de Administração Tributária

Table with 3 columns: Cód. Proprietário, Localização Cartográfica, Valor IPTU. Lists property records for Patos, Paraíba.



Prefeitura Municipal de Patos
Secretaria de Finanças
Diretoria de Administração Tributária

Table with 3 columns: Cód. Proprietário, Localização Cartográfica, Valor IPTU. Lists property records for Patos, Paraíba.



Prefeitura Municipal de Patos
Secretaria de Finanças
Diretoria de Administração Tributária

Table with 3 columns: Cód. Proprietário, Localização Cartográfica, Valor IPTU. Lists property records for Patos, Paraíba.



Prefeitura Municipal de Patos
Secretaria de Finanças
Diretoria de Administração Tributária

Table with 3 columns: Cód. Proprietário, Localização Cartográfica, Valor IPTU. Lists property records for Patos, Paraíba.



Prefeitura Municipal de Patos
Secretaria de Finanças
Diretoria de Administração Tributária

Table with 3 columns: Cód. Proprietário, Localização Cartográfica, Valor IPTU. Lists property data for Patos, Paraíba.



Prefeitura Municipal de Patos
Secretaria de Finanças
Diretoria de Administração Tributária

Table with 3 columns: Cód. Proprietário, Localização Cartográfica, Valor IPTU. Lists property data for Patos, Paraíba.



Prefeitura Municipal de Patos
Secretaria de Finanças
Diretoria de Administração Tributária

Table with 3 columns: Cód. Proprietário, Localização Cartográfica, Valor IPTU. Lists property data for Patos, Paraíba.



Prefeitura Municipal de Patos
Secretaria de Finanças
Diretoria de Administração Tributária

Table with 3 columns: Cód. Proprietário, Localização Cartográfica, Valor IPTU. Lists property data for Patos, Paraíba.



Prefeitura Municipal de Patos
Secretaria de Finanças
Diretoria de Administração Tributária

Table with 3 columns: Cód. Proprietário, Localização Cartográfica, Valor IPTU. Lists property details for Patos, including addresses and tax values.



Prefeitura Municipal de Patos
Secretaria de Finanças
Diretoria de Administração Tributária

Table with 3 columns: Cód. Proprietário, Localização Cartográfica, Valor IPTU. Lists property details for Patos, including addresses and tax values.



Prefeitura Municipal de Patos
Secretaria de Finanças
Diretoria de Administração Tributária

Table with 3 columns: Cód. Proprietário, Localização Cartográfica, Valor IPTU. Lists property details for Patos, including addresses and tax values.



Prefeitura Municipal de Patos
Secretaria de Finanças
Diretoria de Administração Tributária

Table with 3 columns: Cód. Proprietário, Localização Cartográfica, Valor IPTU. Lists property details for Patos, including addresses and tax values.



Prefeitura Municipal de Patos
Secretaria de Finanças
Diretoria de Administração Tributária

Table with 3 columns: Cód. Proprietário, Localização Cartográfica, Valor IPTU. Lists property records for Patos, including details like 122381, 137218, 102918, etc.



Prefeitura Municipal de Patos
Secretaria de Finanças
Diretoria de Administração Tributária

Table with 3 columns: Cód. Proprietário, Localização Cartográfica, Valor IPTU. Lists property records for Patos, including details like 122487, 122488, 122489, etc.



Prefeitura Municipal de Patos
Secretaria de Finanças
Diretoria de Administração Tributária

Table with 3 columns: Cód. Proprietário, Localização Cartográfica, Valor IPTU. Lists property records for Patos, including details like 151885, 151862, 151885, etc.



Prefeitura Municipal de Patos
Secretaria de Finanças
Diretoria de Administração Tributária

Table with 3 columns: Cód. Proprietário, Localização Cartográfica, Valor IPTU. Lists property records for Patos, including details like 181919, 133245, 257539, etc.



Prefeitura Municipal de Patos
Secretaria de Finanças
Diretoria de Administração Tributária

Table with 3 columns: Cód. Proprietário, Localização Cartográfica, Valor IPTU. Lists property records for Patos, including details like 11.005.059.0021.000.0 and 162,57.



Prefeitura Municipal de Patos
Secretaria de Finanças
Diretoria de Administração Tributária

Table with 3 columns: Cód. Proprietário, Localização Cartográfica, Valor IPTU. Lists property records for Patos, including details like 11.005.063.0017.000.0 and 235,09.



Prefeitura Municipal de Patos
Secretaria de Finanças
Diretoria de Administração Tributária

Table with 3 columns: Cód. Proprietário, Localização Cartográfica, Valor IPTU. Lists property records for Patos, including details like 11.005.062.0015.000.0 and 191,47.



Prefeitura Municipal de Patos
Secretaria de Finanças
Diretoria de Administração Tributária

Table with 3 columns: Cód. Proprietário, Localização Cartográfica, Valor IPTU. Lists property records for Patos, including details like 11.005.066.0006.000.0 and 397,40.



Prefeitura Municipal de Patos
Secretaria de Finanças
Diretoria de Administração Tributária

Table with 3 columns: Cód. Proprietário, Localização Cartográfica, Valor IPTU. Lists property details for various owners in Patos.



Prefeitura Municipal de Patos
Secretaria de Finanças
Diretoria de Administração Tributária

Table with 3 columns: Cód. Proprietário, Localização Cartográfica, Valor IPTU. Continuation of property details for various owners in Patos.



Prefeitura Municipal de Patos
Secretaria de Finanças
Diretoria de Administração Tributária

Table with 3 columns: Cód. Proprietário, Localização Cartográfica, Valor IPTU. Continuation of property details for various owners in Patos.



Prefeitura Municipal de Patos
Secretaria de Finanças
Diretoria de Administração Tributária

Table with 3 columns: Cód. Proprietário, Localização Cartográfica, Valor IPTU. Continuation of property details for various owners in Patos.



Prefeitura Municipal de Patos
Secretaria de Finanças
Diretoria de Administração Tributária

Table with 3 columns: Cód. Proprietário, Localização Cartográfica, Valor IPTU. Contains 488 rows of property records for Patos, PA.



Prefeitura Municipal de Patos
Secretaria de Finanças
Diretoria de Administração Tributária

Table with 3 columns: Cód. Proprietário, Localização Cartográfica, Valor IPTU. Contains 488 rows of property records for Patos, PA.



Prefeitura Municipal de Patos
Secretaria de Finanças
Diretoria de Administração Tributária

Table with 3 columns: Cód. Proprietário, Localização Cartográfica, Valor IPTU. Contains 488 rows of property records for Patos, PA.



Prefeitura Municipal de Patos
Secretaria de Finanças
Diretoria de Administração Tributária

Table with 3 columns: Cód. Proprietário, Localização Cartográfica, Valor IPTU. Contains 488 rows of property records for Patos, PA.



Prefeitura Municipal de Patos
Secretaria de Finanças
Diretoria de Administração Tributária

Table with 3 columns: Cód. Proprietário, Localização Cartográfica, Valor IPTU. Lists property details for Patos, including codes like 123181 and values like 169,26.



Prefeitura Municipal de Patos
Secretaria de Finanças
Diretoria de Administração Tributária

Table with 3 columns: Cód. Proprietário, Localização Cartográfica, Valor IPTU. Lists property details for Patos, including codes like 176678 and values like 164,78.



Prefeitura Municipal de Patos
Secretaria de Finanças
Diretoria de Administração Tributária

Table with 3 columns: Cód. Proprietário, Localização Cartográfica, Valor IPTU. Lists property details for Patos, including codes like 110924 and values like 166,26.



Prefeitura Municipal de Patos
Secretaria de Finanças
Diretoria de Administração Tributária

Table with 3 columns: Cód. Proprietário, Localização Cartográfica, Valor IPTU. Lists property details for Patos, including codes like 238188 and values like 304,02.



Prefeitura Municipal de Patos
Secretaria de Finanças
Diretoria de Administração Tributária

Table with columns: Cód. Proprietário, Localização Cartográfica, Valor IPTU. Contains a list of property records with their respective values.



Prefeitura Municipal de Patos
Secretaria de Finanças
Diretoria de Administração Tributária

Table with columns: Cód. Proprietário, Localização Cartográfica, Valor IPTU. Contains a list of property records with their respective values.



Prefeitura Municipal de Patos
Secretaria de Finanças
Diretoria de Administração Tributária

Table with columns: Cód. Proprietário, Localização Cartográfica, Valor IPTU. Contains a list of property records with their respective values.



Prefeitura Municipal de Patos
Secretaria de Finanças
Diretoria de Administração Tributária

Table with columns: Cód. Proprietário, Localização Cartográfica, Valor IPTU. Contains a list of property records with their respective values.



Prefeitura Municipal de Patos
Secretaria de Finanças
Diretoria de Administração Tributária

Table with 3 columns: Cód. Proprietário, Localização Cartográfica, Valor IPTU. Lists property details for Patos.



Prefeitura Municipal de Patos
Secretaria de Finanças
Diretoria de Administração Tributária

Table with 3 columns: Cód. Proprietário, Localização Cartográfica, Valor IPTU. Lists property details for Patos.



Prefeitura Municipal de Patos
Secretaria de Finanças
Diretoria de Administração Tributária

Table with 3 columns: Cód. Proprietário, Localização Cartográfica, Valor IPTU. Lists property details for Patos.



Prefeitura Municipal de Patos
Secretaria de Finanças
Diretoria de Administração Tributária

Table with 3 columns: Cód. Proprietário, Localização Cartográfica, Valor IPTU. Lists property details for Patos.



Prefeitura Municipal de Patos
Secretaria de Finanças
Diretoria de Administração Tributária

Table with 3 columns: Cód. Proprietário, Localização Cartográfica, Valor IPTU. Lists property details and values for the Municipality of Patos.



Prefeitura Municipal de Patos
Secretaria de Finanças
Diretoria de Administração Tributária

Table with 3 columns: Cód. Proprietário, Localização Cartográfica, Valor IPTU. Lists property details and values for the Municipality of Patos.



Prefeitura Municipal de Patos
Secretaria de Finanças
Diretoria de Administração Tributária

Table with 3 columns: Cód. Proprietário, Localização Cartográfica, Valor IPTU. Lists property details and values for the Municipality of Patos.



Prefeitura Municipal de Patos
Secretaria de Finanças
Diretoria de Administração Tributária

Table with 3 columns: Cód. Proprietário, Localização Cartográfica, Valor IPTU. Lists property details and values for the Municipality of Patos.



Prefeitura Municipal de Patos
Secretaria de Finanças
Diretoria de Administração Tributária

Table with 3 columns: Cód. Proprietário, Localização Cartográfica, Valor IPTU. Lists property details for Patos, including owner codes and tax values.



Prefeitura Municipal de Patos
Secretaria de Finanças
Diretoria de Administração Tributária

Table with 3 columns: Cód. Proprietário, Localização Cartográfica, Valor IPTU. Lists property details for Patos, including owner codes and tax values.



Prefeitura Municipal de Patos
Secretaria de Finanças
Diretoria de Administração Tributária

Table with 3 columns: Cód. Proprietário, Localização Cartográfica, Valor IPTU. Lists property details for Patos, including owner codes and tax values.



Prefeitura Municipal de Patos
Secretaria de Finanças
Diretoria de Administração Tributária

Table with 3 columns: Cód. Proprietário, Localização Cartográfica, Valor IPTU. Lists property details for Patos, including owner codes and tax values.



Prefeitura Municipal de Patos
Secretaria de Finanças
Diretoria de Administração Tributária

Table with 3 columns: Cód. Proprietário, Localização Cartográfica, Valor IPTU. Lists property details for Patos.



Prefeitura Municipal de Patos
Secretaria de Finanças
Diretoria de Administração Tributária

Table with 3 columns: Cód. Proprietário, Localização Cartográfica, Valor IPTU. Lists property details for Patos.



Prefeitura Municipal de Patos
Secretaria de Finanças
Diretoria de Administração Tributária

Table with 3 columns: Cód. Proprietário, Localização Cartográfica, Valor IPTU. Lists property details for Patos.



Prefeitura Municipal de Patos
Secretaria de Finanças
Diretoria de Administração Tributária

Table with 3 columns: Cód. Proprietário, Localização Cartográfica, Valor IPTU. Lists property details for Patos.



Prefeitura Municipal de Patos
Secretaria de Finanças
Diretoria de Administração Tributária

Table with 3 columns: Cód. Proprietário, Localização Cartográfica, Valor IPTU. Lists property data for Patos, including entries like 258257, 262734, 184018, etc.



Prefeitura Municipal de Patos
Secretaria de Finanças
Diretoria de Administração Tributária

Table with 3 columns: Cód. Proprietário, Localização Cartográfica, Valor IPTU. Lists property data for Patos, including entries like 100513, 100513, 100513, etc.



Prefeitura Municipal de Patos
Secretaria de Finanças
Diretoria de Administração Tributária

Table with 3 columns: Cód. Proprietário, Localização Cartográfica, Valor IPTU. Lists property data for Patos, including entries like 174778, 270822, 259433, etc.



Prefeitura Municipal de Patos
Secretaria de Finanças
Diretoria de Administração Tributária

Table with 3 columns: Cód. Proprietário, Localização Cartográfica, Valor IPTU. Lists property data for Patos, including entries like 111953, 111953, 111953, etc.



Prefeitura Municipal de Patos
Secretaria de Finanças
Diretoria de Administração Tributária

Table with 3 columns: Cód. Proprietário, Localização Cartográfica, Valor IPTU. Lists property details for Patos, including various lot numbers and their corresponding IPTU values.



Prefeitura Municipal de Patos
Secretaria de Finanças
Diretoria de Administração Tributária

Table with 3 columns: Cód. Proprietário, Localização Cartográfica, Valor IPTU. Lists property details for Patos, including various lot numbers and their corresponding IPTU values.



Prefeitura Municipal de Patos
Secretaria de Finanças
Diretoria de Administração Tributária

Table with 3 columns: Cód. Proprietário, Localização Cartográfica, Valor IPTU. Lists property details for Patos, including various lot numbers and their corresponding IPTU values.



Prefeitura Municipal de Patos
Secretaria de Finanças
Diretoria de Administração Tributária

Table with 3 columns: Cód. Proprietário, Localização Cartográfica, Valor IPTU. Lists property details for Patos, including various lot numbers and their corresponding IPTU values.



Prefeitura Municipal de Patos
Secretaria de Finanças
Diretoria de Administração Tributária

Table with 3 columns: Cód. Proprietário, Localização Cartográfica, Valor IPTU. Lists property records for Patos, Paraíba.



Prefeitura Municipal de Patos
Secretaria de Finanças
Diretoria de Administração Tributária

Table with 3 columns: Cód. Proprietário, Localização Cartográfica, Valor IPTU. Lists property records for Patos, Paraíba.




Prefeitura Municipal de Patos
Secretaria de Finanças
Diretoria de Administração Tributária

Table with 3 columns: Cód. Proprietário, Localização Cartográfica, Valor IPTU. Lists property records for Patos, Paraíba.




Prefeitura Municipal de Patos
Secretaria de Finanças
Diretoria de Administração Tributária

Table with 3 columns: Cód. Proprietário, Localização Cartográfica, Valor IPTU. Lists property records for Patos, Paraíba.



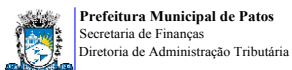
Prefeitura Municipal de Patos
Secretaria de Finanças
Diretoria de Administração Tributária

Table with columns: Cód. Proprietário, Localização Cartográfica, Valor IPTU. Contains property data for various owners in Patos.




Prefeitura Municipal de Patos
Secretaria de Finanças
Diretoria de Administração Tributária

Table with columns: Cód. Proprietário, Localização Cartográfica, Valor IPTU. Contains property data for various owners in Patos.



Prefeitura Municipal de Patos
Secretaria de Finanças
Diretoria de Administração Tributária

Table with columns: Cód. Proprietário, Localização Cartográfica, Valor IPTU. Contains property data for various owners in Patos.



Prefeitura Municipal de Patos
Secretaria de Finanças
Diretoria de Administração Tributária

Table with columns: Cód. Proprietário, Localização Cartográfica, Valor IPTU. Contains property data for various owners in Patos.



Prefeitura Municipal de Patos
Secretaria de Finanças
Diretoria de Administração Tributária

Table with 3 columns: Cód. Proprietário, Localização Cartográfica, Valor IPTU. Lists property details for Patos, including various owner codes and values ranging from 38.89 to 2,982.50.



Prefeitura Municipal de Patos
Secretaria de Finanças
Diretoria de Administração Tributária

Table with 3 columns: Cód. Proprietário, Localização Cartográfica, Valor IPTU. Lists property details for Patos, including various owner codes and values ranging from 74.77 to 172.39.



Prefeitura Municipal de Patos
Secretaria de Finanças
Diretoria de Administração Tributária

Table with 3 columns: Cód. Proprietário, Localização Cartográfica, Valor IPTU. Lists property details for Patos, including various owner codes and values ranging from 109,08 to 183,60.



Prefeitura Municipal de Patos
Secretaria de Finanças
Diretoria de Administração Tributária

Table with 3 columns: Cód. Proprietário, Localização Cartográfica, Valor IPTU. Lists property details for Patos, including various owner codes and values ranging from 32,86 to 54,19.



Prefeitura Municipal de Patos
Secretaria de Finanças
Diretoria de Administração Tributária

Table with 3 columns: Cód. Proprietário, Localização Cartográfica, Valor IPTU. Lists property records for the Municipality of Patos.



Prefeitura Municipal de Patos
Secretaria de Finanças
Diretoria de Administração Tributária

Table with 3 columns: Cód. Proprietário, Localização Cartográfica, Valor IPTU. Lists property records for the Municipality of Patos.



Prefeitura Municipal de Patos
Secretaria de Finanças
Diretoria de Administração Tributária

Table with 3 columns: Cód. Proprietário, Localização Cartográfica, Valor IPTU. Lists property records for the Municipality of Patos.



Prefeitura Municipal de Patos
Secretaria de Finanças
Diretoria de Administração Tributária

Table with 3 columns: Cód. Proprietário, Localização Cartográfica, Valor IPTU. Lists property records for the Municipality of Patos.



Prefeitura Municipal de Patos
Secretaria de Finanças
Diretoria de Administração Tributária

Table with 3 columns: Cód. Proprietário, Localização Cartográfica, Valor IPTU. Lists property tax details for various owners.



Prefeitura Municipal de Patos
Secretaria de Finanças
Diretoria de Administração Tributária

Table with 3 columns: Cód. Proprietário, Localização Cartográfica, Valor IPTU. Lists property tax details for various owners.



Prefeitura Municipal de Patos
Secretaria de Finanças
Diretoria de Administração Tributária

Table with 3 columns: Cód. Proprietário, Localização Cartográfica, Valor IPTU. Lists property tax details for various owners.



Prefeitura Municipal de Patos
Secretaria de Finanças
Diretoria de Administração Tributária

Table with 3 columns: Cód. Proprietário, Localização Cartográfica, Valor IPTU. Lists property tax details for various owners.



Prefeitura Municipal de Patos
Secretaria de Finanças
Diretoria de Administração Tributária

Table with 3 columns: Cód. Proprietário, Localização Cartográfica, Valor IPTU. Lists property records for Patos, including details like 117040, 117040, 117040, etc.



Prefeitura Municipal de Patos
Secretaria de Finanças
Diretoria de Administração Tributária

Table with 3 columns: Cód. Proprietário, Localização Cartográfica, Valor IPTU. Lists property records for Patos, including details like 152354, 113539, 152355, etc.



Prefeitura Municipal de Patos
Secretaria de Finanças
Diretoria de Administração Tributária

Table with 3 columns: Cód. Proprietário, Localização Cartográfica, Valor IPTU. Lists property records for Patos, including details like 117561, 117561, 117561, etc.



Prefeitura Municipal de Patos
Secretaria de Finanças
Diretoria de Administração Tributária

Table with 3 columns: Cód. Proprietário, Localização Cartográfica, Valor IPTU. Lists property records for Patos, including details like 263568, 263568, 152383, etc.



Prefeitura Municipal de Patos
Secretaria de Finanças
Diretoria de Administração Tributária

Table with 3 columns: Cód. Proprietário, Localização Cartográfica, Valor IPTU. Lists property records for Patos, including details like 152459, 152460, 152461, etc.



Prefeitura Municipal de Patos
Secretaria de Finanças
Diretoria de Administração Tributária

Table with 3 columns: Cód. Proprietário, Localização Cartográfica, Valor IPTU. Lists property records for Patos, including details like 124890, 152527, 152528, etc.



Prefeitura Municipal de Patos
Secretaria de Finanças
Diretoria de Administração Tributária

Table with 3 columns: Cód. Proprietário, Localização Cartográfica, Valor IPTU. Lists property records for Patos, including details like 152500, 152306, 152501, etc.



Prefeitura Municipal de Patos
Secretaria de Finanças
Diretoria de Administração Tributária

Table with 3 columns: Cód. Proprietário, Localização Cartográfica, Valor IPTU. Lists property records for Patos, including details like 152544, 152544, 168504, etc.



Prefeitura Municipal de Patos
Secretaria de Finanças
Diretoria de Administração Tributária

Table with 3 columns: Cód. Proprietário, Localização Cartográfica, Valor IPTU. Lists property records for Patos, including details like 11.018.075.0009.000.0 and 11.018.075.0010.000.0.



Prefeitura Municipal de Patos
Secretaria de Finanças
Diretoria de Administração Tributária

Table with 3 columns: Cód. Proprietário, Localização Cartográfica, Valor IPTU. Lists property records for Patos, including details like 21.012.001.0012.000.0 and 21.012.001.0013.000.0.



Prefeitura Municipal de Patos
Secretaria de Finanças
Diretoria de Administração Tributária

Table with 3 columns: Cód. Proprietário, Localização Cartográfica, Valor IPTU. Lists property records for Patos, including details like 11.018.076.0001.237.0 and 11.018.076.0001.238.0.



Prefeitura Municipal de Patos
Secretaria de Finanças
Diretoria de Administração Tributária

Table with 3 columns: Cód. Proprietário, Localização Cartográfica, Valor IPTU. Lists property records for Patos, including details like 21.012.002.0035.000.0 and 21.012.002.0036.000.0.



Prefeitura Municipal de Patos
Secretaria de Finanças
Diretoria de Administração Tributária

Table with 3 columns: Cód. Proprietário, Localização Cartográfica, Valor IPTU. Lists property data for various owners in Patos, including entries for 125017, 125018, 125019, etc.



Prefeitura Municipal de Patos
Secretaria de Finanças
Diretoria de Administração Tributária

Table with 3 columns: Cód. Proprietário, Localização Cartográfica, Valor IPTU. Lists property data for various owners in Patos, including entries for 130812, 130813, 130814, etc.



Prefeitura Municipal de Patos
Secretaria de Finanças
Diretoria de Administração Tributária

Table with 3 columns: Cód. Proprietário, Localização Cartográfica, Valor IPTU. Lists property data for various owners in Patos, including entries for 130812, 125080, 125081, etc.



Prefeitura Municipal de Patos
Secretaria de Finanças
Diretoria de Administração Tributária

Table with 3 columns: Cód. Proprietário, Localização Cartográfica, Valor IPTU. Lists property data for various owners in Patos, including entries for 125080, 221917, 104060, etc.

Table with columns: Cód. Proprietário, Localização Cartográfica, Valor IPTU. Contains a long list of property records for Patos, PA.

Table with columns: Cód. Proprietário, Localização Cartográfica, Valor IPTU. Contains a long list of property records for Patos, PA.

Table with columns: Cód. Proprietário, Localização Cartográfica, Valor IPTU. Contains a long list of property records for Patos, PA.

Table with columns: Cód. Proprietário, Localização Cartográfica, Valor IPTU. Contains a long list of property records for Patos, PA.



Prefeitura Municipal de Patos
Secretaria de Finanças
Diretoria de Administração Tributária

Dados do Imóvel

Table with 3 columns: Cód. Proprietário, Localização Cartográfica, Valor IPTU. Lists property details for various owners.



Prefeitura Municipal de Patos
Secretaria de Finanças
Diretoria de Administração Tributária

Dados do Imóvel

Table with 3 columns: Cód. Proprietário, Localização Cartográfica, Valor IPTU. Lists property details for various owners.



Prefeitura Municipal de Patos
Secretaria de Finanças
Diretoria de Administração Tributária

Dados do Imóvel

Table with 3 columns: Cód. Proprietário, Localização Cartográfica, Valor IPTU. Lists property details for various owners.



Prefeitura Municipal de Patos
Secretaria de Finanças
Diretoria de Administração Tributária

Dados do Imóvel

Table with 3 columns: Cód. Proprietário, Localização Cartográfica, Valor IPTU. Lists property details for various owners.



Prefeitura Municipal de Patos
Secretaria de Finanças
Diretoria de Administração Tributária

Table with columns: Cód. Proprietário, Localização Cartográfica, Valor IPTU. Lists property details for various owners in Patos.



Prefeitura Municipal de Patos
Secretaria de Finanças
Diretoria de Administração Tributária

Table with columns: Cód. Proprietário, Localização Cartográfica, Valor IPTU. Lists property details for various owners in Patos.



Prefeitura Municipal de Patos
Secretaria de Finanças
Diretoria de Administração Tributária

Table with columns: Cód. Proprietário, Localização Cartográfica, Valor IPTU. Lists property details for various owners in Patos.



Prefeitura Municipal de Patos
Secretaria de Finanças
Diretoria de Administração Tributária

Table with columns: Cód. Proprietário, Localização Cartográfica, Valor IPTU. Lists property details for various owners in Patos.



Prefeitura Municipal de Patos
Secretaria de Finanças
Diretoria de Administração Tributária

Table with 3 columns: Cód. Proprietário, Localização Cartográfica, Valor IPTU. Lists property records for the Municipality of Patos.



Prefeitura Municipal de Patos
Secretaria de Finanças
Diretoria de Administração Tributária

Table with 3 columns: Cód. Proprietário, Localização Cartográfica, Valor IPTU. Lists property records for the Municipality of Patos.



Prefeitura Municipal de Patos
Secretaria de Finanças
Diretoria de Administração Tributária

Table with 3 columns: Cód. Proprietário, Localização Cartográfica, Valor IPTU. Lists property records for the Municipality of Patos.



Prefeitura Municipal de Patos
Secretaria de Finanças
Diretoria de Administração Tributária

Table with 3 columns: Cód. Proprietário, Localização Cartográfica, Valor IPTU. Lists property records for the Municipality of Patos.



Prefeitura Municipal de Patos
Secretaria de Finanças
Diretoria de Administração Tributária

Table with 3 columns: Cód. Proprietário, Localização Cartográfica, Valor IPTU. Lists property records for the Municipality of Patos.



Prefeitura Municipal de Patos
Secretaria de Finanças
Diretoria de Administração Tributária

Table with 3 columns: Cód. Proprietário, Localização Cartográfica, Valor IPTU. Lists property records for the Municipality of Patos.



Prefeitura Municipal de Patos
Secretaria de Finanças
Diretoria de Administração Tributária

Table with 3 columns: Cód. Proprietário, Localização Cartográfica, Valor IPTU. Lists property records for the Municipality of Patos.



Prefeitura Municipal de Patos
Secretaria de Finanças
Diretoria de Administração Tributária

Table with 3 columns: Cód. Proprietário, Localização Cartográfica, Valor IPTU. Lists property records for the Municipality of Patos.



Prefeitura Municipal de Patos
Secretaria de Finanças
Diretoria de Administração Tributária

Table with 3 columns: Cód. Proprietário, Localização Cartográfica, Valor IPTU. Lists property records for Patos, including various identification numbers and their corresponding IPTU values.



Prefeitura Municipal de Patos
Secretaria de Finanças
Diretoria de Administração Tributária

Table with 3 columns: Cód. Proprietário, Localização Cartográfica, Valor IPTU. Lists property records for Patos, including various identification numbers and their corresponding IPTU values.



Prefeitura Municipal de Patos
Secretaria de Finanças
Diretoria de Administração Tributária

Table with 3 columns: Cód. Proprietário, Localização Cartográfica, Valor IPTU. Lists property records for Patos, including various identification numbers and their corresponding IPTU values.



Prefeitura Municipal de Patos
Secretaria de Finanças
Diretoria de Administração Tributária

Table with 3 columns: Cód. Proprietário, Localização Cartográfica, Valor IPTU. Lists property records for Patos, including various identification numbers and their corresponding IPTU values.



Prefeitura Municipal de Patos
Secretaria de Finanças
Diretoria de Administração Tributária

Table with columns: Cód. Proprietário, Localização Cartográfica, Valor IPTU. Lists property records for Patos, including owner codes and values.



Prefeitura Municipal de Patos
Secretaria de Finanças
Diretoria de Administração Tributária

Table with columns: Cód. Proprietário, Localização Cartográfica, Valor IPTU. Lists property records for Patos, including owner codes and values.



Prefeitura Municipal de Patos
Secretaria de Finanças
Diretoria de Administração Tributária

Table with columns: Cód. Proprietário, Localização Cartográfica, Valor IPTU. Lists property records for Patos, including owner codes and values.



Prefeitura Municipal de Patos
Secretaria de Finanças
Diretoria de Administração Tributária

Table with columns: Cód. Proprietário, Localização Cartográfica, Valor IPTU. Lists property records for Patos, including owner codes and values.



Prefeitura Municipal de Patos
Secretaria de Finanças
Diretoria de Administração Tributária

Table with columns: Cód. Proprietário, Localização Cartográfica, Valor IPTU. Lists property details and tax values.



Prefeitura Municipal de Patos
Secretaria de Finanças
Diretoria de Administração Tributária

Table with columns: Cód. Proprietário, Localização Cartográfica, Valor IPTU. Lists property details and tax values.



Prefeitura Municipal de Patos
Secretaria de Finanças
Diretoria de Administração Tributária

Table with columns: Cód. Proprietário, Localização Cartográfica, Valor IPTU. Lists property details and tax values.



Prefeitura Municipal de Patos
Secretaria de Finanças
Diretoria de Administração Tributária

Table with columns: Cód. Proprietário, Localização Cartográfica, Valor IPTU. Lists property details and tax values.



Prefeitura Municipal de Patos
Secretaria de Finanças
Diretoria de Administração Tributária

Table with columns: Cód. Proprietário, Localização Cartográfica, Valor IPTU. Lists property records for 2019.

www.publicsoft.com.br - PublicSoft Arrecadação de Tributos - versão 2019.38.1.0 (831902-0800) 19/03/2019 17:29:19 Página 202 de 1101
Prefeitura Municipal de Patos CNPJ: 09.084.815/0001-70 Av. Epitácio Pessoa, 91 Cep: 58700000 Centro, Patos-PB fone:



Prefeitura Municipal de Patos
Secretaria de Finanças
Diretoria de Administração Tributária

Table with columns: Cód. Proprietário, Localização Cartográfica, Valor IPTU. Lists property records for 2019.

www.publicsoft.com.br - PublicSoft Arrecadação de Tributos - versão 2019.38.1.0 (831902-0800) 19/03/2019 17:29:19 Página 202 de 1101
Prefeitura Municipal de Patos CNPJ: 09.084.815/0001-70 Av. Epitácio Pessoa, 91 Cep: 58700000 Centro, Patos-PB fone:



Prefeitura Municipal de Patos
Secretaria de Finanças
Diretoria de Administração Tributária

Table with columns: Cód. Proprietário, Localização Cartográfica, Valor IPTU. Lists property records for 2019.

www.publicsoft.com.br - PublicSoft Arrecadação de Tributos - versão 2019.38.1.0 (831902-0800) 19/03/2019 17:29:19 Página 203 de 1101
Prefeitura Municipal de Patos CNPJ: 09.084.815/0001-70 Av. Epitácio Pessoa, 91 Cep: 58700000 Centro, Patos-PB fone:



Prefeitura Municipal de Patos
Secretaria de Finanças
Diretoria de Administração Tributária

Table with columns: Cód. Proprietário, Localização Cartográfica, Valor IPTU. Lists property records for 2019.

www.publicsoft.com.br - PublicSoft Arrecadação de Tributos - versão 2019.38.1.0 (831902-0800) 19/03/2019 17:29:19 Página 203 de 1101
Prefeitura Municipal de Patos CNPJ: 09.084.815/0001-70 Av. Epitácio Pessoa, 91 Cep: 58700000 Centro, Patos-PB fone:



Prefeitura Municipal de Patos
Secretaria de Finanças
Diretoria de Administração Tributária

Table with columns: Cód. Proprietário, Localização Cartográfica, Valor IPTU. Lists property details for Patos.



Prefeitura Municipal de Patos
Secretaria de Finanças
Diretoria de Administração Tributária

Table with columns: Cód. Proprietário, Localização Cartográfica, Valor IPTU. Lists property details for Patos.



Prefeitura Municipal de Patos
Secretaria de Finanças
Diretoria de Administração Tributária

Table with columns: Cód. Proprietário, Localização Cartográfica, Valor IPTU. Lists property details for Patos.



Prefeitura Municipal de Patos
Secretaria de Finanças
Diretoria de Administração Tributária

Table with columns: Cód. Proprietário, Localização Cartográfica, Valor IPTU. Lists property details for Patos.



Prefeitura Municipal de Patos
Secretaria de Finanças
Diretoria de Administração Tributária

Table with 3 columns: Cód. Proprietário, Localização Cartográfica, Valor IPTU. Lists property details for Patos, including owner codes and tax values.



Prefeitura Municipal de Patos
Secretaria de Finanças
Diretoria de Administração Tributária

Table with 3 columns: Cód. Proprietário, Localização Cartográfica, Valor IPTU. Lists property details for Patos, including owner codes and tax values.



Prefeitura Municipal de Patos
Secretaria de Finanças
Diretoria de Administração Tributária

Table with 3 columns: Cód. Proprietário, Localização Cartográfica, Valor IPTU. Lists property details for Patos, including owner codes and tax values.



Prefeitura Municipal de Patos
Secretaria de Finanças
Diretoria de Administração Tributária

Table with 3 columns: Cód. Proprietário, Localização Cartográfica, Valor IPTU. Lists property details for Patos, including owner codes and tax values.



Prefeitura Municipal de Patos
Secretaria de Finanças
Diretoria de Administração Tributária

Table with 3 columns: Cód. Proprietário, Localização Cartográfica, Valor IPTU. Lists property details for Patos, including owner codes and tax values.



Prefeitura Municipal de Patos
Secretaria de Finanças
Diretoria de Administração Tributária

Table with 3 columns: Cód. Proprietário, Localização Cartográfica, Valor IPTU. Lists property details for Patos, including owner codes and tax values.



Prefeitura Municipal de Patos
Secretaria de Finanças
Diretoria de Administração Tributária

Table with 3 columns: Cód. Proprietário, Localização Cartográfica, Valor IPTU. Lists property details for Patos, including owner codes and tax values.



Prefeitura Municipal de Patos
Secretaria de Finanças
Diretoria de Administração Tributária

Table with 3 columns: Cód. Proprietário, Localização Cartográfica, Valor IPTU. Lists property details for Patos, including owner codes and tax values.



Prefeitura Municipal de Patos
Secretaria de Finanças
Diretoria de Administração Tributária

Table with 3 columns: Cód. Proprietário, Localização Cartográfica, Valor IPTU. Lists property records for the Municipality of Patos.



Prefeitura Municipal de Patos
Secretaria de Finanças
Diretoria de Administração Tributária

Table with 3 columns: Cód. Proprietário, Localização Cartográfica, Valor IPTU. Lists property records for the Municipality of Patos.



Prefeitura Municipal de Patos
Secretaria de Finanças
Diretoria de Administração Tributária

Table with 3 columns: Cód. Proprietário, Localização Cartográfica, Valor IPTU. Lists property records for the Municipality of Patos.



Prefeitura Municipal de Patos
Secretaria de Finanças
Diretoria de Administração Tributária

Table with 3 columns: Cód. Proprietário, Localização Cartográfica, Valor IPTU. Lists property records for the Municipality of Patos.



Prefeitura Municipal de Patos
Secretaria de Finanças
Diretoria de Administração Tributária

Table with columns: Cód. Proprietário, Localização Cartográfica, Valor IPTU. Lists property records for Patos, including IDs like 165541, 105258, 283240, etc.



Prefeitura Municipal de Patos
Secretaria de Finanças
Diretoria de Administração Tributária

Table with columns: Cód. Proprietário, Localização Cartográfica, Valor IPTU. Lists property records for Patos, including IDs like 105258, 245501, 126677, etc.



Prefeitura Municipal de Patos
Secretaria de Finanças
Diretoria de Administração Tributária

Table with columns: Cód. Proprietário, Localização Cartográfica, Valor IPTU. Lists property records for Patos, including IDs like 126672, 126673, 147123, etc.



Prefeitura Municipal de Patos
Secretaria de Finanças
Diretoria de Administração Tributária

Table with columns: Cód. Proprietário, Localização Cartográfica, Valor IPTU. Lists property records for Patos, including IDs like 177844, 178472, 181956, etc.



Prefeitura Municipal de Patos
Secretaria de Finanças
Diretoria de Administração Tributária

Table with columns: Cód. Proprietário, Localização Cartográfica, Valor IPTU. Lists property records for Patos, Paraíba.



Prefeitura Municipal de Patos
Secretaria de Finanças
Diretoria de Administração Tributária

Table with columns: Cód. Proprietário, Localização Cartográfica, Valor IPTU. Lists property records for Patos, Paraíba.



Prefeitura Municipal de Patos
Secretaria de Finanças
Diretoria de Administração Tributária

Table with columns: Cód. Proprietário, Localização Cartográfica, Valor IPTU. Lists property records for Patos, Paraíba.



Prefeitura Municipal de Patos
Secretaria de Finanças
Diretoria de Administração Tributária

Table with columns: Cód. Proprietário, Localização Cartográfica, Valor IPTU. Lists property records for Patos, Paraíba.



Prefeitura Municipal de Patos
Secretaria de Finanças
Diretoria de Administração Tributária

Table with columns: Cód. Proprietário, Localização Cartográfica, Valor IPTU. Lists property records for Patos, including codes like 133929, 126946, etc., and values ranging from 0.00 to 141.51.



Prefeitura Municipal de Patos
Secretaria de Finanças
Diretoria de Administração Tributária

Table with columns: Cód. Proprietário, Localização Cartográfica, Valor IPTU. Lists property records for Patos, including codes like 127061, 127061, etc., and values ranging from 0.00 to 158.21.



Prefeitura Municipal de Patos
Secretaria de Finanças
Diretoria de Administração Tributária

Table with columns: Cód. Proprietário, Localização Cartográfica, Valor IPTU. Lists property records for Patos, including codes like 152884, 152884, etc., and values ranging from 0.00 to 140.47.



Prefeitura Municipal de Patos
Secretaria de Finanças
Diretoria de Administração Tributária

Table with columns: Cód. Proprietário, Localização Cartográfica, Valor IPTU. Lists property records for Patos, including codes like 127104, 127105, etc., and values ranging from 0.00 to 29.36.



Prefeitura Municipal de Patos
Secretaria de Finanças
Diretoria de Administração Tributária

Table with 3 columns: Cód. Proprietário, Localização Cartográfica, Valor IPTU. Lists property records with their respective values.



Prefeitura Municipal de Patos
Secretaria de Finanças
Diretoria de Administração Tributária

Table with 3 columns: Cód. Proprietário, Localização Cartográfica, Valor IPTU. Lists property records with their respective values.



Prefeitura Municipal de Patos
Secretaria de Finanças
Diretoria de Administração Tributária

Table with 3 columns: Cód. Proprietário, Localização Cartográfica, Valor IPTU. Lists property records with their respective values.



Prefeitura Municipal de Patos
Secretaria de Finanças
Diretoria de Administração Tributária

Table with 3 columns: Cód. Proprietário, Localização Cartográfica, Valor IPTU. Lists property records with their respective values.



Prefeitura Municipal de Patos
Secretaria de Finanças
Diretoria de Administração Tributária

Table with 3 columns: Cód. Proprietário, Localização Cartográfica, Valor IPTU. Lists property details for Patos, including codes and values.



Prefeitura Municipal de Patos
Secretaria de Finanças
Diretoria de Administração Tributária

Table with 3 columns: Cód. Proprietário, Localização Cartográfica, Valor IPTU. Lists property details for Patos, including codes and values.



Prefeitura Municipal de Patos
Secretaria de Finanças
Diretoria de Administração Tributária

Table with 3 columns: Cód. Proprietário, Localização Cartográfica, Valor IPTU. Lists property details for Patos, including codes and values.



Prefeitura Municipal de Patos
Secretaria de Finanças
Diretoria de Administração Tributária

Table with 3 columns: Cód. Proprietário, Localização Cartográfica, Valor IPTU. Lists property details for Patos, including codes and values.



Prefeitura Municipal de Patos
Secretaria de Finanças
Diretoria de Administração Tributária

Table with 3 columns: Cód. Proprietário, Localização Cartográfica, Valor IPTU. Lists property records for Patos, including details like owner code, location, and tax value.



Prefeitura Municipal de Patos
Secretaria de Finanças
Diretoria de Administração Tributária

Table with 3 columns: Cód. Proprietário, Localização Cartográfica, Valor IPTU. Lists property records for Patos, including details like owner code, location, and tax value.



Prefeitura Municipal de Patos
Secretaria de Finanças
Diretoria de Administração Tributária

Table with 3 columns: Cód. Proprietário, Localização Cartográfica, Valor IPTU. Lists property records for Patos, including details like owner code, location, and tax value.



Prefeitura Municipal de Patos
Secretaria de Finanças
Diretoria de Administração Tributária

Table with 3 columns: Cód. Proprietário, Localização Cartográfica, Valor IPTU. Lists property records for Patos, including details like owner code, location, and tax value.



Prefeitura Municipal de Patos
Secretaria de Finanças
Diretoria de Administração Tributária

Table with 3 columns: Cód. Proprietário, Localização Cartográfica, Valor IPTU. Lists property records for Patos, including details like owner code and value.



Prefeitura Municipal de Patos
Secretaria de Finanças
Diretoria de Administração Tributária

Table with 3 columns: Cód. Proprietário, Localização Cartográfica, Valor IPTU. Lists property records for Patos, including details like owner code and value.



Prefeitura Municipal de Patos
Secretaria de Finanças
Diretoria de Administração Tributária

Table with 3 columns: Cód. Proprietário, Localização Cartográfica, Valor IPTU. Lists property records for Patos, including details like owner code and value.



Prefeitura Municipal de Patos
Secretaria de Finanças
Diretoria de Administração Tributária

Table with 3 columns: Cód. Proprietário, Localização Cartográfica, Valor IPTU. Lists property records for Patos, including details like owner code and value.



Prefeitura Municipal de Patos
Secretaria de Finanças
Diretoria de Administração Tributária

Table with 3 columns: Cód. Proprietário, Localização Cartográfica, Valor IPTU. Lists property details for various owners in Patos.



Prefeitura Municipal de Patos
Secretaria de Finanças
Diretoria de Administração Tributária

Table with 3 columns: Cód. Proprietário, Localização Cartográfica, Valor IPTU. Lists property details for various owners in Patos.



Prefeitura Municipal de Patos
Secretaria de Finanças
Diretoria de Administração Tributária

Table with 3 columns: Cód. Proprietário, Localização Cartográfica, Valor IPTU. Lists property details for various owners in Patos.



Prefeitura Municipal de Patos
Secretaria de Finanças
Diretoria de Administração Tributária

Table with 3 columns: Cód. Proprietário, Localização Cartográfica, Valor IPTU. Lists property details for various owners in Patos.



Prefeitura Municipal de Patos
Secretaria de Finanças
Diretoria de Administração Tributária

Table with 3 columns: Cód. Proprietário, Localização Cartográfica, Valor IPTU. Lists property records for Patos, including details like 129338, 128254, 129338, etc.



Prefeitura Municipal de Patos
Secretaria de Finanças
Diretoria de Administração Tributária

Table with 3 columns: Cód. Proprietário, Localização Cartográfica, Valor IPTU. Lists property records for Patos, including details like 128321, 128321, 128321, etc.



Prefeitura Municipal de Patos
Secretaria de Finanças
Diretoria de Administração Tributária

Table with 3 columns: Cód. Proprietário, Localização Cartográfica, Valor IPTU. Lists property records for Patos, including details like 153016, 166389, 106253, etc.



Prefeitura Municipal de Patos
Secretaria de Finanças
Diretoria de Administração Tributária

Table with 3 columns: Cód. Proprietário, Localização Cartográfica, Valor IPTU. Lists property records for Patos, including details like 125622, 128377, 128377, etc.



Prefeitura Municipal de Patos
Secretaria de Finanças
Diretoria de Administração Tributária

Table with 3 columns: Cód. Proprietário, Localização Cartográfica, Valor IPTU. Contains property records for the Municipality of Patos.



Prefeitura Municipal de Patos
Secretaria de Finanças
Diretoria de Administração Tributária

Table with 3 columns: Cód. Proprietário, Localização Cartográfica, Valor IPTU. Contains property records for the Municipality of Patos.



Prefeitura Municipal de Patos
Secretaria de Finanças
Diretoria de Administração Tributária

Table with 3 columns: Cód. Proprietário, Localização Cartográfica, Valor IPTU. Contains property records for the Municipality of Patos.



Prefeitura Municipal de Patos
Secretaria de Finanças
Diretoria de Administração Tributária

Table with 3 columns: Cód. Proprietário, Localização Cartográfica, Valor IPTU. Contains property records for the Municipality of Patos.



Prefeitura Municipal de Patos
Secretaria de Finanças
Diretoria de Administração Tributária

Table with columns: Cód. Proprietário, Localização Cartográfica, Valor IPTU. Lists property owners and their respective IPTU values.



Prefeitura Municipal de Patos
Secretaria de Finanças
Diretoria de Administração Tributária

Table with columns: Cód. Proprietário, Localização Cartográfica, Valor IPTU. Lists property owners and their respective IPTU values.



Prefeitura Municipal de Patos
Secretaria de Finanças
Diretoria de Administração Tributária

Table with columns: Cód. Proprietário, Localização Cartográfica, Valor IPTU. Lists property owners and their respective IPTU values.



Prefeitura Municipal de Patos
Secretaria de Finanças
Diretoria de Administração Tributária

Table with columns: Cód. Proprietário, Localização Cartográfica, Valor IPTU. Lists property owners and their respective IPTU values.



Prefeitura Municipal de Patos
Secretaria de Finanças
Diretoria de Administração Tributária

Table with 3 columns: Cód. Proprietário, Localização Cartográfica, Valor IPTU. Lists property details for Patos, Paraíba.



Prefeitura Municipal de Patos
Secretaria de Finanças
Diretoria de Administração Tributária

Table with 3 columns: Cód. Proprietário, Localização Cartográfica, Valor IPTU. Lists property details for Patos, Paraíba.



Prefeitura Municipal de Patos
Secretaria de Finanças
Diretoria de Administração Tributária

Table with 3 columns: Cód. Proprietário, Localização Cartográfica, Valor IPTU. Lists property details for Patos, Paraíba.



Prefeitura Municipal de Patos
Secretaria de Finanças
Diretoria de Administração Tributária

Table with 3 columns: Cód. Proprietário, Localização Cartográfica, Valor IPTU. Lists property details for Patos, Paraíba.



Prefeitura Municipal de Patos
Secretaria de Finanças
Diretoria de Administração Tributária

Table with 3 columns: Cód. Proprietário, Localização Cartográfica, Valor IPTU. Lists property details for various owners in Patos.



Prefeitura Municipal de Patos
Secretaria de Finanças
Diretoria de Administração Tributária

Table with 3 columns: Cód. Proprietário, Localização Cartográfica, Valor IPTU. Lists property details for various owners in Patos.



Prefeitura Municipal de Patos
Secretaria de Finanças
Diretoria de Administração Tributária

Table with 3 columns: Cód. Proprietário, Localização Cartográfica, Valor IPTU. Lists property details for various owners in Patos.



Prefeitura Municipal de Patos
Secretaria de Finanças
Diretoria de Administração Tributária

Table with 3 columns: Cód. Proprietário, Localização Cartográfica, Valor IPTU. Lists property details for various owners in Patos.



Prefeitura Municipal de Patos
Secretaria de Finanças
Diretoria de Administração Tributária

Table with 3 columns: Cód. Proprietário, Localização Cartográfica, Valor IPTU. Lists property records with their respective values.



Prefeitura Municipal de Patos
Secretaria de Finanças
Diretoria de Administração Tributária

Table with 3 columns: Cód. Proprietário, Localização Cartográfica, Valor IPTU. Lists property records with their respective values.



Prefeitura Municipal de Patos
Secretaria de Finanças
Diretoria de Administração Tributária

Table with 3 columns: Cód. Proprietário, Localização Cartográfica, Valor IPTU. Lists property records with their respective values.



Prefeitura Municipal de Patos
Secretaria de Finanças
Diretoria de Administração Tributária

Table with 3 columns: Cód. Proprietário, Localização Cartográfica, Valor IPTU. Lists property records with their respective values.



Prefeitura Municipal de Patos
Secretaria de Finanças
Diretoria de Administração Tributária

Table with columns: Cód. Proprietário, Localização Cartográfica, Valor IPTU. Lists property details for Patos.



Prefeitura Municipal de Patos
Secretaria de Finanças
Diretoria de Administração Tributária

Table with columns: Cód. Proprietário, Localização Cartográfica, Valor IPTU. Lists property details for Patos.



Prefeitura Municipal de Patos
Secretaria de Finanças
Diretoria de Administração Tributária

Table with columns: Cód. Proprietário, Localização Cartográfica, Valor IPTU. Lists property details for Patos.



Prefeitura Municipal de Patos
Secretaria de Finanças
Diretoria de Administração Tributária

Table with columns: Cód. Proprietário, Localização Cartográfica, Valor IPTU. Lists property details for Patos.



Prefeitura Municipal de Patos
Secretaria de Finanças
Diretoria de Administração Tributária

Table with 3 columns: Cód. Proprietário, Localização Cartográfica, Valor IPTU. Lists property details for Patos, including owner codes and tax values.



Prefeitura Municipal de Patos
Secretaria de Finanças
Diretoria de Administração Tributária

Table with 3 columns: Cód. Proprietário, Localização Cartográfica, Valor IPTU. Lists property details for Patos, including owner codes and tax values.



Prefeitura Municipal de Patos
Secretaria de Finanças
Diretoria de Administração Tributária

Table with 3 columns: Cód. Proprietário, Localização Cartográfica, Valor IPTU. Lists property details for Patos, including owner codes and tax values.



Prefeitura Municipal de Patos
Secretaria de Finanças
Diretoria de Administração Tributária

Table with 3 columns: Cód. Proprietário, Localização Cartográfica, Valor IPTU. Lists property details for Patos, including owner codes and tax values.



Prefeitura Municipal de Patos
Secretaria de Finanças
Diretoria de Administração Tributária

Table with 3 columns: Cód. Proprietário, Localização Cartográfica, Valor IPTU. Lists property details for various owners in Patos.



Prefeitura Municipal de Patos
Secretaria de Finanças
Diretoria de Administração Tributária

Table with 3 columns: Cód. Proprietário, Localização Cartográfica, Valor IPTU. Continuation of property details for various owners in Patos.



Prefeitura Municipal de Patos
Secretaria de Finanças
Diretoria de Administração Tributária

Table with 3 columns: Cód. Proprietário, Localização Cartográfica, Valor IPTU. Continuation of property details for various owners in Patos.



Prefeitura Municipal de Patos
Secretaria de Finanças
Diretoria de Administração Tributária

Table with 3 columns: Cód. Proprietário, Localização Cartográfica, Valor IPTU. Continuation of property details for various owners in Patos.



Prefeitura Municipal de Patos
Secretaria de Finanças
Diretoria de Administração Tributária

Table with 3 columns: Cód. Proprietário, Localização Cartográfica, Valor IPTU. Lists property records with their respective values.



Prefeitura Municipal de Patos
Secretaria de Finanças
Diretoria de Administração Tributária

Table with 3 columns: Cód. Proprietário, Localização Cartográfica, Valor IPTU. Lists property records with their respective values.



Prefeitura Municipal de Patos
Secretaria de Finanças
Diretoria de Administração Tributária

Table with 3 columns: Cód. Proprietário, Localização Cartográfica, Valor IPTU. Lists property records with their respective values.



Prefeitura Municipal de Patos
Secretaria de Finanças
Diretoria de Administração Tributária

Table with 3 columns: Cód. Proprietário, Localização Cartográfica, Valor IPTU. Lists property records with their respective values.



Prefeitura Municipal de Patos
Secretaria de Finanças
Diretoria de Administração Tributária

Table with columns: Cód. Proprietário, Localização Cartográfica, Valor IPTU. Lists property details for the Municipality of Patos.



Prefeitura Municipal de Patos
Secretaria de Finanças
Diretoria de Administração Tributária

Table with columns: Cód. Proprietário, Localização Cartográfica, Valor IPTU. Lists property details for the Municipality of Patos.



Prefeitura Municipal de Patos
Secretaria de Finanças
Diretoria de Administração Tributária

Table with columns: Cód. Proprietário, Localização Cartográfica, Valor IPTU. Lists property details for the Municipality of Patos.



Prefeitura Municipal de Patos
Secretaria de Finanças
Diretoria de Administração Tributária

Table with columns: Cód. Proprietário, Localização Cartográfica, Valor IPTU. Lists property details for the Municipality of Patos.



Prefeitura Municipal de Patos
Secretaria de Finanças
Diretoria de Administração Tributária

Table with 3 columns: Cód. Proprietário, Localização Cartográfica, Valor IPTU. Lists property details for various owners in Patos, PB.



Prefeitura Municipal de Patos
Secretaria de Finanças
Diretoria de Administração Tributária

Table with 3 columns: Cód. Proprietário, Localização Cartográfica, Valor IPTU. Lists property details for various owners in Patos, PB.



Prefeitura Municipal de Patos
Secretaria de Finanças
Diretoria de Administração Tributária

Table with 3 columns: Cód. Proprietário, Localização Cartográfica, Valor IPTU. Lists property details for various owners in Patos, PB.



Prefeitura Municipal de Patos
Secretaria de Finanças
Diretoria de Administração Tributária

Table with 3 columns: Cód. Proprietário, Localização Cartográfica, Valor IPTU. Lists property details for various owners in Patos, PB.



Prefeitura Municipal de Patos
Secretaria de Finanças
Diretoria de Administração Tributária

Table with 3 columns: Cód. Proprietário, Localização Cartográfica, Valor IPTU. Lists property details for Patos, including owner codes and tax values.



Prefeitura Municipal de Patos
Secretaria de Finanças
Diretoria de Administração Tributária

Table with 3 columns: Cód. Proprietário, Localização Cartográfica, Valor IPTU. Lists property details for Patos, including owner codes and tax values.



Prefeitura Municipal de Patos
Secretaria de Finanças
Diretoria de Administração Tributária

Table with 3 columns: Cód. Proprietário, Localização Cartográfica, Valor IPTU. Lists property details for Patos, including owner codes and tax values.



Prefeitura Municipal de Patos
Secretaria de Finanças
Diretoria de Administração Tributária

Table with 3 columns: Cód. Proprietário, Localização Cartográfica, Valor IPTU. Lists property details for Patos, including owner codes and tax values.



Prefeitura Municipal de Patos
Secretaria de Finanças
Diretoria de Administração Tributária

Dados do Imóvel		
Cód. Proprietário	Localização Cartográfica	Valor IPTU
101251	23.010.022.0032.000.0	92,16
160993	23.010.022.0033.000.0	92,16
176307	23.010.022.0034.000.0	92,16
176307	23.010.022.0035.000.0	92,16
108784	23.010.022.0036.000.0	92,16
217634	23.010.022.0037.000.0	447,00
217634	23.010.022.0038.000.0	447,00
217634	23.010.022.0039.000.0	441,72
100424	23.010.023.0001.000.0	115,14
100424	23.010.023.0002.000.0	100,11
100424	23.010.023.0003.000.0	100,11
100424	23.010.023.0004.000.0	115,14
222344	23.010.023.0005.000.0	92,16
220400	23.010.023.0006.000.0	92,16
176997	23.010.023.0007.000.0	122,87
168647	23.010.023.0008.000.0	92,16
168647	23.010.023.0009.000.0	92,16
131515	23.010.023.0010.000.0	92,16
131515	23.010.023.0011.000.0	92,16
131531	23.010.023.0012.000.0	92,16
131531	23.010.023.0013.000.0	92,16
137773	23.010.023.0014.000.0	49,16
160993	23.010.023.0015.000.0	49,16
222566	23.010.023.0016.000.0	92,16
183369	23.010.023.0017.000.0	92,16
183369	23.010.023.0018.000.0	92,16
218489	23.010.023.0019.000.0	115,14
218489	23.010.023.0020.000.0	100,11
176997	23.010.023.0021.000.0	122,87
168647	23.010.023.0022.000.0	115,14
183369	23.010.023.0023.000.0	92,16
146682	23.010.023.0024.000.0	92,16
146682	23.010.023.0025.000.0	92,16
137773	23.010.023.0026.000.0	49,16
137773	23.010.023.0027.000.0	49,16
131531	23.010.023.0028.000.0	92,16
131531	23.010.023.0029.000.0	92,16
131515	23.010.023.0030.000.0	92,16
131515	23.010.023.0031.000.0	92,16
168647	23.010.023.0032.000.0	92,16
102784	23.010.023.0033.000.0	105,96
220383	23.010.023.0034.000.0	92,16
150725	23.010.023.0035.000.0	92,16
150725	23.010.023.0036.000.0	92,16
222352	23.010.024.0001.000.0	311,83
107488	23.010.024.0002.000.0	96,76
107488	23.010.024.0003.000.0	96,76
195352	23.010.024.0004.000.0	96,76
147364	23.010.024.0005.000.0	96,76
133954	23.010.024.0006.000.0	96,76
121226	23.010.024.0007.000.0	96,76
131531	23.010.024.0008.000.0	96,76
120451	23.010.024.0009.000.0	96,76
131531	23.010.024.0010.000.0	96,76
131531	23.010.024.0011.000.0	96,76
131531	23.010.024.0012.000.0	96,76
222350	23.010.024.0013.000.0	96,76
222350	23.010.024.0014.000.0	96,76



Prefeitura Municipal de Patos
Secretaria de Finanças
Diretoria de Administração Tributária

Dados do Imóvel		
Cód. Proprietário	Localização Cartográfica	Valor IPTU
200949	23.010.026.0025.000.0	68,64
200949	23.010.026.0026.000.0	68,64
200949	23.010.026.0027.000.0	68,64
200949	23.010.026.0028.000.0	68,64
208269	23.010.026.0029.000.0	2.923,21
131531	23.010.027.0001.000.0	45,39
218821	23.010.028.0001.000.0	162,64
131531	23.010.028.0002.000.0	114,41
131531	23.010.028.0003.000.0	156,69
184832	23.010.028.0004.000.0	530,17
167767	23.010.029.0001.000.0	123,34
167767	23.010.029.0002.000.0	107,27
194831	23.010.029.0003.000.0	107,27
194831	23.010.029.0004.000.0	123,34
137175	23.010.029.0005.000.0	112,67
131531	23.010.029.0006.000.0	112,67
212676	23.010.029.0007.000.0	112,67
192826	23.010.029.0008.000.0	112,67
108874	23.010.029.0009.000.0	317,43
131531	23.010.029.0010.000.0	339,77
166199	23.010.029.0011.000.0	114,41
137175	23.010.029.0012.000.0	114,41
137175	23.010.029.0013.000.0	114,41
137175	23.010.029.0014.000.0	60,97
137175	23.010.029.0015.000.0	55,39
137175	23.010.029.0016.000.0	55,38
180862	23.010.030.0001.000.0	123,34
221314	23.010.030.0002.000.0	128,95
131531	23.010.030.0003.000.0	128,95
169860	23.010.030.0004.000.0	148,28
131531	23.010.030.0005.000.0	107,27
131531	23.010.030.0006.000.0	107,27
131531	23.010.030.0007.000.0	107,27
131531	23.010.030.0008.000.0	107,27
131531	23.010.030.0009.000.0	107,27
220620	23.010.030.0010.000.0	107,27
112126	23.010.030.0011.000.0	107,27
131531	23.010.030.0012.000.0	107,27
112126	23.010.030.0013.000.0	166,53
131531	23.010.030.0014.000.0	307,13
101663	23.010.030.0015.000.0	107,27
108893	23.010.030.0016.000.0	107,27
220620	23.010.030.0017.000.0	107,27
112126	23.010.030.0018.000.0	107,27
131531	23.010.030.0019.000.0	107,27
112126	23.010.030.0020.000.0	102,83
112126	23.010.030.0021.000.0	107,27
105816	23.010.031.0001.000.0	95,97
113865	23.010.031.0002.000.0	189,33
215343	23.010.031.0002.201.0	106,00
109449	23.010.031.0002.202.0	106,00
184733	23.010.031.0003.000.0	83,46
184102	23.010.031.0004.000.0	95,97
203565	23.010.031.0005.000.0	83,46
134658	23.010.031.0006.000.0	83,46
177224	23.010.031.0007.000.0	0,00
108874	23.010.031.0007.000.0	238,99
101472	23.010.031.0008.000.0	83,46




Prefeitura Municipal de Patos
Secretaria de Finanças
Diretoria de Administração Tributária

Dados do Imóvel		
Cód. Proprietário	Localização Cartográfica	Valor IPTU
3735	23.010.024.0015.000.0	96,76
131549	23.010.024.0016.000.0	115,14
131549	23.010.024.0017.000.0	100,11
117127	23.010.024.0018.000.0	100,11
131531	23.010.024.0019.000.0	115,14
117127	23.010.024.0020.000.0	92,16
185828	23.010.024.0021.000.0	92,16
107545	23.010.024.0022.000.0	92,16
121450	23.010.024.0023.000.0	92,16
179039	23.010.024.0024.000.0	92,16
222355	23.010.024.0025.000.0	92,16
222355	23.010.024.0026.000.0	92,16
131531	23.010.024.0027.000.0	92,16
131531	23.010.024.0028.000.0	92,16
147364	23.010.024.0029.000.0	92,16
147364	23.010.024.0030.000.0	92,16
218489	23.010.024.0031.000.0	342,50
286372	23.010.025.0001.000.0	117,51
267450	23.010.025.0002.000.0	48,64
219009	23.010.025.0003.000.0	48,64
219009	23.010.025.0004.000.0	48,64
219009	23.010.025.0005.000.0	48,64
4124	23.010.025.0006.000.0	93,52
194941	23.010.025.0007.000.0	93,52
194941	23.010.025.0008.000.0	93,52
133941	23.010.025.0009.000.0	82,06
133941	23.010.025.0010.000.0	55,72
133941	23.010.025.0011.000.0	55,72
133941	23.010.025.0012.000.0	56,23
133941	23.010.025.0013.000.0	58,49
287891	23.010.025.0014.000.0	92,16
287891	23.010.025.0015.000.0	92,16
287891	23.010.025.0016.000.0	92,16
287891	23.010.025.0017.000.0	102,15
101444	23.010.026.0001.000.0	45,30
101444	23.010.026.0002.000.0	54,21
101444	23.010.026.0003.000.0	54,21
101444	23.010.026.0004.000.0	80,30
200949	23.010.026.0005.000.0	42,20
200949	23.010.026.0006.000.0	42,20
101444	23.010.026.0007.000.0	42,20
101444	23.010.026.0008.000.0	42,20
101444	23.010.026.0009.000.0	42,20
208269	23.010.026.0010.000.0	98,30
208269	23.010.026.0011.000.0	98,30
208269	23.010.026.0012.000.0	98,30
208269	23.010.026.0013.000.0	98,30
208269	23.010.026.0014.000.0	98,30
208269	23.010.026.0015.000.0	98,30
208269	23.010.026.0016.000.0	98,30
208269	23.010.026.0017.000.0	100,02
208269	23.010.026.0018.000.0	99,75
208269	23.010.026.0019.000.0	102,29
208269	23.010.026.0020.000.0	102,29
208269	23.010.026.0021.000.0	102,29
208269	23.010.026.0022.000.0	102,29
208269	23.010.026.0023.000.0	102,29
101444	23.010.026.0024.000.0	102,29

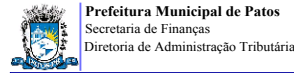


Prefeitura Municipal de Patos
Secretaria de Finanças
Diretoria de Administração Tributária


Dados do Imóvel		
Cód. Proprietário	Localização Cartográfica	Valor IPTU
101472	23.010.031.0009.000.0	83,46
131531	23.010.031.0010.000.0	83,46
121472	23.010.031.0011.000.0	83,46
235379	23.010.031.0012.000.0	83,46
121472	23.010.031.0013.000.0	83,46
121472	23.010.031.0014.000.0	83,46
121472	23.010.031.0015.000.0	83,46
121472	23.010.031.0016.000.0	99,84
121472	23.010.031.0017.000.0	149,99
121472	23.010.031.0018.000.0	76,82
121472	23.010.031.0019.000.0	76,82
129900	23.010.031.0020.000.0	76,82
121472	23.010.031.0021.000.0	76,82
176307	23.010.031.0022.000.0	76,82
176307	23.010.031.0023.000.0	76,82
128823	23.010.031.0024.000.0	76,82
177224	23.010.031.0025.000.0	0,00
108874	23.010.031.0025.000.0	236,96
185657	23.010.031.0026.000.0	76,82
3658	23.010.031.0027.000.0	72,46
3658	23.010.031.0027.200.0	0,00
216585	23.010.031.0027.201.0	110,30
226000	23.010.031.0027.202.0	110,30
121472	23.010.031.0028.000.0	72,76
144038	23.010.032.0001.000.0	69,14
144038	23.010.032.0002.000.0	69,14
192401	23.010.032.0003.000.0	69,14
192402	23.010.032.0004.000.0	69,14
131679	23.010.032.0005.000.0	69,14
131679	23.010.032.0006.000.0	69,14
177224	23.010.032.0007.000.0	0,00
108874	23.010.032.0007.000.0	197,55
103646	23.010.032.0008.000.0	61,83
222000	23.010.032.0009.000.0	64,53
22		




Dados do Imóvel		
Cód. Proprietário	Localização Cartográfica	Valor IPTU
218489	23.010.033.0007.000.0	138,22
218489	23.010.033.0008.000.0	138,22
100685	23.010.033.0009.000.0	138,22
176372	23.010.033.0010.000.0	138,22
220588	23.010.033.0011.000.0	138,22
174778	23.010.033.0012.000.0	138,22
222422	23.010.033.0013.000.0	138,22
222422	23.010.033.0014.000.0	138,22
222422	23.010.033.0015.000.0	215,32
222413	23.010.033.0016.000.0	138,22
222413	23.010.033.0017.000.0	138,22
222413	23.010.033.0018.000.0	138,22
222419	23.010.033.0019.000.0	138,22
222419	23.010.033.0020.000.0	138,22
173378	23.010.033.0021.000.0	138,22
222422	23.010.033.0022.000.0	138,22
222422	23.010.033.0023.000.0	183,43
189497	23.010.034.0001.000.0	107,27
189497	23.010.034.0002.000.0	107,27
131531	23.010.034.0003.000.0	107,27
131531	23.010.034.0004.000.0	117,31
189497	23.010.034.0005.000.0	107,27
189497	23.010.034.0006.000.0	107,27
189497	23.010.034.0007.000.0	107,27
189497	23.010.034.0008.000.0	107,27
189497	23.010.034.0009.000.0	175,94
177619	23.010.034.0010.000.0	107,27
177619	23.010.034.0011.000.0	107,27
177619	23.010.034.0012.000.0	107,27
177619	23.010.034.0013.000.0	107,27
222478	23.010.034.0014.000.0	117,31
153612	23.010.035.0001.000.0	117,20
153612	23.010.035.0002.000.0	101,92
253400	23.010.035.0003.000.0	120,35
253400	23.010.035.0004.000.0	138,39
162481	23.010.035.0005.000.0	110,76
162481	23.010.035.0006.000.0	98,60
218489	23.010.035.0007.000.0	266,69
253400	23.010.035.0008.000.0	21,82
253400	23.010.035.0009.000.0	59,03
218489	23.010.035.0010.000.0	71,31
218489	23.010.036.0001.000.0	113,97
218489	23.010.036.0002.000.0	78,47
218489	23.010.036.0003.000.0	196,01
222389	23.010.036.0004.000.0	223,17
222389	23.010.036.0005.000.0	175,92
131735	23.010.039.0001.000.0	884,91
131736	23.010.039.0002.000.0	113,64
131736	23.010.039.0003.000.0	113,64
164418	23.010.039.0004.000.0	1.259,81
137219	23.010.039.0005.000.0	1.181,71
131742	23.010.039.0006.000.0	1.109,53
131744	23.010.039.0007.000.0	462,65
131744	23.010.039.0008.000.0	564,72
153419	23.010.039.0009.000.0	649,74
153420	23.010.039.0010.000.0	561,88
128600	23.010.039.0022.000.0	0,00
108874	23.010.040.0001.000.0	55,31



Dados do Imóvel		
Cód. Proprietário	Localização Cartográfica	Valor IPTU
221091	23.010.042.0022.000.0	33,56
153454	23.010.042.0023.000.0	173,57
131762	23.010.042.0024.000.0	151,44
153455	23.010.042.0025.000.0	78,10
147407	23.010.043.0001.000.0	275,18
131764	23.010.043.0002.000.0	24,50
131765	23.010.043.0003.000.0	346,33
137219	23.010.043.0004.000.0	164,03
131767	23.010.043.0005.000.0	21,84
131768	23.010.043.0006.000.0	131,95
131769	23.010.043.0007.000.0	345,68
131770	23.010.043.0008.000.0	174,79
131771	23.010.043.0009.000.0	180,69
131772	23.010.043.0010.000.0	107,23
131774	23.010.043.0011.000.0	236,62
4507	23.010.043.0012.000.0	138,15
131776	23.010.043.0013.000.0	95,43
131777	23.010.043.0014.000.0	40,46
100771	23.010.043.0015.000.0	302,15
177506	23.010.043.0016.000.0	127,19
131780	23.010.043.0017.000.0	210,25
131781	23.010.043.0018.000.0	285,39
131782	23.010.043.0019.000.0	89,77
131783	23.010.043.0020.000.0	52,11
131783	23.010.043.0021.000.0	52,11
131787	23.010.043.0022.000.0	52,11
131787	23.010.043.0023.000.0	307,78
131787	23.010.043.0024.000.0	146,02
151499	23.010.044.0001.000.0	1.124,74
131788	23.010.044.0002.000.0	156,41
152466	23.010.044.0003.000.0	204,97
153457	23.010.044.0004.000.0	51,81
100986	23.010.044.0005.000.0	165,49
131790	23.010.044.0006.000.0	194,68
109325	23.010.044.0007.000.0	265,23
109325	23.010.044.0008.000.0	175,07
172823	23.010.045.0001.000.0	395,96
131792	23.010.045.0002.000.0	342,20
263568	23.010.045.0003.000.0	256,78
131794	23.010.045.0004.000.0	257,31
113187	23.010.045.0005.000.0	302,93
131795	23.010.045.0006.000.0	99,27
131796	23.010.045.0007.000.0	323,67
131797	23.010.045.0008.000.0	66,12
131798	23.010.045.0009.000.0	413,40
131799	23.010.045.0010.000.0	252,59
129951	23.010.045.0011.000.0	147,69
168580	23.010.045.0012.000.0	201,75
131801	23.010.045.0013.000.0	21,81
131804	23.010.045.0014.000.0	497,52
131805	23.010.045.0015.000.0	297,81
174860	23.010.045.0016.000.0	128,20
131807	23.010.045.0017.000.0	513,50
131833	23.010.045.0018.000.0	47,86
131809	23.010.045.0019.000.0	547,85
270372	23.010.045.0020.000.0	396,52
120514	23.010.046.0001.000.0	4.518,44
114181	23.010.047.0001.000.0	1.345,67



Dados do Imóvel		
Cód. Proprietário	Localização Cartográfica	Valor IPTU
131747	23.010.040.0002.000.0	125,84
131747	23.010.040.0002.000.0	125,84
131747	23.010.040.0002.000.0	125,84
131747	23.010.040.0002.000.0	125,84
135431	23.010.040.0003.000.0	980,79
201025	23.010.040.0004.000.0	305,11
168528	23.010.040.0005.000.0	1.042,31
101002	23.010.040.0006.000.0	503,71
153421	23.010.040.0007.000.0	239,15
101251	23.010.040.0008.000.0	153,55
177506	23.010.040.0009.000.0	331,86
175971	23.010.040.0010.000.0	1.595,06
177185	23.010.040.0011.000.0	138,85
153423	23.010.041.0001.000.0	36,97
107647	23.010.041.0002.000.0	37,97
101297	23.010.041.0003.000.0	158,31
153426	23.010.041.0004.000.0	162,46
153427	23.010.041.0005.000.0	310,68
131753	23.010.041.0006.000.0	150,67
131753	23.010.041.0006.000.0	150,67
131753	23.010.041.0006.000.0	150,67
131753	23.010.041.0006.000.0	150,67
153428	23.010.041.0007.000.0	65,99
153429	23.010.041.0008.000.0	21,88
153430	23.010.041.0009.000.0	158,85
153431	23.010.041.0010.000.0	21,82
153432	23.010.041.0011.000.0	37,32
153433	23.010.041.0012.000.0	170,86
153434	23.010.041.0013.000.0	37,42
153435	23.010.041.0014.000.0	72,86
118352	23.010.041.0015.000.0	306,06
177185	23.010.041.0016.000.0	563,45
153437	23.010.041.0017.000.0	48,98
153438	23.010.041.0018.000.0	94,35
131755	23.010.041.0019.000.0	103,61
132089	23.010.041.0020.000.0	1.332,51
186330	23.010.042.0001.000.0	27,05
153440	23.010.042.0002.000.0	21,84
153440	23.010.042.0003.000.0	21,83
153441	23.010.042.0004.000.0	36,14
131758	23.010.042.0005.000.0	21,81
153442	23.010.042.0006.000.0	29,85
105287	23.010.042.0007.000.0	595,73
284287	23.010.042.0008.000.0	120,41
284287	23.010.042.0008.000.0	120,41
153444	23.010.042.0009.000.0	78,62
131758	23.010.042.0010.000.0	21,83
131760	23.010.042.0011.000.0	784,10
153445	23.010.042.0012.000.0	63,14
131761	23.010.042.0013.000.0	28,47
153446	23.010.042.0014.000.0	68,89
153447	23.010.042.0015.000.0	119,54
153448	23.010.042.0016.000.0	302,59
153449	23.010.042.0017.000.0	122,42
153450	23.010.042.0018.000.0	67,39
153451	23.010.042.0019.000.0	59,69
137773	23.010.042.0020.000.0	71,42
153452	23.010.042.0021.000.0	74,69



Dados do Imóvel		
Cód. Proprietário	Localização Cartográfica	Valor IPTU
131812	23.010.047.0002.000.0	168,47
131812	23.010.047.0003.000.0	159,53
133078	23.010.047.0004.000.0	1.117,31
131815	23.010.047.0005.000.0	531,14
131816	23.010.047.0006.000.0	0,00
131816	23.010.047.0006.000.0	635,78
153460	23.010.047.0007.000.0	279,42
153461	23.010.047.0008.000.0	254,57
141499	23.010.047.0009.000.0	404,33
141499	23.010.047.0010.000.0	404,33
131818	23.010.048.0001.000.0	148,66
131820	23.010.048.0002.000.0	154,53
105883	23.010.048.0003.000.0	965,26
107704	23.010.048.0004.000.0	414,23
192181	23.010.048.0005.000.0	411,31
177506	23.010.049.0001.000.0	843,51
153462	23.010.049.0002.000.0	339,75
153463	23.010.049.0003.000.0	541,96
173897	23.010.049.0004.000.0	507,23
153465	23.010.049.0005.000.0	410,91
153466	23.010.049.0006.000.0	413,23
153467	23.010.049.0007.000.0	100,06
153468	23.010.049.0008.000.0	344,27
153469	23.010.049.0009.000.0	448,66
153470	23.010.049.0010.000.0	35,49
153471	23.010.049.0011.000.0	93,46
105535	23.010.049.0012.000.0	1.742,15
3638	23.010.049.0013.000.0	336,31
153473	23.010.049.0014.000.0	166,44
153474	23.010.049.0015.000.0	155,37
108820	23.010.049.0016.000.0	196,39
218540	23.010.049.0017.000.0	173,96
153477	23.010.049.0018.000.0	192,27
153478	23.010.049.0019.000.0	179,68
153479	23.010.049.0020.000.0	167,65
150931	23.010.049.0021.000.0	



Prefeitura Municipal de Patos
Secretaria de Finanças
Diretoria de Administração Tributária

Dados do Imóvel		
Cód. Proprietário	Localização Cartográfica	Valor IPTU
172823	23.010.053.0009.000.0	56,49
131848	23.010.053.0010.000.0	36,11
131849	23.010.053.0011.000.0	62,48
131850	23.010.053.0012.000.0	32,70
187317	23.010.053.0013.000.0	21,88
100498	23.010.053.0014.000.0	21,84
131853	23.010.053.0015.000.0	36,58
131854	23.010.053.0016.000.0	29,16
187787	23.010.053.0017.000.0	40,50
131856	23.010.053.0018.000.0	21,88
131858	23.010.053.0019.000.0	207,88
131859	23.010.053.0020.000.0	63,22
131860	23.010.053.0021.000.0	30,76
4155	23.010.053.0022.000.0	71,20
131862	23.010.053.0023.000.0	305,04
131863	23.010.053.0024.000.0	37,98
131864	23.010.053.0025.000.0	75,47
131865	23.010.053.0026.000.0	108,97
131867	23.010.053.0027.000.0	118,69
153481	23.010.053.0028.000.0	161,51
153482	23.010.053.0029.000.0	64,58
153483	23.010.053.0030.000.0	23,02
179711	23.010.053.0031.000.0	442,74
153484	23.010.053.0032.000.0	34,92
153485	23.010.053.0033.000.0	22,73
153486	23.010.053.0034.000.0	37,21
153487	23.010.053.0035.000.0	133,40
153488	23.010.053.0036.000.0	47,48
153489	23.010.053.0037.000.0	21,78
153490	23.010.053.0038.000.0	960,82
131870	23.010.053.0039.000.0	22,80
126674	23.010.053.0040.000.0	24,05
131871	23.010.053.0041.000.0	33,94
200042	23.010.053.0042.000.0	56,51
204089	23.010.053.0043.000.0	81,51
153494	23.010.053.0044.000.0	159,12
186024	23.010.053.0045.000.0	109,44
153496	23.010.053.0046.000.0	171,80
153497	23.010.053.0047.000.0	44,31
153497	23.010.053.0047.000.0	44,31
172823	23.010.053.0048.000.0	70,98
131872	23.010.054.0001.000.0	30,63
131873	23.010.054.0002.000.0	226,49
153516	23.010.054.0003.000.0	172,53
131875	23.010.054.0004.000.0	73,04
225661	23.010.054.0005.000.0	114,55
131877	23.010.054.0006.000.0	123,51
177506	23.010.054.0007.000.0	27,90
131879	23.010.054.0008.000.0	37,69
131880	23.010.054.0009.000.0	160,98
131881	23.010.054.0010.000.0	135,60
131882	23.010.054.0011.000.0	106,62
153498	23.010.054.0012.000.0	40,14
153499	23.010.054.0013.000.0	49,70
207925	23.010.054.0014.000.0	47,51
153500	23.010.054.0015.000.0	33,59
153501	23.010.054.0016.000.0	38,20
153502	23.010.054.0017.000.0	47,95



Prefeitura Municipal de Patos
Secretaria de Finanças
Diretoria de Administração Tributária

Dados do Imóvel		
Cód. Proprietário	Localização Cartográfica	Valor IPTU
131899	23.010.055.0023.000.0	46,86
153528	23.010.055.0024.000.0	29,60
153528	23.010.055.0025.000.0	34,00
153529	23.010.055.0026.000.0	36,09
187176	23.010.055.0027.000.0	47,40
100721	23.010.055.0028.000.0	60,52
153530	23.010.055.0029.000.0	38,90
153531	23.010.055.0030.000.0	329,73
131898	23.010.055.0031.000.0	131,85
153518	23.010.055.0032.000.0	26,05
153518	23.010.055.0033.000.0	32,28
153532	23.010.055.0034.000.0	70,76
131901	23.010.055.0035.000.0	38,26
223902	23.010.056.0001.000.0	420,87
131903	23.010.056.0002.000.0	156,13
131904	23.010.056.0003.000.0	302,32
131851	23.010.056.0004.000.0	168,80
131905	23.010.056.0005.000.0	31,89
131907	23.010.056.0006.000.0	133,27
131908	23.010.056.0007.000.0	366,05
131910	23.010.056.0008.000.0	275,52
131910	23.010.056.0009.000.0	275,52
100898	23.010.056.0010.000.0	112,22
100898	23.010.056.0011.000.0	144,68
100360	23.010.056.0012.000.0	133,71
211629	23.010.056.0013.000.0	134,85
204750	23.010.056.0014.000.0	195,11
222854	23.010.056.0015.000.0	195,11
199912	23.010.056.0016.000.0	143,02
111789	23.010.056.0017.000.0	143,02
101663	23.010.056.0018.000.0	54,69
101663	23.010.056.0019.000.0	54,69
101663	23.010.056.0020.000.0	1.059,30
179711	23.010.056.0021.000.0	0,00
171873	23.010.056.0022.000.0	0,00
171873	23.010.056.0023.000.0	0,00
173505	23.010.056.0024.000.0	129,26
216629	23.010.056.0024.200.0	0,00
260910	23.010.056.0025.200.0	133,27
107987	23.010.056.0024.200.0	133,27
216629	23.010.056.0025.000.0	169,37
114914	23.010.056.0026.000.0	224,97
221073	23.010.056.0027.000.0	143,02
179711	23.010.056.0028.000.0	0,00
117970	23.010.056.0029.000.0	87,89
245231	23.010.056.0030.000.0	143,02
179711	23.010.056.0031.000.0	289,98
131886	23.010.056.0032.000.0	143,02
199899	23.010.056.0033.000.0	146,08
179711	23.010.056.0034.000.0	0,00
101663	23.010.056.0035.000.0	54,69
101663	23.010.056.0036.000.0	54,69
117499	23.010.056.0037.000.0	109,69
242236	23.010.056.0038.000.0	146,50
162668	23.010.056.0039.000.0	146,50
198116	23.010.056.0040.000.0	123,84
233807	23.010.056.0041.000.0	150,36
236697	23.010.056.0042.000.0	174,68



Prefeitura Municipal de Patos
Secretaria de Finanças
Diretoria de Administração Tributária

Dados do Imóvel		
Cód. Proprietário	Localização Cartográfica	Valor IPTU
184541	23.010.054.0018.000.0	52,40
184541	23.010.054.0018.000.0	52,40
184541	23.010.054.0018.000.0	52,40
153503	23.010.054.0019.000.0	125,48
131885	23.010.054.0020.000.0	144,53
153504	23.010.054.0021.000.0	69,78
153505	23.010.054.0022.000.0	99,18
287900	23.010.054.0023.000.0	105,01
153507	23.010.054.0024.000.0	46,33
249138	23.010.054.0025.000.0	44,29
153501	23.010.054.0026.000.0	59,96
286242	23.010.054.0027.000.0	69,04
131886	23.010.054.0028.000.0	69,02
153509	23.010.054.0029.000.0	72,21
153510	23.010.054.0030.000.0	221,34
100898	23.010.054.0031.000.0	222,56
131887	23.010.054.0032.000.0	174,49
151427	23.010.054.0033.000.0	211,87
153511	23.010.054.0033.201.0	164,57
107379	23.010.054.0033.202.0	194,83
101117	23.010.054.0033.203.0	194,83
112126	23.010.054.0033.204.0	194,83
101117	23.010.054.0033.205.0	194,83
204766	23.010.054.0033.206.0	194,83
101117	23.010.054.0033.207.0	194,83
153512	23.010.054.0034.000.0	127,77
153513	23.010.054.0035.000.0	148,96
150924	23.010.054.0036.000.0	242,50
153514	23.010.054.0037.000.0	158,64
131888	23.010.054.0038.000.0	97,28
153515	23.010.054.0039.000.0	52,88
131874	23.010.054.0040.000.0	108,16
153517	23.010.054.0041.000.0	166,20
193799	23.010.054.0042.000.0	27,95
193799	23.010.054.0042.000.0	27,95
131889	23.010.055.0001.000.0	35,88
131890	23.010.055.0002.000.0	60,52
131891	23.010.055.0003.000.0	59,05
131892	23.010.055.0004.000.0	314,23
131893	23.010.055.0005.000.0	479,27
131895	23.010.055.0006.000.0	69,28
131896	23.010.055.0007.000.0	124,02
131897	23.010.055.0008.000.0	134,56
153518	23.010.055.0009.000.0	72,73
153518	23.010.055.0010.000.0	72,73
178562	23.010.055.0011.000.0	67,15
153519	23.010.055.0012.000.0	120,21
153520	23.010.055.0013.000.0	76,20
160993	23.010.055.0014.000.0	176,36
153521	23.010.055.0015.000.0	78,78
153522	23.010.055.0016.000.0	122,55
131897	23.010.055.0017.000.0	55,51
153523	23.010.055.0018.000.0	240,86
153524	23.010.055.0019.000.0	275,56
153525	23.010.055.0020.000.0	79,09
286274	23.010.055.0021.000.0	98,52
153526	23.010.055.0022.000.0	167,97
153526	23.010.055.0022.000.0	167,97



Prefeitura Municipal de Patos
Secretaria de Finanças
Diretoria de Administração Tributária

Dados do Imóvel		
Cód. Proprietário	Localização Cartográfica	Valor IPTU
241231	23.010.056.0043.000.0	174,68
254347	23.010.056.0044.000.0	416,27
247705	23.010.056.0045.000.0	338,12
245231	23.010.056.0046.000.0	97,53
245231	23.010.056.0047.000.0	97,53
111062	23.010.057.0001.200.0	0,00
153533	23.010.057.0001.201.0	296,33
153533	23.010.057.0001.202.0	296,33
153534	23.010.057.0001.203.0	450,43
153534	23.010.057.0001.204.0	0,00
153534	23.010.057.0001.205.0	450,43
111062	23.010.057.0002.000.0	141,60
131937	23.010.057.0003.000.0	297,80
226562	23.010.057.0004.000.0	193,79
111062	23.010.057.0005.000.0	95,87
203465	23.010.057.0006.000.0	99,52
210286	23.010.057.0007.000.0	218,86
117970	23.010.057.0008.000.0	110,80
131943	23.010.057.0009.000.0	208,68
218821	23.010.057.0010.000.0	99,52
118680	23.010.057.0011.000.0	0,00
285908	23.010.057.0012.000.0	252,94
216158	23.010.057.0013.000.0	181,51
112179	23.010.057.0014.000.0	358,30
118680	23.010.057.0015.000.0	0,00
117099	23.010.057.0016.000.0	333,92
160862	23.010.057.0017.000.0	137,41
174110	23.010.057.0018.000.0	0,00
131952	23.010.057.0019.000.0	181,51
110584	23.010.057.0020.000.0	263,50
205350	23.010.057.0021.000.0	220,17
211697	23.010.057.0022.000.0	252,94
263568	23.010.058.0001.000.0	135,96
263568		



Prefeitura Municipal de Patos
Secretaria de Finanças
Diretoria de Administração Tributária

Dados do Imóvel		
Cód. Proprietário	Localização Cartográfica	Valor IPTU
175073	23.010.058.0027.000.0	143,02
101663	23.010.058.0028.000.0	143,02
100077	23.010.058.0029.000.0	813,92
100077	23.010.058.0030.000.0	387,34
100077	23.010.058.0031.000.0	344,33
160993	23.010.058.0032.000.0	135,62
214716	23.010.058.0033.000.0	248,99
117099	23.010.058.0034.000.0	143,02
117099	23.010.058.0035.000.0	143,02
108874	23.010.058.0036.000.0	143,02
131984	23.010.058.0037.000.0	478,17
131985	23.010.058.0038.000.0	221,83
108874	23.010.058.0039.000.0	134,09
214380	23.010.058.0040.000.0	198,54
230185	23.010.058.0041.000.0	198,54
110526	23.010.058.0042.000.0	303,88
226819	23.010.058.0043.000.0	187,52
220957	23.010.058.0044.000.0	187,52
169203	23.010.058.0045.000.0	218,34
230459	23.010.058.0046.000.0	218,34
263568	23.010.059.0001.000.0	137,42
263568	23.010.059.0002.000.0	155,73
263568	23.010.059.0003.000.0	143,76
263568	23.010.059.0004.000.0	135,65
263568	23.010.059.0005.000.0	145,56
116652	23.010.059.0006.000.0	96,01
131991	23.010.059.0007.000.0	96,01
102335	23.010.059.0008.000.0	313,75
102335	23.010.059.0008.000.0	313,75
102335	23.010.059.0008.000.0	313,75
102335	23.010.059.0008.000.0	313,75
131992	23.010.059.0009.000.0	186,83
127432	23.010.059.0010.000.0	233,04
104141	23.010.059.0011.000.0	123,42
219727	23.010.059.0012.000.0	123,42
208834	23.010.059.0013.000.0	123,42
208834	23.010.059.0014.000.0	123,42
239538	23.010.059.0015.000.0	123,42
131998	23.010.059.0016.000.0	123,42
106811	23.010.059.0017.000.0	123,42
288592	23.010.059.0018.000.0	123,42
220666	23.010.059.0019.000.0	123,42
265417	23.010.059.0020.000.0	123,42
265417	23.010.059.0021.000.0	123,42
106811	23.010.059.0022.000.0	141,94
106811	23.010.059.0023.000.0	141,94
163423	23.010.059.0024.000.0	249,54
221120	23.010.059.0025.000.0	123,42
131992	23.010.059.0026.000.0	134,09
131992	23.010.059.0027.000.0	123,42
131992	23.010.059.0028.000.0	123,42
101179	23.010.059.0029.000.0	123,42
101179	23.010.059.0030.000.0	123,42
219883	23.010.059.0031.000.0	27,45
223101	23.010.059.0032.000.0	329,17
141945	23.010.059.0033.000.0	123,42
153537	23.010.059.0034.000.0	134,09
217937	23.010.059.0035.000.0	153,16



Prefeitura Municipal de Patos
Secretaria de Finanças
Diretoria de Administração Tributária

Dados do Imóvel		
Cód. Proprietário	Localização Cartográfica	Valor IPTU
131549	23.010.061.0000.000.0	134,09
131549	23.010.061.0009.000.0	134,09
132041	23.010.061.0010.000.0	270,27
132042	23.010.061.0011.000.0	323,44
209709	23.010.061.0012.000.0	278,54
134533	23.010.061.0013.000.0	134,09
181821	23.010.061.0014.000.0	134,09
124888	23.010.061.0015.000.0	134,09
124888	23.010.061.0016.000.0	134,09
181984	23.010.061.0017.000.0	134,09
150696	23.010.061.0018.000.0	140,44
153539	23.010.061.0019.000.0	134,09
222341	23.010.061.0020.000.0	134,09
210867	23.010.061.0021.000.0	153,04
215840	23.010.061.0022.000.0	153,04
217376	23.010.061.0023.000.0	153,04
205775	23.010.061.0024.000.0	153,04
153539	23.010.061.0025.000.0	45,06
232883	23.010.061.0026.000.0	385,50
177415	23.010.061.0027.000.0	102,71
105095	23.010.061.0028.000.0	455,34
186197	23.010.061.0029.000.0	329,43
132050	23.010.063.0001.000.0	8.632,62
132051	23.010.063.0002.000.0	194,78
132052	23.010.063.0003.000.0	106,70
132053	23.010.063.0004.000.0	144,54
185303	23.010.063.0005.000.0	208,13
132055	23.010.063.0006.000.0	182,67
132056	23.010.063.0007.000.0	169,00
132057	23.010.063.0008.000.0	160,23
132058	23.010.063.0009.000.0	192,65
132059	23.010.063.0010.000.0	182,77
132059	23.010.063.0010.000.0	182,77
132060	23.010.063.0011.000.0	155,34
132061	23.010.063.0012.000.0	51,78
130762	23.010.063.0013.000.0	60,47
132064	23.010.063.0014.000.0	129,81
132065	23.010.063.0015.000.0	62,55
132066	23.010.063.0016.000.0	95,46
100721	23.010.063.0017.000.0	95,02
132068	23.010.063.0018.000.0	21,84
132874	23.010.063.0019.000.0	789,40
132070	23.010.063.0022.000.0	153,07
132072	23.010.063.0023.000.0	338,30
132060	23.010.063.0024.000.0	153,52
152032	23.010.064.0001.000.0	11.697,17
132073	23.010.065.0001.000.0	916,76
3436	23.010.065.0002.000.0	261,11
132075	23.010.065.0003.000.0	515,62
273950	23.010.065.0004.000.0	185,93
132078	23.010.065.0005.000.0	155,76
132078	23.010.065.0006.000.0	155,76
132079	23.010.065.0007.000.0	155,76
132079	23.010.065.0008.000.0	165,25
132081	23.010.065.0009.000.0	453,16
273950	23.010.065.0010.000.0	185,93
132082	23.010.065.0011.000.0	198,22
132082	23.010.065.0012.000.0	198,22



Prefeitura Municipal de Patos
Secretaria de Finanças
Diretoria de Administração Tributária

Dados do Imóvel		
Cód. Proprietário	Localização Cartográfica	Valor IPTU
210124	23.010.059.0036.000.0	153,16
108994	23.010.059.0037.000.0	168,14
228793	23.010.059.0038.000.0	168,14
108416	23.010.059.0039.000.0	123,42
215577	23.010.059.0040.000.0	89,82
214810	23.010.059.0041.000.0	89,82
280189	23.010.059.0042.000.0	336,04
265417	23.010.059.0043.000.0	89,82
275963	23.010.059.0044.000.0	308,60
265417	23.010.059.0045.000.0	89,82
235638	23.010.059.0046.000.0	113,50
235638	23.010.059.0047.000.0	113,50
117446	23.010.060.0001.000.0	107,93
117446	23.010.060.0002.000.0	134,09
117446	23.010.060.0003.000.0	93,86
116901	23.010.060.0004.000.0	134,09
116901	23.010.060.0005.000.0	107,93
132009	23.010.060.0006.000.0	256,27
117446	23.010.060.0007.000.0	157,00
179711	23.010.060.0008.000.0	123,42
179711	23.010.060.0009.000.0	123,42
101118	23.010.060.0010.000.0	123,42
101118	23.010.060.0011.000.0	123,42
218489	23.010.060.0012.000.0	134,09
131992	23.010.060.0013.000.0	134,09
131992	23.010.060.0014.000.0	134,09
131992	23.010.060.0015.000.0	134,09
152420	23.010.060.0016.000.0	134,09
152420	23.010.060.0017.000.0	134,09
152420	23.010.060.0018.000.0	134,09
177289	23.010.060.0019.000.0	134,09
116901	23.010.060.0020.000.0	96,01
132020	23.010.060.0021.000.0	96,01
110526	23.010.060.0022.000.0	96,01
133954	23.010.060.0023.000.0	95,29
133954	23.010.060.0024.000.0	95,29
100089	23.010.060.0025.000.0	96,01
179711	23.010.060.0026.000.0	0,00
104597	23.010.060.0027.000.0	96,01
162524	23.010.060.0028.000.0	0,00
101118	23.010.060.0029.000.0	96,01
206818	23.010.060.0030.000.0	96,01
206818	23.010.060.0031.000.0	96,01
132030	23.010.060.0032.000.0	0,00
117446	23.010.060.0033.000.0	59,17
117446	23.010.060.0034.000.0	96,01
177289	23.010.060.0035.000.0	77,21
177289	23.010.060.0036.000.0	63,62
116901	23.010.060.0037.000.0	768,66
225879	23.010.060.0038.000.0	911,92
106544	23.010.060.0039.000.0	899,85
132032	23.010.061.0001.000.0	134,09
222342	23.010.061.0002.000.0	134,09
109435	23.010.061.0003.000.0	770,84
173476	23.010.061.0004.000.0	134,09
132036	23.010.061.0005.000.0	528,03
131531	23.010.061.0006.000.0	134,09
173477	23.010.061.0007.000.0	134,09



Prefeitura Municipal de Patos
Secretaria de Finanças
Diretoria de Administração Tributária

Dados do Imóvel		
Cód. Proprietário	Localização Cartográfica	Valor IPTU
153541	23.010.065.0013.000.0	175,07
132082	23.010.065.0014.000.0	175,07
117167	23.010.065.0015.000.0	228,14
117167	23.010.065.0016.000.0	207,41
273950	23.010.065.0017.000.0	1.502,59
216168	23.010.065.0018.000.0	143,06
265577	23.010.065.0019.000.0	143,06
288303	23.010.065.0020.000.0	143,06
273950	23.010.065.0021.000.0	143,06
273950	23.010.065.0022.000.0	143,06
132085	23.010.066.0001.000.0	261,52
132086	23.010.066.0002.000.0	247,48
132087	23.010.066.0003.000.0	499,66
280320	23.010.066.0004.000.0	284,74
132089	23.010.066.0005.000.0	275,11
132090	23.010.066.0006.000.0	277,45
132091	23.010.066.0007.000.0	207,41
213956	23.010.066.0008.000.0	200,12
132093	23.010.066.0009.000.0	2.066,32
	23.010.066.0010.200.0	0,00
153542	23.010.066.0010.201.0	131,49
153542	23.010.066.0010.202.0	41,52
153542	23.010.066.0010.203.0	49,18
153542	23.010.066.0010.204.0	129,41
153542	23.010.066.0010.205.0	376,34
132096	23.010.066.0011.000.0	305,13
132096	23.010.066.0012.000.0	953,85
132097	23.010.066.0013.000.0	575,94
151427	23.010.066.0014.000.0	584,01
213956	23.010.066.0015.000.0	200,12
213956	23.010.066.0016.000.0	200,12
213956	23.010.066.0017.000.0	



Prefeitura Municipal de Patos
Secretaria de Finanças
Diretoria de Administração Tributária

Table with 3 columns: Cód. Proprietário, Localização Cartográfica, Valor IPTU. Lists property details for Patos, including owner codes and tax values.



Prefeitura Municipal de Patos
Secretaria de Finanças
Diretoria de Administração Tributária

Table with 3 columns: Cód. Proprietário, Localização Cartográfica, Valor IPTU. Lists property details for Patos, including owner codes and tax values.



Prefeitura Municipal de Patos
Secretaria de Finanças
Diretoria de Administração Tributária

Table with 3 columns: Cód. Proprietário, Localização Cartográfica, Valor IPTU. Lists property details for Patos, including owner codes and tax values.



Prefeitura Municipal de Patos
Secretaria de Finanças
Diretoria de Administração Tributária

Table with 3 columns: Cód. Proprietário, Localização Cartográfica, Valor IPTU. Lists property details for Patos, including owner codes and tax values.



Prefeitura Municipal de Patos
Secretaria de Finanças
Diretoria de Administração Tributária

Table with 3 columns: Cód. Proprietário, Localização Cartográfica, Valor IPTU. Lists property details for Patos.



Prefeitura Municipal de Patos
Secretaria de Finanças
Diretoria de Administração Tributária

Table with 3 columns: Cód. Proprietário, Localização Cartográfica, Valor IPTU. Lists property details for Patos.



Prefeitura Municipal de Patos
Secretaria de Finanças
Diretoria de Administração Tributária

Table with 3 columns: Cód. Proprietário, Localização Cartográfica, Valor IPTU. Lists property details for Patos.



Prefeitura Municipal de Patos
Secretaria de Finanças
Diretoria de Administração Tributária

Table with 3 columns: Cód. Proprietário, Localização Cartográfica, Valor IPTU. Lists property details for Patos.



Prefeitura Municipal de Patos
Secretaria de Finanças
Diretoria de Administração Tributária

Table with 3 columns: Cód. Proprietário, Localização Cartográfica, Valor IPTU. Lists property records for Patos, including codes like 107704, 216433, 192819, etc.



Prefeitura Municipal de Patos
Secretaria de Finanças
Diretoria de Administração Tributária

Table with 3 columns: Cód. Proprietário, Localização Cartográfica, Valor IPTU. Continuation of property records for Patos, including codes like 163060, 163060, 221119, etc.



Prefeitura Municipal de Patos
Secretaria de Finanças
Diretoria de Administração Tributária

Table with 3 columns: Cód. Proprietário, Localização Cartográfica, Valor IPTU. Continuation of property records for Patos, including codes like 132410, 190275, 132411, etc.



Prefeitura Municipal de Patos
Secretaria de Finanças
Diretoria de Administração Tributária

Table with 3 columns: Cód. Proprietário, Localização Cartográfica, Valor IPTU. Continuation of property records for Patos, including codes like 220441, 249172, 166201, etc.



Prefeitura Municipal de Patos
Secretaria de Finanças
Diretoria de Administração Tributária

Table with 3 columns: Cód. Proprietário, Localização Cartográfica, Valor IPTU. Lists property details for Patos, including codes like 132542 and values like 211,01.



Prefeitura Municipal de Patos
Secretaria de Finanças
Diretoria de Administração Tributária

Table with 3 columns: Cód. Proprietário, Localização Cartográfica, Valor IPTU. Lists property details for Patos, including codes like 100406 and values like 60,34.



Prefeitura Municipal de Patos
Secretaria de Finanças
Diretoria de Administração Tributária

Table with 3 columns: Cód. Proprietário, Localização Cartográfica, Valor IPTU. Lists property details for Patos, including codes like 220155 and values like 213,67.



Prefeitura Municipal de Patos
Secretaria de Finanças
Diretoria de Administração Tributária

Table with 3 columns: Cód. Proprietário, Localização Cartográfica, Valor IPTU. Lists property details for Patos, including codes like 100406 and values like 60,34.



Prefeitura Municipal de Patos
Secretaria de Finanças
Diretoria de Administração Tributária

Table with 3 columns: Cód. Proprietário, Localização Cartográfica, Valor IPTU. Lists property records for the Municipality of Patos.



Prefeitura Municipal de Patos
Secretaria de Finanças
Diretoria de Administração Tributária

Table with 3 columns: Cód. Proprietário, Localização Cartográfica, Valor IPTU. Lists property records for the Municipality of Patos.



Prefeitura Municipal de Patos
Secretaria de Finanças
Diretoria de Administração Tributária

Table with 3 columns: Cód. Proprietário, Localização Cartográfica, Valor IPTU. Lists property records for the Municipality of Patos.



Prefeitura Municipal de Patos
Secretaria de Finanças
Diretoria de Administração Tributária

Table with 3 columns: Cód. Proprietário, Localização Cartográfica, Valor IPTU. Lists property records for the Municipality of Patos.



Prefeitura Municipal de Patos
Secretaria de Finanças
Diretoria de Administração Tributária

Table with 3 columns: Cód. Proprietário, Localização Cartográfica, Valor IPTU. Lists property records for Patos, including codes like 133307, 133310, 133312, etc.



Prefeitura Municipal de Patos
Secretaria de Finanças
Diretoria de Administração Tributária

Table with 3 columns: Cód. Proprietário, Localização Cartográfica, Valor IPTU. Lists property records for Patos, including codes like 133427, 133428, 133429, etc.



Prefeitura Municipal de Patos
Secretaria de Finanças
Diretoria de Administração Tributária

Table with 3 columns: Cód. Proprietário, Localização Cartográfica, Valor IPTU. Lists property records for Patos, including codes like 133063, 144394, 146497, etc.



Prefeitura Municipal de Patos
Secretaria de Finanças
Diretoria de Administração Tributária

Table with 3 columns: Cód. Proprietário, Localização Cartográfica, Valor IPTU. Lists property records for Patos, including codes like 105258, 185435, 181821, etc.



Prefeitura Municipal de Patos
Secretaria de Finanças
Diretoria de Administração Tributária

Dados do Imóvel		
Cód. Proprietário	Localização Cartográfica	Valor IPTU
105258	23.010.218.0022.000.0	25,51
105258	23.010.218.0023.000.0	25,51
105258	23.010.218.0026.000.0	21,96
105258	23.010.218.0033.000.0	25,33
200321	23.010.218.0034.000.0	25,33
200321	23.010.218.0035.000.0	25,33
194517	23.010.218.0042.000.0	25,51
194517	23.010.218.0043.000.0	25,51
206348	23.010.218.0044.000.0	25,51
206348	23.010.218.0045.000.0	25,51
254422	23.010.218.0048.000.0	113,34
254422	23.010.218.0049.000.0	113,34
133467	23.010.218.0052.000.0	21,83
133467	23.010.218.0053.000.0	22,70
133468	23.010.218.0054.000.0	21,83
133468	23.010.218.0055.000.0	21,83
133468	23.010.218.0056.000.0	21,83
155885	23.010.219.0001.000.0	21,39
155885	23.010.219.0002.000.0	21,01
104021	23.010.219.0004.000.0	32,79
105258	23.010.219.0005.000.0	25,44
101729	23.010.219.0006.000.0	25,44
101729	23.010.219.0007.000.0	25,44
101729	23.010.219.0008.000.0	25,39
125069	23.010.219.0009.000.0	25,44
201406	23.010.219.0012.000.0	25,44
201406	23.010.219.0013.000.0	25,44
123302	23.010.219.0021.000.0	25,44
159754	23.010.219.0022.000.0	21,83
159754	23.010.219.0023.000.0	21,83
159754	23.010.219.0024.000.0	21,83
159754	23.010.219.0025.000.0	21,96
126678	23.010.219.0026.000.0	151,95
126678	23.010.219.0027.000.0	151,95
105258	23.010.219.0028.000.0	21,96
176970	23.010.219.0037.000.0	25,44
176970	23.010.219.0038.000.0	25,44
103377	23.010.219.0039.000.0	25,44
103377	23.010.219.0040.000.0	25,44
103377	23.010.219.0041.000.0	25,44
103377	23.010.219.0042.000.0	25,44
103377	23.010.219.0043.000.0	25,44
103377	23.010.219.0044.000.0	25,44
190409	23.010.219.0048.000.0	25,44
108229	23.010.219.0055.000.0	21,83
108229	23.010.219.0056.000.0	21,83
133474	23.010.220.0004.000.0	21,83
254642	23.010.220.0005.000.0	50,37
254642	23.010.220.0006.000.0	50,37
254642	23.010.220.0007.000.0	50,37
117040	23.010.220.0008.000.0	50,37
105258	23.010.220.0012.000.0	21,83
153621	23.010.220.0013.000.0	21,83
153621	23.010.220.0014.000.0	21,83
153621	23.010.220.0015.000.0	21,83
105258	23.010.220.0019.000.0	21,83
105258	23.010.220.0020.000.0	21,83
105258	23.010.220.0021.000.0	21,83



Prefeitura Municipal de Patos
Secretaria de Finanças
Diretoria de Administração Tributária

Dados do Imóvel		
Cód. Proprietário	Localização Cartográfica	Valor IPTU
105258	23.010.222.0023.000.0	21,50
184027	23.010.223.0001.000.0	21,01
105258	23.010.223.0002.000.0	21,01
138460	23.010.223.0009.000.0	25,41
138460	23.010.223.0010.000.0	25,41
194052	23.010.223.0011.000.0	27,36
194052	23.010.223.0012.000.0	36,20
191280	23.010.223.0013.000.0	0,00
191280	23.010.223.0014.000.0	0,00
191280	23.010.223.0015.000.0	0,00
191280	23.010.223.0016.000.0	0,00
191280	23.010.223.0017.000.0	0,00
191280	23.010.223.0018.000.0	0,00
191280	23.010.223.0019.000.0	0,00
191280	23.010.223.0020.000.0	0,00
191280	23.010.223.0021.000.0	0,00
191280	23.010.223.0022.000.0	0,00
191280	23.010.223.0023.000.0	0,00
191280	23.010.223.0024.000.0	0,00
191280	23.010.223.0025.000.0	0,00
191280	23.010.223.0026.000.0	0,00
191280	23.010.223.0027.000.0	0,00
191280	23.010.223.0028.000.0	0,00
105258	23.010.224.0001.000.0	21,87
105258	23.010.224.0002.000.0	21,87
105258	23.010.224.0003.000.0	21,87
193285	23.010.224.0006.000.0	27,13
105258	23.010.224.0010.000.0	26,64
105258	23.010.224.0011.000.0	26,64
105258	23.010.224.0012.000.0	29,31
184883	23.010.224.0013.000.0	23,79
184883	23.010.224.0014.000.0	23,79
105258	23.010.224.0015.000.0	23,79
105258	23.010.224.0020.000.0	21,87
172103	23.010.224.0021.000.0	21,87
172103	23.010.224.0022.000.0	21,87
172103	23.010.224.0023.000.0	21,87
238719	23.010.224.0024.000.0	113,34
238719	23.010.224.0025.000.0	113,34
105258	23.010.226.0007.000.0	21,83
133477	23.010.226.0008.000.0	21,83
133478	23.010.226.0009.000.0	19,77
105258	23.010.226.0010.000.0	19,77
105258	23.010.226.0011.000.0	19,77
138093	23.010.226.0012.000.0	19,77
138093	23.010.226.0016.000.0	19,77
126680	23.010.226.0017.000.0	19,77
126680	23.010.226.0018.000.0	19,77
227246	23.010.226.0019.000.0	19,77
105258	23.010.226.0020.000.0	23,79
105258	23.010.226.0021.000.0	23,79
206237	23.010.226.0024.000.0	23,79
206237	23.010.226.0025.000.0	23,79
151034	23.010.227.0001.000.0	23,79
192530	23.010.227.0002.000.0	169,27
105258	23.010.227.0010.000.0	21,83
105258	23.010.227.0016.000.0	22,70



Prefeitura Municipal de Patos
Secretaria de Finanças
Diretoria de Administração Tributária

Dados do Imóvel		
Cód. Proprietário	Localização Cartográfica	Valor IPTU
194310	23.010.220.0024.000.0	19,77
194310	23.010.220.0025.000.0	19,77
105258	23.010.220.0032.000.0	22,26
105258	23.010.220.0033.000.0	22,27
210144	23.010.220.0037.000.0	22,26
210144	23.010.220.0038.000.0	22,26
188580	23.010.220.0039.000.0	22,26
188580	23.010.220.0040.000.0	22,26
184375	23.010.220.0041.000.0	22,26
184375	23.010.220.0042.000.0	22,26
184375	23.010.220.0043.000.0	22,26
184375	23.010.220.0044.000.0	22,26
184375	23.010.220.0045.000.0	21,87
184375	23.010.220.0046.000.0	21,87
184375	23.010.220.0047.000.0	22,26
184375	23.010.220.0048.000.0	22,26
184375	23.010.220.0049.000.0	22,26
127591	23.010.220.0054.000.0	22,23
127591	23.010.220.0055.000.0	22,23
105258	23.010.221.0023.000.0	19,77
105258	23.010.221.0024.000.0	19,77
105258	23.010.221.0025.000.0	20,56
105258	23.010.221.0026.000.0	20,56
105258	23.010.221.0027.000.0	20,56
170075	23.010.221.0028.000.0	20,56
126678	23.010.221.0030.000.0	113,34
126678	23.010.221.0031.000.0	113,34
126678	23.010.221.0032.000.0	113,34
105258	23.010.221.0034.000.0	25,44
156801	23.010.221.0035.000.0	25,44
206288	23.010.221.0037.000.0	22,81
105258	23.010.221.0038.000.0	22,81
186620	23.010.221.0048.000.0	113,34
186620	23.010.221.0049.000.0	113,34
186620	23.010.221.0050.000.0	84,85
186620	23.010.221.0051.000.0	84,85
186620	23.010.221.0052.000.0	84,85
186620	23.010.221.0053.000.0	117,73
105258	23.010.221.0054.000.0	20,56
105258	23.010.221.0055.000.0	20,70
189336	23.010.222.0001.000.0	25,16
189336	23.010.222.0002.000.0	22,48
105258	23.010.222.0007.000.0	20,83
105258	23.010.222.0008.000.0	20,83
105258	23.010.222.0009.000.0	20,83
126678	23.010.222.0010.000.0	113,34
126678	23.010.222.0011.000.0	113,34
105258	23.010.222.0012.000.0	20,83
105258	23.010.222.0013.000.0	20,83
105258	23.010.222.0014.000.0	20,83
105258	23.010.222.0015.000.0	20,83
105258	23.010.222.0016.000.0	20,83
105258	23.010.222.0017.000.0	20,83
105258	23.010.222.0018.000.0	20,83
105258	23.010.222.0019.000.0	20,83
105258	23.010.222.0020.000.0	20,83
105258	23.010.222.0021.000.0	20,83
105258	23.010.222.0022.000.0	21,50



Prefeitura Municipal de Patos
Secretaria de Finanças
Diretoria de Administração Tributária

Dados do Imóvel		
Cód. Proprietário	Localização Cartográfica	Valor IPTU
105258	23.010.227.0017.000.0	21,83
105258	23.010.227.0018.000.0	21,83
105258	23.010.227.0019.000.0	21,83
105258	23.010.227.0020.000.0	25,51
127831	23.010.227.0021.000.0	25,51
105258	23.010.227.0022.000.0	25,51
125069	23.010.227.0023.000.0	25,51
105258	23.010.228.0004.000.0	25,44
105258	23.010.228.0005.000.0	25,44
105258	23.010.228.0006.000.0	25,44
105258	23.010.228.0007.000.0	25,44
215229	23.010.228.0009.000.0	25,44
188580	23.010.228.0013.000.0	19,77
188580	23.010.228.0014.000.0	19,77
188580	23.010.228.0015.000.0	19,77
215229	23.010.228.0019.000.0	25,44
215229	23.010.228.0020.000.0	25,44
215229	23.010.228.0021.000.0	25,44
105258	23.010.228.0022.000.0	25,33
105258	23.010.228.0023.000.0	25,33
126678	23.010.229.0002.000.0	21,83
126678	23.010.229.0003.000.0	21,83
105258	23.010.229.0013.000.0	21,83
105258	23.010.229.0014.000.0	21,83
105258	23.010.229.0015.000.0	21,83
201212	23.010.229.0020.000.0	21,83
201212	23.010.229.0021.000.0	21,83
201212	23.010.229.0022.000.0	21,83
201212	23.010.229.0023.000.0	21,83
201212	23.010.229.0024.000.0	21,83
201212	23.010.229.0025.000.0	21,83
105258	23.010.229.0026.000.0	21,83
105258	23.010.229.0027.000.0	21,83
133485	23.010.230.0001.000.0	21,83
133485	23.010.230.0002.000.0	21,83
125069	23.010.230.0007.000.0	21,83
217207	23.010	



Prefeitura Municipal de Patos
Secretaria de Finanças
Diretoria de Administração Tributária

Dados do Imóvel		
Cód. Proprietário	Localização Cartográfica	Valor IPTU
181551	23.010.237.0008.000.0	21,83
207961	23.010.237.0015.000.0	21,82
225031	23.010.237.0018.000.0	21,83
133506	23.010.238.0011.000.0	16,83
213048	23.010.238.0015.000.0	25,72
143996	23.010.238.0019.000.0	197,97
272906	23.010.238.0020.000.0	204,19
133506	23.010.239.0007.000.0	21,35
133506	23.010.239.0015.000.0	19,42
215278	23.010.239.0017.000.0	21,35
238605	23.010.239.0020.000.0	39,54
133506	23.010.239.0022.000.0	21,35
104172	23.010.239.0025.000.0	22,87
198810	23.010.24.0015.000.0	0,00
186944	23.010.240.0006.000.0	21,83
198810	23.010.240.0025.000.0	22,62
125076	23.010.241.0006.000.0	220,18
125076	23.010.241.0007.000.0	220,18
125076	23.010.241.0008.000.0	220,18
125076	23.010.241.0009.000.0	220,18
125076	23.010.241.0010.000.0	220,18
125076	23.010.241.0011.000.0	220,18
125076	23.010.241.0012.000.0	220,18
125076	23.010.241.0013.000.0	220,18
125076	23.010.241.0014.000.0	220,18
125076	23.010.241.0015.000.0	220,18
133503	23.010.241.0015.000.0	256,88
125076	23.010.241.0016.000.0	220,18
125076	23.010.241.0017.000.0	220,18
125076	23.010.241.0018.000.0	220,18
125076	23.010.241.0019.000.0	220,18
125076	23.010.241.0020.000.0	220,18
125076	23.010.241.0021.000.0	220,18
125076	23.010.241.0022.000.0	220,18
125076	23.010.241.0023.000.0	220,18
125076	23.010.241.0024.000.0	220,18
125076	23.010.241.0025.000.0	242,21
206908	23.010.242.0001.000.0	21,58
133506	23.010.242.0002.000.0	0,00
133489	23.010.242.0008.000.0	22,79
277868	23.010.242.0009.000.0	159,35
191280	23.010.242.0014.000.0	0,00
191280	23.010.242.0015.000.0	0,00
191280	23.010.242.0016.000.0	0,00
191280	23.010.242.0017.000.0	0,00
191280	23.010.242.0018.000.0	0,00
191280	23.010.242.0019.000.0	0,00
191280	23.010.242.0020.000.0	0,00
191280	23.010.242.0021.000.0	0,00
240008	23.010.243.0005.000.0	22,71
133490	23.010.243.0007.000.0	21,83
198810	23.010.243.0014.000.0	58,75
198810	23.010.243.0015.000.0	50,44
198810	23.010.243.0016.000.0	48,83
214311	23.010.244.0001.000.0	24,35
214311	23.010.244.0002.000.0	21,83
214311	23.010.244.0003.000.0	21,83
214311	23.010.244.0004.000.0	21,83
214303	23.010.244.0005.000.0	24,35



Prefeitura Municipal de Patos
Secretaria de Finanças
Diretoria de Administração Tributária

Dados do Imóvel		
Cód. Proprietário	Localização Cartográfica	Valor IPTU
113271	23.010.256.0010.000.0	21,83
117574	23.010.256.0011.000.0	21,83
133506	23.010.256.0013.000.0	20,94
169424	23.010.256.0014.000.0	20,94
214301	23.010.256.0015.000.0	22,58
100637	23.010.256.0020.000.0	21,75
214256	23.010.256.0021.000.0	21,75
214256	23.010.256.0023.000.0	21,75
133506	23.010.256.0024.000.0	23,08
153623	23.010.256.0025.000.0	22,58
133506	23.010.257.0025.000.0	346,68
160184	23.010.258.0001.000.0	23,90
215311	23.010.258.0002.000.0	21,01
215311	23.010.258.0003.000.0	21,01
133506	23.010.259.0021.000.0	21,89
190646	23.010.260.0001.000.0	23,42
190680	23.010.260.0003.000.0	21,01
179563	23.010.260.0009.000.0	21,51
179563	23.010.260.0010.000.0	21,51
179563	23.010.260.0011.000.0	21,51
179563	23.010.260.0012.000.0	21,51
179563	23.010.260.0013.000.0	21,51
179563	23.010.260.0014.000.0	21,51
179563	23.010.260.0015.000.0	27,15
192959	23.010.260.0018.000.0	21,51
179563	23.010.260.0019.000.0	21,51
179563	23.010.260.0020.000.0	21,51
179563	23.010.260.0021.000.0	21,51
179563	23.010.260.0022.000.0	21,51
179563	23.010.260.0023.000.0	21,51
179563	23.010.260.0024.000.0	21,51
179563	23.010.260.0025.000.0	27,15
133507	23.010.261.0001.000.0	32,49
199055	23.010.261.0005.000.0	21,36
133508	23.010.261.0006.000.0	21,83
133508	23.010.261.0007.000.0	21,83
100279	23.010.261.0009.000.0	21,75
191280	23.010.261.0012.000.0	0,00
191280	23.010.261.0013.000.0	0,00
191280	23.010.261.0014.000.0	0,00
191280	23.010.261.0015.000.0	0,00
191280	23.010.261.0016.000.0	0,00
191280	23.010.261.0017.000.0	0,00
191280	23.010.261.0018.000.0	0,00
191280	23.010.261.0019.000.0	0,00
191280	23.010.261.0020.000.0	0,00
191280	23.010.261.0021.000.0	0,00
191280	23.010.261.0022.000.0	0,00
191280	23.010.261.0023.000.0	0,00
191280	23.010.261.0024.000.0	0,00
191280	23.010.261.0025.000.0	0,00
191280	23.010.262.0006.000.0	0,00
191280	23.010.262.0007.000.0	0,00
191280	23.010.262.0008.000.0	0,00
191280	23.010.262.0010.000.0	0,00
191280	23.010.262.0011.000.0	0,00
191280	23.010.262.0012.000.0	0,00



Prefeitura Municipal de Patos
Secretaria de Finanças
Diretoria de Administração Tributária

Dados do Imóvel		
Cód. Proprietário	Localização Cartográfica	Valor IPTU
151586	23.010.244.0006.000.0	21,83
151586	23.010.244.0007.000.0	21,83
133506	23.010.244.0012.000.0	482,26
151586	23.010.244.0016.000.0	21,83
151586	23.010.244.0017.000.0	21,83
168740	23.010.245.0001.000.0	24,42
166149	23.010.245.0002.000.0	19,22
198810	23.010.245.0008.000.0	21,83
133501	23.010.245.0011.000.0	21,83
133501	23.010.245.0016.000.0	21,83
133501	23.010.245.0022.000.0	21,83
133506	23.010.246.0006.000.0	0,00
214312	23.010.246.0018.000.0	21,83
187245	23.010.246.0023.000.0	21,83
187245	23.010.246.0024.000.0	21,83
133503	23.010.247.0015.000.0	22,58
133504	23.010.247.0016.000.0	21,83
153622	23.010.247.0017.000.0	21,83
133506	23.010.247.0018.000.0	0,00
153620	23.010.247.0019.000.0	21,83
147513	23.010.247.0023.000.0	54,26
194141	23.010.248.0005.000.0	33,69
120964	23.010.248.0011.000.0	22,58
120964	23.010.248.0014.000.0	22,58
178553	23.010.248.0015.000.0	21,83
133490	23.010.248.0016.000.0	21,83
133506	23.010.248.0017.000.0	0,00
133506	23.010.248.0018.000.0	0,00
215237	23.010.248.0019.000.0	24,49
191280	23.010.248.0020.000.0	0,00
191280	23.010.248.0021.000.0	0,00
198810	23.010.249.0001.000.0	70,92
198810	23.010.249.0002.000.0	50,87
198810	23.010.249.0003.000.0	50,87
198810	23.010.249.0004.000.0	50,87
198810	23.010.249.0005.000.0	70,92
3437	23.010.249.0010.000.0	21,83
273239	23.010.250.0007.000.0	21,01
214304	23.010.250.0011.000.0	21,01
114891	23.010.250.0017.000.0	21,01
191547	23.010.250.0023.000.0	0,00
184257	23.010.251.0003.000.0	21,83
198810	23.010.251.0005.000.0	27,85
133506	23.010.251.0008.000.0	198,76
188798	23.010.251.0016.000.0	22,27
124896	23.010.251.0018.000.0	22,27
198810	23.010.251.0020.000.0	495,48
198810	23.010.251.0024.000.0	495,48
270492	23.010.252.0011.000.0	54,26
270492	23.010.252.0012.000.0	54,26
133506	23.010.252.0013.000.0	0,00
133506	23.010.252.0014.000.0	0,00
167898	23.010.252.0015.000.0	22,27
236072	23.010.252.0016.000.0	19,68
194313	23.010.253.0009.000.0	21,83
198810	23.010.256.0002.000.0	50,87
214297	23.010.256.0005.000.0	23,42
117574	23.010.256.0009.000.0	21,83



Prefeitura Municipal de Patos
Secretaria de Finanças
Diretoria de Administração Tributária

Dados do Imóvel		
Cód. Proprietário	Localização Cartográfica	Valor IPTU
191280	23.010.262.0013.000.0	0,00
191280	23.010.262.0014.000.0	0,00
191280	23.010.262.0015.000.0	0,00
191280	23.010.262.0016.000.0	0,00
191280	23.010.262.0017.000.0	0,00
191280	23.010.262.0018.000.0	0,00
191280	23.010.262.0019.000.0	0,00
191280	23.010.262.0020.000.0	0,00
191280	23.010.262.0021.000.0	0,00
191280	23.010.262.0022.000.0	0,00
191280	23.010.262.0023.000.0	0,00
106029	23.010.263.0001.000.0	87,66
106029	23.010.263.0002.000.0	67,37
106029	23.010.263.0003.000.0	68,46
106029	23.010.263.0004.000.0	91,10
106029	23.010.263.0005.000.0	62,78
106029	23.010.263.0006.000.0	61,71
106029	23.010.263.0007.000.0	60,62
106029	23.010.263.0008.000.0	59,89
106029	23.010.263.0009.000.0	58,19
106029	23.010.263.0010.000.0	57,64
106029	23.010.263.0011.000.0	57,93
106029	23.010.263.0012.000.0	58,19
106029	23.010.263.0013.000.0	58,47
106029	23.010.263.0014.000.0	62,38
106029	23.010.263.0015.000.0	61,71
106029	23.010.263.0016.000.0	60,89
106029	23.010.263.0017.000.0	60,23
106029	23.010.263.0018.000.0	59,81
106029	23.010.263.0019.000.0	59,49
106029	23.010.263.0020.000.0	59,52
106029	23.010.263.0021.000.0	59,52
106029	23.010.263.0022.000.0	59,54
106029	23.010.263.0023.000.0	81,01
106029	23.010.263.0024.000.0	67,50
106029	23.	



Prefeitura Municipal de Patos
Secretaria de Finanças
Diretoria de Administração Tributária

Dados do Imóvel		
Cód. Proprietário	Localização Cartográfica	Valor IPTU
106029	23.010.263.0048.000.0	45,05
106029	23.010.263.0049.000.0	177,30
107485	23.010.263.0050.000.0	171,61
250728	23.010.263.0051.000.0	631,36
253278	23.010.263.0052.000.0	690,88
106029	23.010.263.0053.000.0	40,70
106029	23.010.263.0054.000.0	39,85
106029	23.010.263.0055.000.0	38,13
106029	23.010.263.0056.000.0	38,78
106029	23.010.263.0057.000.0	38,78
106029	23.010.263.0058.000.0	38,81
106029	23.010.263.0059.000.0	39,04
106029	23.010.263.0060.000.0	39,19
106029	23.010.263.0061.000.0	39,30
106029	23.010.263.0062.000.0	39,44
106029	23.010.263.0063.000.0	39,57
106029	23.010.263.0064.000.0	39,69
106029	23.010.263.0065.000.0	41,90
106029	23.010.264.0001.000.0	126,72
106029	23.010.264.0002.000.0	78,31
106029	23.010.264.0003.000.0	74,27
106029	23.010.264.0004.000.0	96,92
106029	23.010.264.0005.000.0	91,54
106029	23.010.264.0006.000.0	86,12
106029	23.010.264.0007.000.0	78,32
106029	23.010.264.0008.000.0	69,66
106029	23.010.264.0009.000.0	69,76
106029	23.010.264.0010.000.0	64,47
106029	23.010.264.0011.000.0	59,11
106029	23.010.264.0012.000.0	84,50
106029	23.010.264.0013.000.0	68,21
106029	23.010.264.0014.000.0	78,78
106029	23.010.264.0015.000.0	72,92
106029	23.010.264.0016.000.0	72,92
106029	23.010.264.0017.000.0	72,92
106029	23.010.264.0018.000.0	72,92
106029	23.010.264.0019.000.0	72,92
106029	23.010.264.0020.000.0	72,92
106029	23.010.264.0021.000.0	72,92
106029	23.010.264.0022.000.0	72,92
106029	23.010.264.0023.000.0	90,37
106029	23.010.264.0024.000.0	67,50
106029	23.010.264.0025.000.0	67,50
106029	23.010.264.0026.000.0	81,01
107157	23.010.265.0001.000.0	48,99
107157	23.010.265.0002.000.0	48,99
123274	23.010.265.0003.000.0	72,92
123274	23.010.265.0004.000.0	72,92
165237	23.010.265.0005.000.0	72,92
169244	23.010.265.0006.000.0	72,92
169244	23.010.265.0007.000.0	72,92
206739	23.010.265.0008.000.0	590,94
232556	23.010.265.0009.000.0	242,21
232556	23.010.265.0009.200.0	0,00
245720	23.010.265.0009.201.0	135,63
246238	23.010.265.0009.202.0	135,63
240194	23.010.265.0010.000.0	72,92
240194	23.010.265.0010.200.0	0,00



Prefeitura Municipal de Patos
Secretaria de Finanças
Diretoria de Administração Tributária

Dados do Imóvel		
Cód. Proprietário	Localização Cartográfica	Valor IPTU
106029	23.010.269.0002.000.0	59,40
106029	23.010.269.0003.000.0	59,40
106029	23.010.269.0004.000.0	59,40
106029	23.010.269.0005.000.0	83,18
106029	23.010.269.0006.000.0	88,74
106029	23.010.269.0007.000.0	84,81
106029	23.010.269.0008.000.0	80,74
106029	23.010.269.0009.000.0	76,73
106029	23.010.269.0010.000.0	72,80
106029	23.010.269.0011.000.0	68,86
106029	23.010.269.0012.000.0	64,86
106029	23.010.269.0013.000.0	60,85
106029	23.010.269.0014.000.0	56,93
106029	23.010.269.0015.000.0	66,11
106029	23.010.269.0016.000.0	67,50
106029	23.010.269.0017.000.0	67,50
106029	23.010.269.0018.000.0	67,50
106029	23.010.269.0019.000.0	67,50
106029	23.010.269.0020.000.0	67,50
106029	23.010.269.0021.000.0	67,50
106029	23.010.269.0022.000.0	67,50
106029	23.010.269.0023.000.0	67,50
106029	23.010.269.0024.000.0	63,52
106029	23.010.270.0001.000.0	88,53
106029	23.010.270.0002.000.0	59,40
106029	23.010.270.0003.000.0	60,65
106029	23.010.270.0004.000.0	88,43
106029	23.010.270.0005.000.0	70,01
106029	23.010.270.0006.000.0	72,90
106029	23.010.270.0007.000.0	75,59
106029	23.010.270.0008.000.0	78,44
106029	23.010.270.0009.000.0	81,29
106029	23.010.270.0010.000.0	84,00
106029	23.010.270.0011.000.0	86,85
106029	23.010.270.0012.000.0	89,56
106029	23.010.270.0013.000.0	92,54
106029	23.010.270.0014.000.0	95,27
106029	23.010.270.0015.000.0	97,83
106029	23.010.270.0016.000.0	70,56
106029	23.010.270.0017.000.0	73,28
106029	23.010.270.0018.000.0	76,40
106029	23.010.270.0019.000.0	79,39
106029	23.010.270.0020.000.0	82,37
106029	23.010.270.0021.000.0	85,34
106029	23.010.270.0022.000.0	88,33
106029	23.010.270.0023.000.0	91,32
106029	23.010.270.0024.000.0	94,31
106029	23.010.270.0025.000.0	97,17
106029	23.010.270.0026.000.0	100,14
106029	23.010.270.0027.000.0	77,46
106029	23.010.270.0028.000.0	71,43
106029	23.010.270.0029.000.0	80,30
106029	23.010.270.0030.000.0	74,50
106029	23.010.270.0031.000.0	66,14
106029	23.010.270.0032.000.0	83,95
106029	23.010.271.0001.000.0	4.354,82
106029	23.010.271.0002.000.0	5.324,46
125076	23.010.271.0003.000.0	1.392,16



Prefeitura Municipal de Patos
Secretaria de Finanças
Diretoria de Administração Tributária

Dados do Imóvel		
Cód. Proprietário	Localização Cartográfica	Valor IPTU
242897	23.010.265.0010.201.0	135,29
243289	23.010.265.0010.202.0	135,29
185065	23.010.265.0011.000.0	72,92
168044	23.010.265.0012.000.0	72,92
168044	23.010.265.0013.000.0	72,92
285052	23.010.265.0014.000.0	81,01
106029	23.010.265.0015.000.0	67,50
106029	23.010.265.0016.000.0	67,50
106029	23.010.265.0017.000.0	67,50
106029	23.010.265.0018.000.0	81,01
206338	23.010.265.0019.000.0	51,61
112502	23.010.265.0020.000.0	151,75
210595	23.010.265.0021.000.0	151,75
248388	23.010.265.0022.000.0	56,59
106029	23.010.266.0001.000.0	61,16
106029	23.010.266.0002.000.0	72,92
106029	23.010.266.0003.000.0	72,92
106029	23.010.266.0004.000.0	72,92
106029	23.010.266.0005.000.0	90,91
106029	23.010.266.0006.000.0	74,50
106029	23.010.266.0007.000.0	124,80
106029	23.010.266.0008.000.0	81,01
106029	23.010.266.0009.000.0	67,50
106029	23.010.266.0010.000.0	67,50
106029	23.010.266.0011.000.0	67,50
106029	23.010.266.0012.000.0	67,50
106029	23.010.266.0013.000.0	67,50
106029	23.010.266.0014.000.0	67,50
106029	23.010.266.0015.000.0	67,50
106029	23.010.266.0016.000.0	63,68
106029	23.010.266.0017.000.0	103,87
106029	23.010.267.0001.000.0	87,50
106029	23.010.267.0002.000.0	72,92
106029	23.010.267.0003.000.0	72,92
106029	23.010.267.0004.000.0	126,21
106029	23.010.267.0005.000.0	59,40
106029	23.010.267.0006.000.0	59,40
106029	23.010.267.0007.000.0	59,40
106029	23.010.267.0008.000.0	55,52
106029	23.010.267.0009.000.0	55,27
106029	23.010.267.0010.000.0	75,34
106029	23.010.268.0001.000.0	71,30
106029	23.010.268.0002.000.0	59,40
106029	23.010.268.0003.000.0	59,40
106029	23.010.268.0004.000.0	59,40
106029	23.010.268.0005.000.0	71,30
106029	23.010.268.0006.000.0	72,92
106029	23.010.268.0007.000.0	72,92
106029	23.010.268.0008.000.0	72,92
106029	23.010.268.0009.000.0	72,92
106029	23.010.268.0010.000.0	72,92
106029	23.010.268.0011.000.0	130,19
106029	23.010.268.0012.000.0	72,92
106029	23.010.268.0013.000.0	72,92
106029	23.010.268.0014.000.0	72,92
106029	23.010.268.0015.000.0	72,92
106029	23.010.268.0016.000.0	77,28
106029	23.010.269.0001.000.0	95,70



Prefeitura Municipal de Patos
Secretaria de Finanças
Diretoria de Administração Tributária

Dados do Imóvel		
Cód. Proprietário	Localização Cartográfica	Valor IPTU
106029	23.010.271.0004.000.0	1.662,21
179563	23.010.274.0001.000.0	149,60
179256	23.010.275.0001.000.0	2.799,63
106117	23.010.276.0001.000.0	3.296,51
106117	23.010.276.0002.000.0	1.229,81
106117	23.010.276.0003.000.0	1.79,78
106117	23.010.276.0004.000.0	181,23
201034	23.010.276.0005.000.0	108,75
106117	23.010.276.0006.000.0	231,77
106117	23.010.276.0007.000.0	1.991,94
192984	23.010.276.0008.000.0	47,43
207025	23.010.276.0009.000.0	48,77
107262	23.010.276.0010.000.0	68,12
107262	23.010.276.0011.000.0	70,82
207025	23.010.276.0012.000.0	76,61
207025	23.010.276.0013.000.0	83,52
220141	23.010.276.0014.000.0	86,98
209355	23.010.276.0015.000.0	173,96
119042	23.010.276.0016.000.0	86,98
119042	23.010.276.0017.000.0	86,98
124727	23.010.276.0018.000.0	260,95
201034	23.010.276.0019.000.0	86,99
201034	23.010.276.0020.000.0	43,49
226614	23.010.276.0021.000.0	22.804,40
194660	23.010.276.0022.000.0	86,98
194660	23.010.276.0023.000.0	86,98
223556	23.010.276.0024.000.0	86,98
166095	23.010.276.0025.000.0	86,98
147633	23.010.276.0026.000.0	121,32
246731	23.010.276.0027.000.0	22,96
101716	23.010.276.0028.000.0	70,25
124727	23.010.276.0029.000.0	2.787,69
124727	23.010.276.0030.000.0	2.787,69
124727	23.010.276.0031.000.0	2.787,69
19053		



Prefeitura Municipal de Patos
Secretaria de Finanças
Diretoria de Administração Tributária

Table with 3 columns: Cód. Proprietário, Localização Cartográfica, Valor IPTU. Lists property records for Patos, including owner codes and values.



Prefeitura Municipal de Patos
Secretaria de Finanças
Diretoria de Administração Tributária

Table with 3 columns: Cód. Proprietário, Localização Cartográfica, Valor IPTU. Lists property records for Patos, including owner codes and values.



Prefeitura Municipal de Patos
Secretaria de Finanças
Diretoria de Administração Tributária

Table with 3 columns: Cód. Proprietário, Localização Cartográfica, Valor IPTU. Lists property records for Patos, including owner codes and values.



Prefeitura Municipal de Patos
Secretaria de Finanças
Diretoria de Administração Tributária

Table with 3 columns: Cód. Proprietário, Localização Cartográfica, Valor IPTU. Lists property records for Patos, including owner codes and values.



Prefeitura Municipal de Patos
Secretaria de Finanças
Diretoria de Administração Tributária

Table with 3 columns: Cód. Proprietário, Localização Cartográfica, Valor IPTU. Lists property details for various owners in Patos.



Prefeitura Municipal de Patos
Secretaria de Finanças
Diretoria de Administração Tributária

Table with 3 columns: Cód. Proprietário, Localização Cartográfica, Valor IPTU. Lists property details for various owners in Patos.



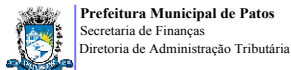
Prefeitura Municipal de Patos
Secretaria de Finanças
Diretoria de Administração Tributária

Table with 3 columns: Cód. Proprietário, Localização Cartográfica, Valor IPTU. Lists property details for various owners in Patos.




Prefeitura Municipal de Patos
Secretaria de Finanças
Diretoria de Administração Tributária

Table with 3 columns: Cód. Proprietário, Localização Cartográfica, Valor IPTU. Lists property details for various owners in Patos.



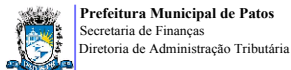
Prefeitura Municipal de Patos
Secretaria de Finanças
Diretoria de Administração Tributária

Table with 3 columns: Cód. Proprietário, Localização Cartográfica, Valor IPTU. Lists property details for codes 23.010.324 and 23.010.325.



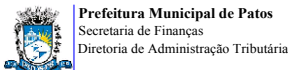
Prefeitura Municipal de Patos
Secretaria de Finanças
Diretoria de Administração Tributária

Table with 3 columns: Cód. Proprietário, Localização Cartográfica, Valor IPTU. Lists property details for codes 23.010.328 and 23.010.329.



Prefeitura Municipal de Patos
Secretaria de Finanças
Diretoria de Administração Tributária

Table with 3 columns: Cód. Proprietário, Localização Cartográfica, Valor IPTU. Lists property details for codes 23.010.326 and 23.010.327.



Prefeitura Municipal de Patos
Secretaria de Finanças
Diretoria de Administração Tributária

Table with 3 columns: Cód. Proprietário, Localização Cartográfica, Valor IPTU. Lists property details for codes 23.010.330 and 23.010.331.



Prefeitura Municipal de Patos
Secretaria de Finanças
Diretoria de Administração Tributária

Table with 3 columns: Cód. Proprietário, Localização Cartográfica, Valor IPTU. Lists property owners and their respective IPTU values.



Prefeitura Municipal de Patos
Secretaria de Finanças
Diretoria de Administração Tributária

Table with 3 columns: Cód. Proprietário, Localização Cartográfica, Valor IPTU. Lists property owners and their respective IPTU values.



Prefeitura Municipal de Patos
Secretaria de Finanças
Diretoria de Administração Tributária

Table with 3 columns: Cód. Proprietário, Localização Cartográfica, Valor IPTU. Lists property owners and their respective IPTU values.



Prefeitura Municipal de Patos
Secretaria de Finanças
Diretoria de Administração Tributária

Table with 3 columns: Cód. Proprietário, Localização Cartográfica, Valor IPTU. Lists property owners and their respective IPTU values.



Prefeitura Municipal de Patos
Secretaria de Finanças
Diretoria de Administração Tributária

Table with columns: Cód. Proprietário, Localização Cartográfica, Valor IPTU. Lists property details for Patos, including codes like 221431, 195422, 151427, etc.



Prefeitura Municipal de Patos
Secretaria de Finanças
Diretoria de Administração Tributária

Table with columns: Cód. Proprietário, Localização Cartográfica, Valor IPTU. Lists property details for Patos, including codes like 133929, 116893, 152976, etc.



Prefeitura Municipal de Patos
Secretaria de Finanças
Diretoria de Administração Tributária

Table with columns: Cód. Proprietário, Localização Cartográfica, Valor IPTU. Lists property details for Patos, including codes like 174897, 174897, 174897, etc.



Prefeitura Municipal de Patos
Secretaria de Finanças
Diretoria de Administração Tributária

Table with columns: Cód. Proprietário, Localização Cartográfica, Valor IPTU. Lists property details for Patos, including codes like 133560, 133560, 133560, etc.



Prefeitura Municipal de Patos
Secretaria de Finanças
Diretoria de Administração Tributária

Table with columns: Cód. Proprietário, Localização Cartográfica, Valor IPTU. Lists property details for various owners in Patos, including addresses and tax values.



Prefeitura Municipal de Patos
Secretaria de Finanças
Diretoria de Administração Tributária

Table with columns: Cód. Proprietário, Localização Cartográfica, Valor IPTU. Lists property details for various owners in Patos, including addresses and tax values.



Prefeitura Municipal de Patos
Secretaria de Finanças
Diretoria de Administração Tributária

Table with columns: Cód. Proprietário, Localização Cartográfica, Valor IPTU. Lists property details for various owners in Patos, including addresses and tax values.



Prefeitura Municipal de Patos
Secretaria de Finanças
Diretoria de Administração Tributária

Table with columns: Cód. Proprietário, Localização Cartográfica, Valor IPTU. Lists property details for various owners in Patos, including addresses and tax values.



Prefeitura Municipal de Patos
Secretaria de Finanças
Diretoria de Administração Tributária

Table with 3 columns: Cód. Proprietário, Localização Cartográfica, Valor IPTU. Lists property records for Patos, including codes like 177506, 153952, 153953, etc.



Prefeitura Municipal de Patos
Secretaria de Finanças
Diretoria de Administração Tributária

Table with 3 columns: Cód. Proprietário, Localização Cartográfica, Valor IPTU. Lists property records for Patos, including codes like 133643, 153987, 153988, etc.



Prefeitura Municipal de Patos
Secretaria de Finanças
Diretoria de Administração Tributária

Table with 3 columns: Cód. Proprietário, Localização Cartográfica, Valor IPTU. Lists property records for Patos, including codes like 133639, 133640, 117078, etc.



Prefeitura Municipal de Patos
Secretaria de Finanças
Diretoria de Administração Tributária

Table with 3 columns: Cód. Proprietário, Localização Cartográfica, Valor IPTU. Lists property records for Patos, including codes like 154019, 154020, 154021, etc.



Prefeitura Municipal de Patos
Secretaria de Finanças
Diretoria de Administração Tributária

Table with columns: Cód. Proprietário, Localização Cartográfica, Valor IPTU. Lists property details for various owners in Patos.



Prefeitura Municipal de Patos
Secretaria de Finanças
Diretoria de Administração Tributária

Table with columns: Cód. Proprietário, Localização Cartográfica, Valor IPTU. Continuation of property details for various owners in Patos.



Prefeitura Municipal de Patos
Secretaria de Finanças
Diretoria de Administração Tributária

Table with columns: Cód. Proprietário, Localização Cartográfica, Valor IPTU. Lists property details for various owners in Patos.



Prefeitura Municipal de Patos
Secretaria de Finanças
Diretoria de Administração Tributária

Table with columns: Cód. Proprietário, Localização Cartográfica, Valor IPTU. Continuation of property details for various owners in Patos.



Prefeitura Municipal de Patos
Secretaria de Finanças
Diretoria de Administração Tributária

Table with 3 columns: Cód. Proprietário, Localização Cartográfica, Valor IPTU. Lists property details for various owners in Patos.



Prefeitura Municipal de Patos
Secretaria de Finanças
Diretoria de Administração Tributária

Table with 3 columns: Cód. Proprietário, Localização Cartográfica, Valor IPTU. Lists property details for various owners in Patos.



Prefeitura Municipal de Patos
Secretaria de Finanças
Diretoria de Administração Tributária

Table with 3 columns: Cód. Proprietário, Localização Cartográfica, Valor IPTU. Lists property details for various owners in Patos.



Prefeitura Municipal de Patos
Secretaria de Finanças
Diretoria de Administração Tributária

Table with 3 columns: Cód. Proprietário, Localização Cartográfica, Valor IPTU. Lists property details for various owners in Patos.



Prefeitura Municipal de Patos
Secretaria de Finanças
Diretoria de Administração Tributária

Table with 3 columns: Cód. Proprietário, Localização Cartográfica, Valor IPTU. Lists property records with their respective values and locations.



Prefeitura Municipal de Patos
Secretaria de Finanças
Diretoria de Administração Tributária

Table with 3 columns: Cód. Proprietário, Localização Cartográfica, Valor IPTU. Lists property records with their respective values and locations.



Prefeitura Municipal de Patos
Secretaria de Finanças
Diretoria de Administração Tributária

Table with 3 columns: Cód. Proprietário, Localização Cartográfica, Valor IPTU. Lists property records with their respective values and locations.



Prefeitura Municipal de Patos
Secretaria de Finanças
Diretoria de Administração Tributária

Table with 3 columns: Cód. Proprietário, Localização Cartográfica, Valor IPTU. Lists property records with their respective values and locations.



Prefeitura Municipal de Patos
Secretaria de Finanças
Diretoria de Administração Tributária

Table with 3 columns: Cód. Proprietário, Localização Cartográfica, Valor IPTU. Lists property details and values for various owners.



Prefeitura Municipal de Patos
Secretaria de Finanças
Diretoria de Administração Tributária

Table with 3 columns: Cód. Proprietário, Localização Cartográfica, Valor IPTU. Lists property details and values for various owners.



Prefeitura Municipal de Patos
Secretaria de Finanças
Diretoria de Administração Tributária

Table with 3 columns: Cód. Proprietário, Localização Cartográfica, Valor IPTU. Lists property details and values for various owners.



Prefeitura Municipal de Patos
Secretaria de Finanças
Diretoria de Administração Tributária

Table with 3 columns: Cód. Proprietário, Localização Cartográfica, Valor IPTU. Lists property details and values for various owners.



Prefeitura Municipal de Patos
Secretaria de Finanças
Diretoria de Administração Tributária

Table with 3 columns: Cód. Proprietário, Localização Cartográfica, Valor IPTU. Lists property records for Patos, Paraíba.



Prefeitura Municipal de Patos
Secretaria de Finanças
Diretoria de Administração Tributária

Table with 3 columns: Cód. Proprietário, Localização Cartográfica, Valor IPTU. Lists property records for Patos, Paraíba.



Prefeitura Municipal de Patos
Secretaria de Finanças
Diretoria de Administração Tributária

Table with 3 columns: Cód. Proprietário, Localização Cartográfica, Valor IPTU. Lists property records for Patos, Paraíba.



Prefeitura Municipal de Patos
Secretaria de Finanças
Diretoria de Administração Tributária

Table with 3 columns: Cód. Proprietário, Localização Cartográfica, Valor IPTU. Lists property records for Patos, Paraíba.



Prefeitura Municipal de Patos
Secretaria de Finanças
Diretoria de Administração Tributária

Table with 3 columns: Cód. Proprietário, Localização Cartográfica, Valor IPTU. Lists property details for Patos, including owner codes and tax values.



Prefeitura Municipal de Patos
Secretaria de Finanças
Diretoria de Administração Tributária

Table with 3 columns: Cód. Proprietário, Localização Cartográfica, Valor IPTU. Lists property details for Patos, including owner codes and tax values.



Prefeitura Municipal de Patos
Secretaria de Finanças
Diretoria de Administração Tributária

Table with 3 columns: Cód. Proprietário, Localização Cartográfica, Valor IPTU. Lists property details for Patos, including owner codes and tax values.



Prefeitura Municipal de Patos
Secretaria de Finanças
Diretoria de Administração Tributária

Table with 3 columns: Cód. Proprietário, Localização Cartográfica, Valor IPTU. Lists property details for Patos, including owner codes and tax values.



Prefeitura Municipal de Patos
Secretaria de Finanças
Diretoria de Administração Tributária

Table with columns: Cód. Proprietário, Localização Cartográfica, Valor IPTU. Lists property details and tax values.



Prefeitura Municipal de Patos
Secretaria de Finanças
Diretoria de Administração Tributária

Table with columns: Cód. Proprietário, Localização Cartográfica, Valor IPTU. Lists property details and tax values.



Prefeitura Municipal de Patos
Secretaria de Finanças
Diretoria de Administração Tributária

Table with columns: Cód. Proprietário, Localização Cartográfica, Valor IPTU. Lists property details and tax values.



Prefeitura Municipal de Patos
Secretaria de Finanças
Diretoria de Administração Tributária

Table with columns: Cód. Proprietário, Localização Cartográfica, Valor IPTU. Lists property details and tax values.



Prefeitura Municipal de Patos
Secretaria de Finanças
Diretoria de Administração Tributária

Table with 3 columns: Cód. Proprietário, Localização Cartográfica, Valor IPTU. Lists property records for Patos, including details like 154986, 202149, 185115, etc.



Prefeitura Municipal de Patos
Secretaria de Finanças
Diretoria de Administração Tributária

Table with 3 columns: Cód. Proprietário, Localização Cartográfica, Valor IPTU. Lists property records for Patos, including details like 122169, 168284, 168284, etc.



Prefeitura Municipal de Patos
Secretaria de Finanças
Diretoria de Administração Tributária

Table with 3 columns: Cód. Proprietário, Localização Cartográfica, Valor IPTU. Lists property records for Patos, including details like 133871, 133871, 133871, etc.



Prefeitura Municipal de Patos
Secretaria de Finanças
Diretoria de Administração Tributária

Table with 3 columns: Cód. Proprietário, Localização Cartográfica, Valor IPTU. Lists property records for Patos, including details like 155075, 155076, 154135, etc.



Prefeitura Municipal de Patos
Secretaria de Finanças
Diretoria de Administração Tributária

Table with 3 columns: Cód. Proprietário, Localização Cartográfica, Valor IPTU. Lists property details for various owners in Patos, including addresses and tax values.



Prefeitura Municipal de Patos
Secretaria de Finanças
Diretoria de Administração Tributária

Table with 3 columns: Cód. Proprietário, Localização Cartográfica, Valor IPTU. Lists property details for various owners in Patos, including addresses and tax values.



Prefeitura Municipal de Patos
Secretaria de Finanças
Diretoria de Administração Tributária

Table with 3 columns: Cód. Proprietário, Localização Cartográfica, Valor IPTU. Lists property details for various owners in Patos, including addresses and tax values.



Prefeitura Municipal de Patos
Secretaria de Finanças
Diretoria de Administração Tributária

Table with 3 columns: Cód. Proprietário, Localização Cartográfica, Valor IPTU. Lists property details for various owners in Patos, including addresses and tax values.



Prefeitura Municipal de Patos
Secretaria de Finanças
Diretoria de Administração Tributária

Table with 3 columns: Cód. Proprietário, Localização Cartográfica, Valor IPTU. Lists property details for Patos.



Prefeitura Municipal de Patos
Secretaria de Finanças
Diretoria de Administração Tributária

Table with 3 columns: Cód. Proprietário, Localização Cartográfica, Valor IPTU. Lists property details for Patos.



Prefeitura Municipal de Patos
Secretaria de Finanças
Diretoria de Administração Tributária

Table with 3 columns: Cód. Proprietário, Localização Cartográfica, Valor IPTU. Lists property details for Patos.



Prefeitura Municipal de Patos
Secretaria de Finanças
Diretoria de Administração Tributária

Table with 3 columns: Cód. Proprietário, Localização Cartográfica, Valor IPTU. Lists property details for Patos.



Prefeitura Municipal de Patos
Secretaria de Finanças
Diretoria de Administração Tributária

Table with 3 columns: Cód. Proprietário, Localização Cartográfica, Valor IPTU. Lists property details for Patos, including various lot numbers and their corresponding IPTU values.



Prefeitura Municipal de Patos
Secretaria de Finanças
Diretoria de Administração Tributária

Table with 3 columns: Cód. Proprietário, Localização Cartográfica, Valor IPTU. Lists property details for Patos, including various lot numbers and their corresponding IPTU values.



Prefeitura Municipal de Patos
Secretaria de Finanças
Diretoria de Administração Tributária

Table with 3 columns: Cód. Proprietário, Localização Cartográfica, Valor IPTU. Lists property details for Patos, including various lot numbers and their corresponding IPTU values.



Prefeitura Municipal de Patos
Secretaria de Finanças
Diretoria de Administração Tributária

Table with 3 columns: Cód. Proprietário, Localização Cartográfica, Valor IPTU. Lists property details for Patos, including various lot numbers and their corresponding IPTU values.



Prefeitura Municipal de Patos
Secretaria de Finanças
Diretoria de Administração Tributária

Table with 3 columns: Cód. Proprietário, Localização Cartográfica, Valor IPTU. Lists property details for Patos, including owner codes, addresses, and tax values.



Prefeitura Municipal de Patos
Secretaria de Finanças
Diretoria de Administração Tributária

Table with 3 columns: Cód. Proprietário, Localização Cartográfica, Valor IPTU. Continuation of property details for Patos.



Prefeitura Municipal de Patos
Secretaria de Finanças
Diretoria de Administração Tributária

Table with 3 columns: Cód. Proprietário, Localização Cartográfica, Valor IPTU. Continuation of property details for Patos.



Prefeitura Municipal de Patos
Secretaria de Finanças
Diretoria de Administração Tributária

Table with 3 columns: Cód. Proprietário, Localização Cartográfica, Valor IPTU. Continuation of property details for Patos.



Prefeitura Municipal de Patos
Secretaria de Finanças
Diretoria de Administração Tributária

Table with 3 columns: Cód. Proprietário, Localização Cartográfica, Valor IPTU. Lists property details for Patos, including various identification numbers and their corresponding IPTU values.



Prefeitura Municipal de Patos
Secretaria de Finanças
Diretoria de Administração Tributária

Table with 3 columns: Cód. Proprietário, Localização Cartográfica, Valor IPTU. Lists property details for Patos, including various identification numbers and their corresponding IPTU values.



Prefeitura Municipal de Patos
Secretaria de Finanças
Diretoria de Administração Tributária

Table with 3 columns: Cód. Proprietário, Localização Cartográfica, Valor IPTU. Lists property details for Patos, including various identification numbers and their corresponding IPTU values.



Prefeitura Municipal de Patos
Secretaria de Finanças
Diretoria de Administração Tributária

Table with 3 columns: Cód. Proprietário, Localização Cartográfica, Valor IPTU. Lists property details for Patos, including various identification numbers and their corresponding IPTU values.



Prefeitura Municipal de Patos
Secretaria de Finanças
Diretoria de Administração Tributária

Table with columns: Cód. Proprietário, Localização Cartográfica, Valor IPTU. Lists property details for various owners in Patos, Paraíba.



Prefeitura Municipal de Patos
Secretaria de Finanças
Diretoria de Administração Tributária

Table with columns: Cód. Proprietário, Localização Cartográfica, Valor IPTU. Continuation of property details for various owners in Patos, Paraíba.



Prefeitura Municipal de Patos
Secretaria de Finanças
Diretoria de Administração Tributária

Table with columns: Cód. Proprietário, Localização Cartográfica, Valor IPTU. Continuation of property details for various owners in Patos, Paraíba.



Prefeitura Municipal de Patos
Secretaria de Finanças
Diretoria de Administração Tributária

Table with columns: Cód. Proprietário, Localização Cartográfica, Valor IPTU. Continuation of property details for various owners in Patos, Paraíba.



Prefeitura Municipal de Patos
Secretaria de Finanças
Diretoria de Administração Tributária

Table with 3 columns: Cód. Proprietário, Localização Cartográfica, Valor IPTU. Lists property details for the Municipality of Patos.



Prefeitura Municipal de Patos
Secretaria de Finanças
Diretoria de Administração Tributária

Table with 3 columns: Cód. Proprietário, Localização Cartográfica, Valor IPTU. Lists property details for the Municipality of Patos.



Prefeitura Municipal de Patos
Secretaria de Finanças
Diretoria de Administração Tributária

Table with 3 columns: Cód. Proprietário, Localização Cartográfica, Valor IPTU. Lists property details for the Municipality of Patos.



Prefeitura Municipal de Patos
Secretaria de Finanças
Diretoria de Administração Tributária

Table with 3 columns: Cód. Proprietário, Localização Cartográfica, Valor IPTU. Lists property details for the Municipality of Patos.



Prefeitura Municipal de Patos
Secretaria de Finanças
Diretoria de Administração Tributária

Table with 3 columns: Cód. Proprietário, Localização Cartográfica, Valor IPTU. Lists property details for Patos, including codes and values.



Prefeitura Municipal de Patos
Secretaria de Finanças
Diretoria de Administração Tributária

Table with 3 columns: Cód. Proprietário, Localização Cartográfica, Valor IPTU. Lists property details for Patos, including codes and values.



Prefeitura Municipal de Patos
Secretaria de Finanças
Diretoria de Administração Tributária

Table with 3 columns: Cód. Proprietário, Localização Cartográfica, Valor IPTU. Lists property details for Patos, including codes and values.



Prefeitura Municipal de Patos
Secretaria de Finanças
Diretoria de Administração Tributária

Table with 3 columns: Cód. Proprietário, Localização Cartográfica, Valor IPTU. Lists property details for Patos, including codes and values.



Prefeitura Municipal de Patos
Secretaria de Finanças
Diretoria de Administração Tributária

Table with 3 columns: Cód. Proprietário, Localização Cartográfica, Valor IPTU. Lists property records with their respective values.



Prefeitura Municipal de Patos
Secretaria de Finanças
Diretoria de Administração Tributária

Table with 3 columns: Cód. Proprietário, Localização Cartográfica, Valor IPTU. Lists property records with their respective values.



Prefeitura Municipal de Patos
Secretaria de Finanças
Diretoria de Administração Tributária

Table with 3 columns: Cód. Proprietário, Localização Cartográfica, Valor IPTU. Lists property records with their respective values.



Prefeitura Municipal de Patos
Secretaria de Finanças
Diretoria de Administração Tributária

Table with 3 columns: Cód. Proprietário, Localização Cartográfica, Valor IPTU. Lists property records with their respective values.



Prefeitura Municipal de Patos
Secretaria de Finanças
Diretoria de Administração Tributária

Table with 3 columns: Cód. Proprietário, Localização Cartográfica, Valor IPTU. Lists property owners and their respective IPTU values.



Prefeitura Municipal de Patos
Secretaria de Finanças
Diretoria de Administração Tributária

Table with 3 columns: Cód. Proprietário, Localização Cartográfica, Valor IPTU. Lists property owners and their respective IPTU values.



Prefeitura Municipal de Patos
Secretaria de Finanças
Diretoria de Administração Tributária

Table with 3 columns: Cód. Proprietário, Localização Cartográfica, Valor IPTU. Lists property owners and their respective IPTU values.



Prefeitura Municipal de Patos
Secretaria de Finanças
Diretoria de Administração Tributária

Table with 3 columns: Cód. Proprietário, Localização Cartográfica, Valor IPTU. Lists property owners and their respective IPTU values.



Prefeitura Municipal de Patos
Secretaria de Finanças
Diretoria de Administração Tributária

Table with 3 columns: Cód. Proprietário, Localização Cartográfica, Valor IPTU. Lists property details for various owners in Patos.



Prefeitura Municipal de Patos
Secretaria de Finanças
Diretoria de Administração Tributária

Table with 3 columns: Cód. Proprietário, Localização Cartográfica, Valor IPTU. Lists property details for various owners in Patos.



Prefeitura Municipal de Patos
Secretaria de Finanças
Diretoria de Administração Tributária

Table with 3 columns: Cód. Proprietário, Localização Cartográfica, Valor IPTU. Lists property details for various owners in Patos.



Prefeitura Municipal de Patos
Secretaria de Finanças
Diretoria de Administração Tributária

Table with 3 columns: Cód. Proprietário, Localização Cartográfica, Valor IPTU. Lists property details for various owners in Patos.



Prefeitura Municipal de Patos
Secretaria de Finanças
Diretoria de Administração Tributária

Table with 3 columns: Cód. Proprietário, Localização Cartográfica, Valor IPTU. Lists property data for Patos, including addresses and values.



Prefeitura Municipal de Patos
Secretaria de Finanças
Diretoria de Administração Tributária

Table with 3 columns: Cód. Proprietário, Localização Cartográfica, Valor IPTU. Lists property data for Patos, including addresses and values.



Prefeitura Municipal de Patos
Secretaria de Finanças
Diretoria de Administração Tributária

Table with 3 columns: Cód. Proprietário, Localização Cartográfica, Valor IPTU. Lists property data for Patos, including addresses and values.



Prefeitura Municipal de Patos
Secretaria de Finanças
Diretoria de Administração Tributária

Table with 3 columns: Cód. Proprietário, Localização Cartográfica, Valor IPTU. Lists property data for Patos, including addresses and values.



Prefeitura Municipal de Patos
Secretaria de Finanças
Diretoria de Administração Tributária

Table with 3 columns: Cód. Proprietário, Localização Cartográfica, Valor IPTU. Lists property details for Patos, including addresses and tax values.



Prefeitura Municipal de Patos
Secretaria de Finanças
Diretoria de Administração Tributária

Table with 3 columns: Cód. Proprietário, Localização Cartográfica, Valor IPTU. Lists property details for Patos, including addresses and tax values.



Prefeitura Municipal de Patos
Secretaria de Finanças
Diretoria de Administração Tributária

Table with 3 columns: Cód. Proprietário, Localização Cartográfica, Valor IPTU. Lists property details for Patos, including addresses and tax values.



Prefeitura Municipal de Patos
Secretaria de Finanças
Diretoria de Administração Tributária

Table with 3 columns: Cód. Proprietário, Localização Cartográfica, Valor IPTU. Lists property details for Patos, including addresses and tax values.



Prefeitura Municipal de Patos
Secretaria de Finanças
Diretoria de Administração Tributária

Table with 3 columns: Cód. Proprietário, Localização Cartográfica, Valor IPTU. Lists property records for Patos.



Prefeitura Municipal de Patos
Secretaria de Finanças
Diretoria de Administração Tributária

Table with 3 columns: Cód. Proprietário, Localização Cartográfica, Valor IPTU. Lists property records for Patos.



Prefeitura Municipal de Patos
Secretaria de Finanças
Diretoria de Administração Tributária

Table with 3 columns: Cód. Proprietário, Localização Cartográfica, Valor IPTU. Lists property records for Patos.



Prefeitura Municipal de Patos
Secretaria de Finanças
Diretoria de Administração Tributária

Table with 3 columns: Cód. Proprietário, Localização Cartográfica, Valor IPTU. Lists property records for Patos.



Prefeitura Municipal de Patos
Secretaria de Finanças
Diretoria de Administração Tributária

Table with 3 columns: Cód. Proprietário, Localização Cartográfica, Valor IPTU. Lists property data for Patos, Paraíba, including owner codes and tax values.



Prefeitura Municipal de Patos
Secretaria de Finanças
Diretoria de Administração Tributária

Table with 3 columns: Cód. Proprietário, Localização Cartográfica, Valor IPTU. Lists property data for Patos, Paraíba, including owner codes and tax values.



Prefeitura Municipal de Patos
Secretaria de Finanças
Diretoria de Administração Tributária

Table with 3 columns: Cód. Proprietário, Localização Cartográfica, Valor IPTU. Lists property data for Patos, Paraíba, including owner codes and tax values.



Prefeitura Municipal de Patos
Secretaria de Finanças
Diretoria de Administração Tributária

Table with 3 columns: Cód. Proprietário, Localização Cartográfica, Valor IPTU. Lists property data for Patos, Paraíba, including owner codes and tax values.



Prefeitura Municipal de Patos
Secretaria de Finanças
Diretoria de Administração Tributária

Table with 3 columns: Cód. Proprietário, Localização Cartográfica, Valor IPTU. Lists property details for various owners in Patos.



Prefeitura Municipal de Patos
Secretaria de Finanças
Diretoria de Administração Tributária

Table with 3 columns: Cód. Proprietário, Localização Cartográfica, Valor IPTU. Lists property details for various owners in Patos.



Prefeitura Municipal de Patos
Secretaria de Finanças
Diretoria de Administração Tributária

Table with 3 columns: Cód. Proprietário, Localização Cartográfica, Valor IPTU. Lists property details for various owners in Patos.



Prefeitura Municipal de Patos
Secretaria de Finanças
Diretoria de Administração Tributária

Table with 3 columns: Cód. Proprietário, Localização Cartográfica, Valor IPTU. Lists property details for various owners in Patos.



Prefeitura Municipal de Patos
Secretaria de Finanças
Diretoria de Administração Tributária

Table with columns: Cód. Proprietário, Localização Cartográfica, Valor IPTU. Contains property data for Patos, including codes like 135527 and 135528.



Prefeitura Municipal de Patos
Secretaria de Finanças
Diretoria de Administração Tributária

Table with columns: Cód. Proprietário, Localização Cartográfica, Valor IPTU. Contains property data for Patos, including codes like 135643 and 135645.



Prefeitura Municipal de Patos
Secretaria de Finanças
Diretoria de Administração Tributária

Table with columns: Cód. Proprietário, Localização Cartográfica, Valor IPTU. Contains property data for Patos, including codes like 135586 and 135587.



Prefeitura Municipal de Patos
Secretaria de Finanças
Diretoria de Administração Tributária

Table with columns: Cód. Proprietário, Localização Cartográfica, Valor IPTU. Contains property data for Patos, including codes like 135699 and 135700.



Prefeitura Municipal de Patos
Secretaria de Finanças
Diretoria de Administração Tributária

Table with 3 columns: Cód. Proprietário, Localização Cartográfica, Valor IPTU. Lists property details for various owners in Patos.



Prefeitura Municipal de Patos
Secretaria de Finanças
Diretoria de Administração Tributária

Table with 3 columns: Cód. Proprietário, Localização Cartográfica, Valor IPTU. Lists property details for various owners in Patos.



Prefeitura Municipal de Patos
Secretaria de Finanças
Diretoria de Administração Tributária

Table with 3 columns: Cód. Proprietário, Localização Cartográfica, Valor IPTU. Lists property details for various owners in Patos.



Prefeitura Municipal de Patos
Secretaria de Finanças
Diretoria de Administração Tributária

Table with 3 columns: Cód. Proprietário, Localização Cartográfica, Valor IPTU. Lists property details for various owners in Patos.



Prefeitura Municipal de Patos
Secretaria de Finanças
Diretoria de Administração Tributária

Table with 3 columns: Cód. Proprietário, Localização Cartográfica, Valor IPTU. Lists property details for various owners in Patos.



Prefeitura Municipal de Patos
Secretaria de Finanças
Diretoria de Administração Tributária

Table with 3 columns: Cód. Proprietário, Localização Cartográfica, Valor IPTU. Lists property details for various owners in Patos.



Prefeitura Municipal de Patos
Secretaria de Finanças
Diretoria de Administração Tributária

Table with 3 columns: Cód. Proprietário, Localização Cartográfica, Valor IPTU. Lists property details for various owners in Patos.



Prefeitura Municipal de Patos
Secretaria de Finanças
Diretoria de Administração Tributária

Table with 3 columns: Cód. Proprietário, Localização Cartográfica, Valor IPTU. Lists property details for various owners in Patos.



Prefeitura Municipal de Patos
Secretaria de Finanças
Diretoria de Administração Tributária

Table with 3 columns: Cód. Proprietário, Localização Cartográfica, Valor IPTU. Lists property details for Patos.



Prefeitura Municipal de Patos
Secretaria de Finanças
Diretoria de Administração Tributária

Table with 3 columns: Cód. Proprietário, Localização Cartográfica, Valor IPTU. Lists property details for Patos.



Prefeitura Municipal de Patos
Secretaria de Finanças
Diretoria de Administração Tributária

Table with 3 columns: Cód. Proprietário, Localização Cartográfica, Valor IPTU. Lists property details for Patos.



Prefeitura Municipal de Patos
Secretaria de Finanças
Diretoria de Administração Tributária

Table with 3 columns: Cód. Proprietário, Localização Cartográfica, Valor IPTU. Lists property details for Patos.



Prefeitura Municipal de Patos
Secretaria de Finanças
Diretoria de Administração Tributária

Table with 3 columns: Cód. Proprietário, Localização Cartográfica, Valor IPTU. Lists property records for Patos, including Cód. Proprietário 136168 and Valor IPTU 107,70.



Prefeitura Municipal de Patos
Secretaria de Finanças
Diretoria de Administração Tributária

Table with 3 columns: Cód. Proprietário, Localização Cartográfica, Valor IPTU. Lists property records for Patos, including Cód. Proprietário 136284 and Valor IPTU 21,83.



Prefeitura Municipal de Patos
Secretaria de Finanças
Diretoria de Administração Tributária

Table with 3 columns: Cód. Proprietário, Localização Cartográfica, Valor IPTU. Lists property records for Patos, including Cód. Proprietário 136225 and Valor IPTU 64,92.



Prefeitura Municipal de Patos
Secretaria de Finanças
Diretoria de Administração Tributária

Table with 3 columns: Cód. Proprietário, Localização Cartográfica, Valor IPTU. Lists property records for Patos, including Cód. Proprietário 179711 and Valor IPTU 21,83.



Prefeitura Municipal de Patos
Secretaria de Finanças
Diretoria de Administração Tributária

Table with columns: Cód. Proprietário, Localização Cartográfica, Valor IPTU. Lists property records for Patos.



Prefeitura Municipal de Patos
Secretaria de Finanças
Diretoria de Administração Tributária

Table with columns: Cód. Proprietário, Localização Cartográfica, Valor IPTU. Lists property records for Patos.



Prefeitura Municipal de Patos
Secretaria de Finanças
Diretoria de Administração Tributária

Table with columns: Cód. Proprietário, Localização Cartográfica, Valor IPTU. Lists property records for Patos.



Prefeitura Municipal de Patos
Secretaria de Finanças
Diretoria de Administração Tributária

Table with columns: Cód. Proprietário, Localização Cartográfica, Valor IPTU. Lists property records for Patos.



Prefeitura Municipal de Patos
Secretaria de Finanças
Diretoria de Administração Tributária

Table with 3 columns: Cód. Proprietário, Localização Cartográfica, Valor IPTU. Lists property records for Patos, including codes like 207527, 228898, 181479, etc.



Prefeitura Municipal de Patos
Secretaria de Finanças
Diretoria de Administração Tributária

Table with 3 columns: Cód. Proprietário, Localização Cartográfica, Valor IPTU. Lists property records for Patos, including codes like 178805, 136636, 113865, etc.



Prefeitura Municipal de Patos
Secretaria de Finanças
Diretoria de Administração Tributária

Table with 3 columns: Cód. Proprietário, Localização Cartográfica, Valor IPTU. Lists property records for Patos, including codes like 136606, 136607, 136608, etc.



Prefeitura Municipal de Patos
Secretaria de Finanças
Diretoria de Administração Tributária

Table with 3 columns: Cód. Proprietário, Localização Cartográfica, Valor IPTU. Lists property records for Patos, including codes like 156560, 156561, 156562, etc.



Prefeitura Municipal de Patos
Secretaria de Finanças
Diretoria de Administração Tributária

Dados do Imóvel		
Cód. Proprietário	Localização Cartográfica	Valor IPTU
156565	41.006.016.0006.000.0	92,98
136714	41.006.016.0007.000.0	90,62
189842	41.006.016.0008.000.0	559,17
150773	41.006.016.0009.000.0	51,58
151280	41.006.016.0010.000.0	51,20
205928	41.006.016.0011.000.0	49,44
114399	41.006.016.0012.000.0	49,44
216635	41.006.016.0013.000.0	55,54
216635	41.006.016.0013.200.0	0,00
108343	41.006.016.0013.201.0	204,88
227160	41.006.016.0013.202.0	204,88
185909	41.006.016.0014.000.0	45,67
241476	41.006.016.0015.000.0	90,62
246374	41.006.016.0016.000.0	259,25
248976	41.006.016.0017.000.0	259,25
241476	41.006.016.0018.000.0	346,00
241476	41.006.016.0019.000.0	203,71
173178	41.006.016.0020.000.0	222,31
241476	41.006.016.0021.000.0	94,39
112914	41.006.016.0022.000.0	1.604,56
241476	41.006.016.0023.000.0	417,09
193812	41.006.016.0024.000.0	777,46
235267	41.006.016.0025.000.0	54,48
136715	41.006.018.0001.000.0	832,38
100738	41.006.018.0002.000.0	520,88
100738	41.006.018.0003.000.0	113,92
136718	41.006.018.0004.000.0	312,61
136719	41.006.018.0005.000.0	176,69
136720	41.006.018.0006.000.0	165,63
166502	41.006.018.0007.000.0	166,11
177506	41.006.018.0008.000.0	512,82
113539	41.006.018.0009.000.0	437,71
156566	41.006.018.0010.000.0	177,77
100741	41.006.018.0011.000.0	161,45
136725	41.006.018.0012.000.0	244,04
136726	41.006.018.0013.000.0	888,63
106967	41.006.019.0001.000.0	78,12
113921	41.006.019.0002.000.0	250,83
124646	41.006.019.0003.000.0	313,65
121783	41.006.019.0004.000.0	81,65
122401	41.006.019.0005.000.0	261,75
136728	41.006.019.0006.000.0	33,55
136729	41.006.019.0007.000.0	221,42
136730	41.006.019.0008.000.0	94,41
144075	41.006.019.0009.000.0	202,53
136732	41.006.019.0010.000.0	156,79
156567	41.006.019.0011.000.0	275,75
156568	41.006.019.0012.000.0	53,40
156569	41.006.019.0013.000.0	460,24
155478	41.006.020.0001.000.0	96,12
156570	41.006.020.0002.000.0	100,61
109217	41.006.020.0003.000.0	181,96
109217	41.006.020.0004.000.0	233,12
156572	41.006.020.0005.000.0	191,22
156573	41.006.020.0006.000.0	333,70
156574	41.006.020.0007.000.0	246,62
156575	41.006.020.0008.000.0	169,00
136734	41.006.020.0009.000.0	337,55

www.publiscot.com.br - [Publiscot Atribuição de Tributos - versão 2019.28.1.0 \(8319022-0800](http://Publiscot Atribuição de Tributos - versão 2019.28.1.0 (8319022-0800) 19/03/2019 17:30:15 Página 600 de 1161
 Prefeitura Municipal de Patos CNPJ: 09.084.815/0001-70 Av. Epitácio Pessoa, 91 Cep: 58700000 Centro, Patos-PB fone:



Prefeitura Municipal de Patos
Secretaria de Finanças
Diretoria de Administração Tributária

Dados do Imóvel		
Cód. Proprietário	Localização Cartográfica	Valor IPTU
119042	41.006.024.0002.000.0	77,89
119042	41.006.024.0003.000.0	77,89
117445	41.006.024.0004.000.0	314,95
160993	41.006.024.0006.000.0	91,77
109125	41.006.024.0007.000.0	739,62
114812	41.006.024.0008.000.0	93,11
156565	41.006.024.0009.000.0	59,61
136751	41.006.024.0010.000.0	231,19
156587	41.006.024.0011.000.0	229,70
156587	41.006.024.0011.000.0	229,70
109053	41.006.024.0012.000.0	37,63
185282	41.006.024.0014.000.0	52,79
185282	41.006.024.0015.000.0	58,06
131659	41.006.024.0016.000.0	45,80
131659	41.006.024.0017.000.0	45,80
131659	41.006.024.0018.000.0	45,80
117143	41.006.024.0019.000.0	32,73
156588	41.006.024.0020.000.0	227,78
111578	41.006.024.0021.000.0	34,14
245694	41.006.024.0022.000.0	212,68
108565	41.006.024.0023.000.0	224,07
223874	41.006.024.0024.000.0	224,07
162693	41.006.024.0025.000.0	165,23
156818	41.006.024.0026.000.0	178,53
41173	41.006.024.0027.000.0	224,71
254091	41.006.024.0028.000.0	224,71
249296	41.006.024.0029.000.0	234,07
245790	41.006.024.0030.000.0	207,47
232970	41.006.024.0031.000.0	218,78
233084	41.006.024.0032.000.0	405,65
257441	41.006.024.0033.000.0	441,04
224169	41.006.024.0034.000.0	177,12
224169	41.006.024.0035.000.0	46,95
105832	41.006.024.0036.000.0	74,53
244004	41.006.024.0037.000.0	611,76
218915	41.006.025.0001.000.0	74,90
218915	41.006.025.0002.000.0	84,53
218915	41.006.025.0003.000.0	87,65
237747	41.006.025.0004.000.0	45,66
267070	41.006.025.0005.000.0	119,92
227729	41.006.025.0006.000.0	18,73
199177	41.006.025.0007.000.0	42,88
131659	41.006.025.0008.000.0	45,66
222809	41.006.025.0010.000.0	50,28
244552	41.006.025.0011.000.0	81,80
255933	41.006.025.0012.000.0	39,91
225653	41.006.025.0013.000.0	106,55
209394	41.006.025.0015.000.0	80,07
218615	41.006.025.0017.000.0	180,58
108994	41.006.025.0018.000.0	150,74
119554	41.006.025.0019.000.0	111,26
223986	41.006.025.0020.000.0	111,26
235284	41.006.025.0021.000.0	84,74
230538	41.006.025.0022.000.0	85,62
100011	41.006.025.0023.000.0	196,53
218788	41.006.025.0024.000.0	42,77
255248	41.006.025.0025.000.0	640,82
218615	41.006.025.0026.000.0	31,36

www.publiscot.com.br - [Publiscot Atribuição de Tributos - versão 2019.28.1.0 \(8319022-0800](http://Publiscot Atribuição de Tributos - versão 2019.28.1.0 (8319022-0800) 19/03/2019 17:30:15 Página 602 de 1161
 Prefeitura Municipal de Patos CNPJ: 09.084.815/0001-70 Av. Epitácio Pessoa, 91 Cep: 58700000 Centro, Patos-PB fone:



Prefeitura Municipal de Patos
Secretaria de Finanças
Diretoria de Administração Tributária

Dados do Imóvel		
Cód. Proprietário	Localização Cartográfica	Valor IPTU
156576	41.006.020.0010.000.0	519,78
110505	41.006.020.0011.000.0	458,76
156577	41.006.020.0012.000.0	177,07
156577	41.006.020.0013.000.0	300,58
156578	41.006.020.0014.000.0	99,51
155478	41.006.020.0015.000.0	148,89
155478	41.006.020.0016.000.0	122,86
105355	41.006.020.0017.000.0	88,05
190368	41.006.021.0001.000.0	1.466,84
136739	41.006.021.0002.000.0	790,81
102532	41.006.021.0003.000.0	564,59
156581	41.006.021.0004.000.0	217,28
102532	41.006.021.0005.000.0	191,11
111518	41.006.021.0006.000.0	97,02
111518	41.006.021.0007.000.0	93,73
111518	41.006.021.0008.000.0	93,73
111518	41.006.021.0009.000.0	93,73
226456	41.006.021.0010.000.0	39,09
113198	41.006.021.0011.000.0	272,27
225273	41.006.021.0012.000.0	316,53
190368	41.006.021.0013.000.0	34,00
256871	41.006.021.0014.000.0	34,00
183934	41.006.021.0015.000.0	52,52
113481	41.006.021.0016.000.0	52,52
221192	41.006.021.0017.000.0	259,42
227373	41.006.021.0018.000.0	222,13
166013	41.006.022.0001.000.0	3.710,52
101385	41.006.022.0002.000.0	571,94
101385	41.006.022.0003.000.0	402,21
136742	41.006.022.0004.000.0	220,01
225520	41.006.022.0005.000.0	168,52
142490	41.006.022.0006.000.0	95,93
177506	41.006.022.0007.000.0	3.957,10
177506	41.006.022.0008.000.0	1.176,05
156584	41.006.022.0009.000.0	279,02
156585	41.006.023.0001.000.0	49,86
137773	41.006.023.0002.000.0	93,46
207263	41.006.023.0003.000.0	93,46
136746	41.006.023.0004.000.0	206,38
136746	41.006.023.0004.000.0	206,38
136747	41.006.023.0005.000.0	238,82
136748	41.006.023.0006.000.0	107,46
136749	41.006.023.0007.000.0	161,21
136749	41.006.023.0007.000.0	161,21
136749	41.006.023.0007.000.0	161,21
136749	41.006.023.0007.000.0	161,21
136749	41.006.023.0007.000.0	161,21
175750	41.006.023.0008.000.0	93,46
282722	41.006.023.0009.000.0	39,89
185352	41.006.023.0010.000.0	230,37
116827	41.006.023.0011.000.0	577,51
156586	41.006.023.0012.000.0	90,86
212343	41.006.023.0013.000.0	219,03
181156	41.006.023.0014.000.0	73,37
136750	41.006.023.0015.000.0	68,63
144075	41.006.023.0016.000.0	565,77
125076	41.006.023.0018.000.0	73,37
111955	41.006.023.0019.000.0	167,54
119042	41.006.024.0001.000.0	67,22

www.publiscot.com.br - [Publiscot Atribuição de Tributos - versão 2019.28.1.0 \(8319022-0800](http://Publiscot Atribuição de Tributos - versão 2019.28.1.0 (8319022-0800) 19/03/2019 17:30:15 Página 601 de 1161
 Prefeitura Municipal de Patos CNPJ: 09.084.815/0001-70 Av. Epitácio Pessoa, 91 Cep: 58700000 Centro, Patos-PB fone:



Prefeitura Municipal de Patos
Secretaria de Finanças
Diretoria de Administração Tributária

Dados do Imóvel		
Cód. Proprietário	Localização Cartográfica	Valor IPTU
218615	41.006.025.0027.000.0	95,09
218615	41.006.025.0028.000.0	45,71
218615	41.006.025.0028.201.0	589,02
268047	41.006.025.0028.202.0	589,02
222904	41.006.025.0029.000.0	35,92
111433	41.006.025.0030.000.0	333,25
215387	41.006.025.0031.000.0	643,58
111343	41.006.025.0032.000.0	643,58
226494	41.006.025.0033.000.0	369,33
113771	41.006.025.0034.000.0	643,58
220322	41.006.025.0035.000.0	643,58
228503	41.006.025.0036.000.0	790,10
108994	41.006.025.0037.000.0	790,10
227729	41.006.025.0038.000.0	90,85
227729	41.006.025.0039.000.0	79,00
102401	41.006.025.0040.000.0	121,49
218615	41.006.025.0041.000.0	53,63
218615	41.006.025.0042.000.0	53,63
108994	41.006.026.0002.000.0	29,96
108994	41.006.026.0003.000.0	29,96
199177	41.006.026.0004.000.0	55,68
199177	41.006.026.0005.000.0	44,01
136750	41.006.026.0006.000.0	143,55
136750	41.006.026.0008.000.0	76,39
173178	41.006.026.0009.000.0	150,72
218115	41.006.026.0011.000.0	19,77
218115	41.006.026.0012.000.0	19,77
205094	41.006.026.0013.000.0	154,37
205073	41.006.026.0014.000.0	154,37
177853	41.006.026.0015.000.0	154



Prefeitura Municipal de Patos
Secretaria de Finanças
Diretoria de Administração Tributária

Table with 3 columns: Cód. Proprietário, Localização Cartográfica, Valor IPTU. Lists property details and tax values for various owners.

www.publiscot.com.br - PublicSoft Arrecadação de Tributos - versão 2019.38.1.0 - 4831022-0800 19/03/2019 17:30:15 Página 604 de 1161
Prefeitura Municipal de Patos CNPJ: 09.084.815/0001-70 Av. Epitácio Pessoa, 91 Cep: 58700000 Centro, Patos-PB fone:



Prefeitura Municipal de Patos
Secretaria de Finanças
Diretoria de Administração Tributária

Table with 3 columns: Cód. Proprietário, Localização Cartográfica, Valor IPTU. Lists property details and tax values for various owners.

www.publiscot.com.br - PublicSoft Arrecadação de Tributos - versão 2019.38.1.0 - 4831022-0800 19/03/2019 17:30:15 Página 606 de 1161
Prefeitura Municipal de Patos CNPJ: 09.084.815/0001-70 Av. Epitácio Pessoa, 91 Cep: 58700000 Centro, Patos-PB fone:



Prefeitura Municipal de Patos
Secretaria de Finanças
Diretoria de Administração Tributária

Table with 3 columns: Cód. Proprietário, Localização Cartográfica, Valor IPTU. Lists property details and tax values for various owners.

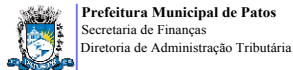
www.publiscot.com.br - PublicSoft Arrecadação de Tributos - versão 2019.38.1.0 - 4831022-0800 19/03/2019 17:30:15 Página 605 de 1161
Prefeitura Municipal de Patos CNPJ: 09.084.815/0001-70 Av. Epitácio Pessoa, 91 Cep: 58700000 Centro, Patos-PB fone:



Prefeitura Municipal de Patos
Secretaria de Finanças
Diretoria de Administração Tributária

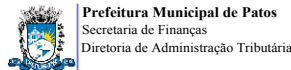
Table with 3 columns: Cód. Proprietário, Localização Cartográfica, Valor IPTU. Lists property details and tax values for various owners.

www.publiscot.com.br - PublicSoft Arrecadação de Tributos - versão 2019.38.1.0 - 4831022-0800 19/03/2019 17:30:15 Página 607 de 1161
Prefeitura Municipal de Patos CNPJ: 09.084.815/0001-70 Av. Epitácio Pessoa, 91 Cep: 58700000 Centro, Patos-PB fone:



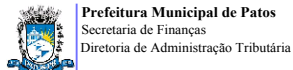
Prefeitura Municipal de Patos
Secretaria de Finanças
Diretoria de Administração Tributária

Table with columns: Cód. Proprietário, Localização Cartográfica, Valor IPTU. Lists property records for Prefeitura Municipal de Patos.



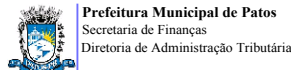
Prefeitura Municipal de Patos
Secretaria de Finanças
Diretoria de Administração Tributária

Table with columns: Cód. Proprietário, Localização Cartográfica, Valor IPTU. Continuation of property records for Prefeitura Municipal de Patos.



Prefeitura Municipal de Patos
Secretaria de Finanças
Diretoria de Administração Tributária

Table with columns: Cód. Proprietário, Localização Cartográfica, Valor IPTU. Continuation of property records for Prefeitura Municipal de Patos.



Prefeitura Municipal de Patos
Secretaria de Finanças
Diretoria de Administração Tributária

Table with columns: Cód. Proprietário, Localização Cartográfica, Valor IPTU. Continuation of property records for Prefeitura Municipal de Patos.



Prefeitura Municipal de Patos
Secretaria de Finanças
Diretoria de Administração Tributária

Table with columns: Cód. Proprietário, Localização Cartográfica, Valor IPTU. Contains 494 rows of property records.



Prefeitura Municipal de Patos
Secretaria de Finanças
Diretoria de Administração Tributária

Table with columns: Cód. Proprietário, Localização Cartográfica, Valor IPTU. Contains 494 rows of property records.



Prefeitura Municipal de Patos
Secretaria de Finanças
Diretoria de Administração Tributária

Table with columns: Cód. Proprietário, Localização Cartográfica, Valor IPTU. Contains 494 rows of property records.



Prefeitura Municipal de Patos
Secretaria de Finanças
Diretoria de Administração Tributária

Table with columns: Cód. Proprietário, Localização Cartográfica, Valor IPTU. Contains 494 rows of property records.



Prefeitura Municipal de Patos
Secretaria de Finanças
Diretoria de Administração Tributária

Dados do Imóvel		
Cód. Proprietário	Localização Cartográfica	Valor IPTU
187433	41.006.072.0017.000.0	613,81
103264	41.006.072.0018.000.0	35,97
114002	41.006.072.0019.000.0	25,32
156681	41.006.072.0020.000.0	32,21
238344	41.006.073.0001.000.0	72,94
263568	41.006.073.0002.000.0	123,33
100951	41.006.073.0003.000.0	0,00
263568	41.006.073.0003.000.0	107,86
100951	41.006.073.0004.000.0	0,00
263568	41.006.073.0004.000.0	112,62
263568	41.006.073.0005.000.0	116,10
124482	41.006.073.0006.000.0	381,93
137246	41.006.073.0007.000.0	62,07
137246	41.006.073.0008.000.0	71,36
137246	41.006.073.0009.000.0	71,36
137246	41.006.073.0010.000.0	62,07
237059	41.006.073.0011.000.0	113,61
185960	41.006.073.0012.000.0	100,59
208335	41.006.073.0013.000.0	107,97
106190	41.006.073.0014.000.0	23,34
106190	41.006.073.0015.000.0	24,61
176368	41.006.073.0016.000.0	23,34
106190	41.006.073.0017.000.0	27,76
106190	41.006.073.0018.000.0	22,30
106190	41.006.073.0019.000.0	22,30
185960	41.006.073.0020.000.0	23,34
185960	41.006.073.0021.000.0	23,34
112048	41.006.073.0022.000.0	23,34
229568	41.006.073.0023.000.0	140,92
193852	41.006.073.0024.000.0	138,13
104745	41.006.073.0025.000.0	153,67
104745	41.006.074.0001.000.0	89,10
104745	41.006.074.0002.000.0	77,48
136750	41.006.074.0005.000.0	56,80
134533	41.006.074.0006.000.0	54,74
156699	41.006.074.0007.000.0	143,55
156682	41.006.074.0008.000.0	54,74
156682	41.006.074.0009.000.0	54,74
104984	41.006.074.0010.000.0	62,96
244526	41.006.074.0011.000.0	606,35
228030	41.006.074.0015.000.0	159,23
228030	41.006.074.0016.000.0	159,23
137259	41.006.075.0001.000.0	153,45
137260	41.006.075.0002.000.0	131,80
137262	41.006.075.0003.000.0	171,41
137263	41.006.075.0004.000.0	53,70
137265	41.006.075.0005.000.0	60,05
133929	41.006.075.0006.000.0	68,21
137283	41.006.075.0007.000.0	67,47
137283	41.006.075.0008.000.0	178,07
137303	41.006.075.0009.000.0	39,59
137271	41.006.075.0010.000.0	263,00
137303	41.006.075.0011.000.0	59,57
137274	41.006.075.0012.000.0	224,81
156444	41.006.075.0013.000.0	72,66
137277	41.006.075.0014.000.0	242,42
137279	41.006.075.0015.000.0	44,85



Prefeitura Municipal de Patos
Secretaria de Finanças
Diretoria de Administração Tributária

Dados do Imóvel		
Cód. Proprietário	Localização Cartográfica	Valor IPTU
137336	41.006.076.0009.000.0	68,71
137336	41.006.076.0009.000.0	68,71
137336	41.006.076.0009.000.0	68,71
137336	41.006.076.0009.000.0	68,71
137337	41.006.076.0010.000.0	29,00
133929	41.006.076.0011.000.0	31,78
133929	41.006.076.0012.000.0	32,39
133929	41.006.076.0013.000.0	35,82
133929	41.006.076.0014.000.0	35,64
133929	41.006.076.0015.000.0	31,70
133929	41.006.076.0016.000.0	34,36
133929	41.006.076.0017.000.0	36,55
137346	41.006.076.0018.000.0	38,35
194259	41.006.076.0019.000.0	66,16
133929	41.006.076.0020.000.0	70,53
137349	41.006.076.0021.000.0	31,34
3573	41.006.076.0022.000.0	96,38
156686	41.006.076.0023.201.0	70,76
156686	41.006.076.0023.202.0	51,66
102018	41.006.076.0024.000.0	78,89
137354	41.006.076.0025.000.0	30,95
133929	41.006.076.0026.000.0	25,11
133929	41.006.076.0027.000.0	21,83
133929	41.006.076.0028.000.0	21,83
137359	41.006.076.0029.000.0	172,38
101749	41.006.076.0030.000.0	159,45
137360	41.006.076.0031.000.0	134,23
263568	41.006.076.0032.000.0	97,50
263568	41.006.076.0033.000.0	80,16
263568	41.006.076.0034.000.0	87,40
3829	41.006.076.0035.000.0	35,54
137367	41.006.076.0036.000.0	38,65
137368	41.006.076.0037.000.0	36,80
137369	41.006.076.0038.000.0	0,00
137368	41.006.076.0038.000.0	23,50
139853	41.006.076.0039.000.0	75,46
137371	41.006.076.0040.000.0	114,67
137372	41.006.076.0041.000.0	96,19
162192	41.006.076.0042.000.0	162,67
124452	41.006.076.0043.000.0	81,48
137375	41.006.076.0044.000.0	66,46
133929	41.006.076.0045.000.0	38,95
133929	41.006.076.0046.000.0	66,35
133929	41.006.076.0047.000.0	24,42
133929	41.006.076.0048.000.0	31,32
133929	41.006.076.0049.000.0	25,94
133929	41.006.076.0050.000.0	22,38
137382	41.006.076.0051.000.0	21,91
133929	41.006.076.0052.000.0	24,71
133929	41.006.076.0053.000.0	24,24
133929	41.006.076.0054.000.0	23,80
133929	41.006.076.0055.000.0	21,83
133929	41.006.076.0056.000.0	21,83
133929	41.006.076.0057.000.0	22,81
133929	41.006.076.0058.000.0	36,81
133929	41.006.076.0059.000.0	21,83
133929	41.006.076.0060.000.0	32,32
133929	41.006.076.0061.000.0	31,77



Prefeitura Municipal de Patos
Secretaria de Finanças
Diretoria de Administração Tributária

Dados do Imóvel		
Cód. Proprietário	Localização Cartográfica	Valor IPTU
284855	41.006.075.0016.000.0	65,41
137280	41.006.075.0017.000.0	171,57
137282	41.006.075.0018.000.0	70,31
137283	41.006.075.0019.000.0	59,75
172289	41.006.075.0020.000.0	46,39
204121	41.006.075.0021.000.0	188,88
167083	41.006.075.0022.000.0	262,83
137287	41.006.075.0023.000.0	335,35
137288	41.006.075.0024.000.0	364,08
117587	41.006.075.0025.000.0	199,78
137290	41.006.075.0026.000.0	318,27
137291	41.006.075.0027.000.0	323,27
137294	41.006.075.0028.000.0	300,96
137295	41.006.075.0029.000.0	99,07
186039	41.006.075.0030.201.0	256,89
186039	41.006.075.0030.202.0	277,07
137296	41.006.075.0031.000.0	85,82
137297	41.006.075.0032.000.0	97,11
137279	41.006.075.0033.000.0	55,24
137299	41.006.075.0034.000.0	74,74
137300	41.006.075.0035.000.0	45,79
133929	41.006.075.0036.000.0	139,67
137303	41.006.075.0037.000.0	74,38
133929	41.006.075.0038.000.0	164,28
133929	41.006.075.0039.000.0	156,76
212674	41.006.075.0040.000.0	83,21
137307	41.006.075.0041.000.0	141,98
137307	41.006.075.0041.000.0	141,98
137307	41.006.075.0041.000.0	141,98
137307	41.006.075.0041.000.0	141,98
137307	41.006.075.0041.000.0	141,98
156684	41.006.075.0042.000.0	607,34
156685	41.006.075.0043.201.0	177,13
156685	41.006.075.0043.202.0	212,00
137308	41.006.075.0044.000.0	51,49
137311	41.006.075.0045.000.0	99,15
137312	41.006.075.0046.000.0	230,05
137313	41.006.075.0047.000.0	158,45
137314	41.006.075.0048.200.0	0,00
137314	41.006.075.0048.201.0	21,83
3668	41.006.075.0048.202.0	21,83
206912	41.006.075.0048.203.0	21,83
206912	41.006.075.0049.000.0	145,17
206912	41.006.075.0050.000.0	154,74
137320	41.006.075.0051.000.0	99,52
137321	41.006.075.0052.000.0	215,74
137322	41.006.075.0053.000.0	420,96
137323	41.006.075.0054.000.0	267,66
137325	41.006.075.0055.000.0	89,31
257409	41.006.076.0001.000.0	0,00
257409	41.006.076.0001.000.0	26,72
215158	41.006.076.0002.000.0	123,77
137328	41.006.076.0003.000.0	28,53
137329	41.006.076.0004.000.0	99,59
133929	41.006.076.0005.000.0	59,02
137333	41.006.076.0006.000.0	32,48
137334	41.006.076.0007.000.0	99,24
137335	41.006.076.0008.000.0	68,72



Prefeitura Municipal de Patos
Secretaria de Finanças
Diretoria de Administração Tributária

Dados do Imóvel		
Cód. Proprietário	Localização Cartográfica	Valor IPTU
133929	41.006.076.0062.000.0	25,44
133929	41.006.076.0063.000.0	21,83
133929	41.006.076.0064.000.0	21,83
156687	41.006.076.0065.201.0	102,72
156687	41.006.076.0065.202.0	46,59
137396	41.006.076.0066.000.0	72,63
137397	41.006.076.0067.000.0	65,46
137399	41.006.076.0068.000.0	38,30
137400	41.006.076.0069.000.0	94,69
133929	41.006.076.0070.000.0	95,98
137402	41.006.076.0071.000.0	26,64
137403	41.006.076.0072.000.0	26,40
189528	41.006.076.0073.000.0	37,69
137405	41.006.076.0074.000.0	60,34
137405	41.006.076.0074.000.0	60,34
137406	41.006.076.0075.000.0	41,34
137406	41.006.076.0075.000.0	41,34
188839	41.006.076.0076.000.0	347,81
188839	41.006.076.0076.201.0	297,49
188839	41.006.076.0076.202.0	303,17
137408	41.006.076.0077.000.0	297,33
102551	41.006.076.0078.000.0	123,06
102551	41.006.076.0078.000.0	123,06
102551	41.006.076.0078.000.0	123,06
102551	41.006.076.0078.000.0	123,06
137409	41.006.077.0001.000.0	42,75
137409	41.006.077.0001.000.0	42,75
137409	41.006.077.0001.000.0	42,75
166198	41.006.077.0002.000.0	111,97
137412	41.006.077.0003.000.0	107,60
137413	41.006.077.0004.000.0	68,73
137414	41.006.077.0005.000.0	115,08
137414	41.006.077.0005.000.0	115,08
137415	41.006.077.0006.000.0	107,68
133929	41.006.077.0007.000.0	99,02
137		



Prefeitura Municipal de Patos
Secretaria de Finanças
Diretoria de Administração Tributária

Dados do Imóvel		
Cód. Proprietário	Localização Cartográfica	Valor IPTU
137437	41.006.077.0028.000.0	326,27
137439	41.006.077.0029.000.0	30,26
177506	41.006.077.0030.000.0	142,73
133929	41.006.077.0031.000.0	21,83
177506	41.006.077.0032.000.0	22,12
137443	41.006.077.0033.000.0	26,86
137444	41.006.077.0034.000.0	21,83
137445	41.006.077.0035.000.0	30,17
137446	41.006.077.0036.000.0	21,83
137447	41.006.077.0037.000.0	22,04
133929	41.006.077.0038.000.0	21,83
133929	41.006.077.0039.000.0	21,83
133929	41.006.077.0040.000.0	21,83
133929	41.006.077.0041.000.0	21,83
133929	41.006.077.0042.000.0	21,83
133929	41.006.077.0043.000.0	26,86
133929	41.006.077.0044.000.0	30,01
133929	41.006.077.0045.000.0	21,83
133929	41.006.077.0046.000.0	21,83
133929	41.006.077.0047.000.0	22,76
133929	41.006.077.0048.000.0	21,83
137247	41.006.077.0049.000.0	21,83
133929	41.006.077.0050.000.0	21,83
133929	41.006.077.0051.000.0	157,10
133929	41.006.077.0052.000.0	21,83
133929	41.006.077.0053.000.0	21,83
133929	41.006.077.0054.000.0	21,83
133929	41.006.077.0055.000.0	63,68
133929	41.006.077.0056.000.0	21,83
133929	41.006.077.0057.000.0	32,48
133929	41.006.077.0058.000.0	37,23
133929	41.006.077.0059.000.0	37,23
133929	41.006.077.0060.000.0	37,08
133929	41.006.077.0061.000.0	21,83
133929	41.006.077.0062.000.0	70,93
133929	41.006.077.0063.000.0	24,37
156689	41.006.077.0064.000.0	49,64
156689	41.006.077.0064.000.0	49,64
156689	41.006.077.0064.000.0	49,64
156689	41.006.077.0064.000.0	49,64
188202	41.006.077.0065.000.0	52,23
103660	41.006.077.0066.000.0	76,26
156151	41.006.077.0067.000.0	277,41
263568	41.006.077.0068.000.0	162,44
137476	41.006.077.0069.000.0	157,10
137477	41.006.077.0070.000.0	21,83
137477	41.006.077.0071.000.0	36,09
137477	41.006.077.0073.000.0	55,62
137480	41.006.077.0076.000.0	97,38
137477	41.006.077.0077.000.0	102,69
137482	41.006.077.0078.000.0	150,50
137483	41.006.077.0079.000.0	141,48
127309	41.006.077.0080.000.0	32,69
133929	41.006.077.0081.000.0	146,13
137486	41.006.077.0082.000.0	166,26
137486	41.006.077.0082.000.0	166,26
137487	41.006.077.0083.000.0	110,05
133929	41.006.077.0084.000.0	120,81

www.publicsoft.com.br - PublicSoft Arrecadação de Tributos - versão 2019.38.1.0 (83)022-0800 19/03/2019 17:30:18 Página 620 de 1161
Prefeitura Municipal de Patos CNPJ: 09.084.815/0001-70 Av. Epitácio Pessoa, 91 Cep: 58700000 Centro, Patos-PB fone:



Prefeitura Municipal de Patos
Secretaria de Finanças
Diretoria de Administração Tributária

Dados do Imóvel		
Cód. Proprietário	Localização Cartográfica	Valor IPTU
133929	41.006.077.0085.000.0	113,17
133929	41.006.077.0086.000.0	126,69
133929	41.006.077.0087.000.0	94,16
133929	41.006.077.0088.000.0	98,24
133929	41.006.077.0089.000.0	109,98
133929	41.006.077.0090.000.0	108,40
222918	41.006.077.0091.000.0	145,53
129941	41.006.077.0092.000.0	71,54
137499	41.006.077.0093.000.0	93,10
137500	41.006.077.0094.000.0	146,95
137501	41.006.077.0095.000.0	75,59
133929	41.006.077.0096.000.0	118,55
137503	41.006.077.0097.000.0	55,88
137504	41.006.077.0098.000.0	36,54
137505	41.006.077.0099.000.0	22,70
137506	41.006.077.0100.000.0	84,46
137507	41.006.077.0101.000.0	42,92
137508	41.006.077.0102.000.0	1.093,58
137509	41.006.077.0103.000.0	181,23
268383	41.006.077.0104.000.0	42,00
137511	41.006.077.0105.000.0	153,84
137512	41.006.078.0001.000.0	275,11
122511	41.006.078.0002.000.0	224,54
137514	41.006.078.0003.000.0	52,29
137515	41.006.078.0004.000.0	86,27
122593	41.006.078.0005.000.0	72,38
122593	41.006.078.0006.000.0	30,67
122593	41.006.078.0007.000.0	96,02
117963	41.006.078.0008.000.0	235,20
156690	41.006.078.0009.201.0	65,29
156690	41.006.078.0009.202.0	95,70
137519	41.006.078.0010.000.0	21,83
156690	41.006.078.0011.201.0	21,83
156690	41.006.078.0011.202.0	30,49
137520	41.006.078.0012.000.0	154,41
137520	41.006.078.0013.000.0	154,41
137521	41.006.078.0013.000.0	60,13
185770	41.006.078.0014.000.0	47,80
137523	41.006.078.0015.000.0	121,87
137423	41.006.078.0016.000.0	97,64
133929	41.006.078.0017.000.0	186,35
133929	41.006.078.0018.000.0	33,90
137527	41.006.078.0019.000.0	36,44
133929	41.006.078.0020.000.0	21,83
133929	41.006.078.0021.000.0	21,83
133929	41.006.078.0022.000.0	33,59
133929	41.006.078.0023.000.0	35,87
133929	41.006.078.0024.000.0	32,32
133929	41.006.078.0025.000.0	31,67
133929	41.006.078.0026.000.0	35,39
181225	41.006.078.0027.000.0	85,38
137535	41.006.078.0028.000.0	175,41
137536	41.006.078.0029.000.0	61,80
137259	41.006.078.0030.000.0	1.657,73
137538	41.006.078.0031.000.0	131,96
137539	41.006.078.0032.000.0	128,99
101525	41.006.078.0033.000.0	106,85
137541	41.006.078.0034.000.0	161,60

www.publicsoft.com.br - PublicSoft Arrecadação de Tributos - versão 2019.38.1.0 (83)022-0800 19/03/2019 17:30:18 Página 621 de 1161
Prefeitura Municipal de Patos CNPJ: 09.084.815/0001-70 Av. Epitácio Pessoa, 91 Cep: 58700000 Centro, Patos-PB fone:



Prefeitura Municipal de Patos
Secretaria de Finanças
Diretoria de Administração Tributária

Dados do Imóvel		
Cód. Proprietário	Localização Cartográfica	Valor IPTU
262800	41.006.078.0035.000.0	148,87
137543	41.006.078.0036.000.0	44,54
137544	41.006.078.0037.000.0	55,38
137545	41.006.078.0038.000.0	144,99
137546	41.006.078.0039.000.0	99,84
137618	41.006.078.0040.000.0	160,58
133929	41.006.078.0041.000.0	49,01
133929	41.006.078.0042.000.0	42,80
133929	41.006.078.0043.000.0	38,19
133929	41.006.078.0044.000.0	27,57
133929	41.006.078.0045.000.0	29,43
133929	41.006.078.0046.000.0	21,83
133929	41.006.078.0047.000.0	21,83
133929	41.006.078.0048.000.0	21,83
133929	41.006.078.0049.000.0	21,83
133929	41.006.078.0050.000.0	21,83
133929	41.006.078.0051.000.0	29,25
133929	41.006.078.0052.000.0	90,66
133929	41.006.078.0053.000.0	21,83
133929	41.006.078.0054.000.0	22,42
133929	41.006.078.0055.000.0	158,22
133929	41.006.078.0056.000.0	110,86
133929	41.006.078.0057.000.0	69,55
137565	41.006.078.0058.000.0	153,90
133929	41.006.078.0059.000.0	39,54
137567	41.006.078.0060.000.0	74,41
137568	41.006.078.0061.000.0	84,73
137569	41.006.078.0062.000.0	108,57
196122	41.006.078.0063.000.0	157,54
137571	41.006.078.0064.000.0	27,37
137572	41.006.078.0065.000.0	67,45
137573	41.006.078.0066.000.0	92,65
137574	41.006.078.0067.000.0	86,04
137575	41.006.078.0068.000.0	47,41
137576	41.006.078.0069.000.0	100,37
111125	41.006.078.0070.000.0	233,89
103920	41.006.078.0071.000.0	196,73
137577	41.006.078.0072.000.0	157,28
137578	41.006.079.0001.000.0	99,14
137578	41.006.079.0001.000.0	99,14
137578	41.006.079.0001.000.0	99,14
137578	41.006.079.0001.000.0	99,14
137578	41.006.079.0001.000.0	99,14
167253	41.006.079.0002.000.0	108,50
137580	41.006.079.0003.000.0	127,39
137581	41.006.079.0004.000.0	48,12
137581	41.006.079.0005.200.0	0,00
156691	41.006.079.0005.201.0	96,31
156691	41.006.079.0005.202.0	199,60
137582	41.006.079.0006.000.0	98,51
137583	41.006.079.0007.000.0	305,94
137589	41.006.079.0008.000.0	147,86
137585	41.006.079.0009.000.0	36,92
137587	41.006.079.0010.000.0	157,82
133929	41.006.079.0011.000.0	40,09
156692	41.006.079.0012.200.0	0,00
156692	41.006.079.0012.201.0	30,60
156692	41.006.079.0012.202.0	21,83
169044	41.006.079.0013.000.0	177,30

www.publicsoft.com.br - PublicSoft Arrecadação de Tributos - versão 2019.38.1.0 (83)022-0800 19/03/2019 17:30:18 Página 622 de 1161
Prefeitura Municipal de Patos CNPJ: 09.084.815/0001-70 Av. Epitácio Pessoa, 91 Cep: 58700000 Centro, Patos-PB fone:



Prefeitura Municipal de Patos
Secretaria de Finanças
Diretoria de Administração Tributária

Dados do Imóvel		
Cód. Proprietário	Localização Cartográfica	Valor IPTU
137590	41.006.079.0014.000.0	135,51
137591	41.006.079.0015.000.0	158,31
127296	41.006.079.0016.000.0	91,73
137593	41.006.079.0017.000.0	32,54
137594	41.006.079.0018.000.0	155,94
137595	41.006.079.0019.000.0	168,91
137596	41.006.079.0020.000.0	110,20
100458	41.006.079.0021.000.0	164,07
114181	41.006.079.0022.000.0	192,57
137600	41.006.079.0023.000.0	213,51
137600	41.006.079.0024.000.0	975,26
100458	41.006.079.0025.000.0	41,78
137602	41.006.079.0026.000.0	39,24
142612	41.006.079.0027.000.0	31,75
137604	41.006.079.0028.000.0	28,71
137605	41.006.079.0029.000.0	32,27
137606	41.006.079.0030.000.0	38,85
137607	41.006.079.0031.000.0	50,42
137608	41.006.079.0032.000.0	21,83
137609	41.006.079.0033.000.0	21,83
137612	41.006.079.0034.000.0	21,83
137613	41.006.079.0035.000.0	29,69
137614	41.006.079.0036.000.0	47,76
137615	41.006.079.0037.000.0	21,95
137616	41.006.079.0038.000.0	112,58
137617	41.006.079.0039.000.0	24,97
137618	41.006.079.0040.000.0	200,34
137620	41.006.079.0041.000.0	22,09
137836	41.006.079.0042.000.0	34,11
137622	41.006.079.0043.000.0	123,51
137623	41.006.079.0044.000.0	550,93
114262	41.006.08.0015.000.0	0,00
112055	41.006.080.0001.000.0	371,49



Prefeitura Municipal de Patos
Secretaria de Finanças
Diretoria de Administração Tributária

Table with columns: Cód. Proprietário, Localização Cartográfica, Valor IPTU. Lists property records with their respective IPTU values.



Prefeitura Municipal de Patos
Secretaria de Finanças
Diretoria de Administração Tributária

Table with columns: Cód. Proprietário, Localização Cartográfica, Valor IPTU. Lists property records with their respective IPTU values.



Prefeitura Municipal de Patos
Secretaria de Finanças
Diretoria de Administração Tributária

Table with columns: Cód. Proprietário, Localização Cartográfica, Valor IPTU. Lists property records with their respective IPTU values.



Prefeitura Municipal de Patos
Secretaria de Finanças
Diretoria de Administração Tributária

Table with columns: Cód. Proprietário, Localização Cartográfica, Valor IPTU. Lists property records with their respective IPTU values.



Prefeitura Municipal de Patos
Secretaria de Finanças
Diretoria de Administração Tributária

Table with 3 columns: Cód. Proprietário, Localização Cartográfica, Valor IPTU. Lists property details for Patos, including codes like 137688, 156741, 156742, etc.



Prefeitura Municipal de Patos
Secretaria de Finanças
Diretoria de Administração Tributária

Table with 3 columns: Cód. Proprietário, Localização Cartográfica, Valor IPTU. Lists property details for Patos, including codes like 137776, 195140, 137778, etc.



Prefeitura Municipal de Patos
Secretaria de Finanças
Diretoria de Administração Tributária

Table with 3 columns: Cód. Proprietário, Localização Cartográfica, Valor IPTU. Lists property details for Patos, including codes like 4503, 102914, 107879, etc.



Prefeitura Municipal de Patos
Secretaria de Finanças
Diretoria de Administração Tributária

Table with 3 columns: Cód. Proprietário, Localização Cartográfica, Valor IPTU. Lists property details for Patos, including codes like 137820, 137821, 137822, etc.



Prefeitura Municipal de Patos
Secretaria de Finanças
Diretoria de Administração Tributária

Table with columns: Cód. Proprietário, Localização Cartográfica, Valor IPTU. Contains a list of property records for IPTU.



Prefeitura Municipal de Patos
Secretaria de Finanças
Diretoria de Administração Tributária

Table with columns: Cód. Proprietário, Localização Cartográfica, Valor IPTU. Contains a list of property records for IPTU.



Prefeitura Municipal de Patos
Secretaria de Finanças
Diretoria de Administração Tributária

Table with columns: Cód. Proprietário, Localização Cartográfica, Valor IPTU. Contains a list of property records for IPTU.



Prefeitura Municipal de Patos
Secretaria de Finanças
Diretoria de Administração Tributária

Table with columns: Cód. Proprietário, Localização Cartográfica, Valor IPTU. Contains a list of property records for IPTU.



Prefeitura Municipal de Patos
Secretaria de Finanças
Diretoria de Administração Tributária

Dados do Imóvel		
Cód. Proprietário	Localização Cartográfica	Valor IPTU
138010	41.006.112.0022.000.0	277,64
133929	41.006.113.0001.000.0	107,72
133929	41.006.113.0002.000.0	156,74
103182	41.006.113.0003.000.0	95,80
103182	41.006.113.0004.000.0	145,34
138013	41.006.113.0005.000.0	101,23
182192	41.006.113.0006.000.0	42,40
138014	41.006.113.0007.000.0	202,42
133929	41.006.113.0008.000.0	150,67
133929	41.006.113.0009.000.0	22,08
133929	41.006.113.0010.000.0	81,77
133929	41.006.113.0011.000.0	165,56
137938	41.006.113.0012.000.0	332,64
156769	41.006.113.0013.201.0	97,40
156769	41.006.113.0013.202.0	21,83
156769	41.006.113.0013.203.0	30,38
156769	41.006.113.0013.204.0	205,13
138021	41.006.114.0001.000.0	365,83
138022	41.006.114.0002.000.0	101,64
138024	41.006.114.0003.000.0	110,39
138024	41.006.114.0004.000.0	370,22
138024	41.006.114.0005.000.0	208,45
112425	41.006.114.0006.000.0	173,56
138027	41.006.114.0007.000.0	208,06
138028	41.006.114.0008.000.0	283,05
138029	41.006.114.0009.000.0	181,25
174993	41.006.114.0010.000.0	281,07
204149	41.006.114.0011.000.0	331,16
286703	41.006.114.0012.000.0	163,33
3732	41.006.114.0013.000.0	358,25
194800	41.006.114.0014.000.0	60,82
245900	41.006.114.0015.000.0	160,83
100250	41.006.114.0016.200.0	0,00
100250	41.006.114.0016.201.0	267,28
100250	41.006.114.0016.202.0	171,61
100250	41.006.114.0016.203.0	171,61
133929	41.006.114.0017.000.0	200,63
133929	41.006.115.0001.000.0	21,83
133929	41.006.115.0002.000.0	21,83
133929	41.006.115.0003.000.0	21,83
133929	41.006.115.0004.000.0	21,83
133929	41.006.115.0005.000.0	21,83
138041	41.006.115.0006.000.0	21,83
138042	41.006.115.0007.000.0	35,53
174993	41.006.115.0008.000.0	115,07
104456	41.006.115.0009.000.0	76,07
133929	41.006.115.0010.000.0	96,62
133929	41.006.115.0011.000.0	102,80
138046	41.006.115.0012.000.0	101,80
133929	41.006.115.0013.000.0	86,12
133929	41.006.115.0014.000.0	52,49
138049	41.006.115.0015.000.0	51,16
138050	41.006.115.0016.000.0	182,19
138052	41.006.115.0017.000.0	176,57
175136	41.006.116.0001.000.0	31,40
133929	41.006.116.0002.000.0	45,88
138055	41.006.116.0003.000.0	135,34
133929	41.006.116.0004.000.0	92,28

www.publicsoft.com.br - PublicSoft Arrecadação de Tributos - versão 2019.38.1.0 (8531022-0800) 19/03/2019 17:30:20 Página 636 de 1161
 Prefeitura Municipal de Patos CNPJ: 09.084.815/0001-70 Av. Epitácio Pessoa, 91 Cep: 58700000 Centro, Patos-PB fone:



Prefeitura Municipal de Patos
Secretaria de Finanças
Diretoria de Administração Tributária

Dados do Imóvel		
Cód. Proprietário	Localização Cartográfica	Valor IPTU
133929	41.006.116.0005.000.0	112,91
138058	41.006.116.0006.000.0	153,65
138059	41.006.116.0007.000.0	96,50
151953	41.006.116.0008.000.0	536,24
138061	41.006.116.0009.000.0	21,83
156772	41.006.117.0001.201.0	153,85
156772	41.006.117.0001.202.0	194,57
156772	41.006.117.0001.203.0	156,86
156772	41.006.117.0001.204.0	194,57
156772	41.006.117.0001.205.0	156,86
156772	41.006.117.0001.206.0	194,57
156772	41.006.117.0001.207.0	156,86
137938	41.006.117.0002.000.0	41,83
138063	41.006.117.0005.000.0	35,09
138064	41.006.117.0006.000.0	30,72
138067	41.006.117.0007.000.0	106,93
138068	41.006.117.0008.000.0	55,66
138069	41.006.117.0009.000.0	34,14
138070	41.006.117.0010.000.0	76,06
138071	41.006.117.0011.000.0	69,61
138072	41.006.117.0012.000.0	134,56
138072	41.006.117.0012.000.0	134,56
204090	41.006.117.0013.000.0	46,39
156773	41.006.117.0014.000.0	156,86
138074	41.006.117.0015.000.0	105,48
138076	41.006.117.0016.000.0	434,61
156774	41.006.117.0017.201.0	246,05
156774	41.006.117.0017.202.0	175,69
156774	41.006.117.0017.203.0	158,12
156774	41.006.117.0017.204.0	320,18
156774	41.006.117.0017.205.0	176,69
156774	41.006.117.0017.206.0	188,19
156774	41.006.117.0017.207.0	194,57
156774	41.006.117.0017.208.0	321,49
104437	41.006.117.0018.000.0	37,11
102095	41.006.117.0018.201.0	0,00
100404	41.006.117.0018.202.0	0,00
138077	41.006.117.0018.203.0	0,00
138078	41.006.117.0019.000.0	38,85
138079	41.006.117.0020.000.0	95,77
138080	41.006.117.0021.000.0	109,23
138081	41.006.117.0022.000.0	170,61
138082	41.006.117.0023.000.0	123,52
163090	41.006.117.0024.000.0	1.290,60
202453	41.006.117.0025.000.0	28,70
223906	41.006.117.0026.000.0	23,91
133929	41.006.118.0001.000.0	40,60
133929	41.006.118.0002.000.0	25,57
133929	41.006.118.0003.000.0	24,07
133929	41.006.118.0004.000.0	64,12
133929	41.006.118.0005.000.0	51,20
133929	41.006.118.0006.000.0	33,78
138092	41.006.118.0007.000.0	66,57
138092	41.006.118.0007.000.0	66,57
138093	41.006.118.0008.000.0	33,58
138094	41.006.118.0009.000.0	79,34
138096	41.006.118.0010.000.0	52,43
138096	41.006.118.0011.000.0	33,22

www.publicsoft.com.br - PublicSoft Arrecadação de Tributos - versão 2019.38.1.0 (8531022-0800) 19/03/2019 17:30:20 Página 637 de 1161
 Prefeitura Municipal de Patos CNPJ: 09.084.815/0001-70 Av. Epitácio Pessoa, 91 Cep: 58700000 Centro, Patos-PB fone:



Prefeitura Municipal de Patos
Secretaria de Finanças
Diretoria de Administração Tributária

Dados do Imóvel		
Cód. Proprietário	Localização Cartográfica	Valor IPTU
138097	41.006.118.0012.000.0	32,25
138054	41.006.118.0013.000.0	39,02
138099	41.006.118.0014.000.0	69,87
138100	41.006.118.0015.000.0	29,50
138101	41.006.118.0016.000.0	139,61
138102	41.006.118.0017.000.0	323,26
138103	41.006.118.0018.000.0	111,01
138104	41.006.118.0019.000.0	152,37
138105	41.006.118.0020.000.0	95,87
172289	41.006.118.0021.000.0	47,94
200662	41.006.118.0022.000.0	169,76
138109	41.006.118.0023.000.0	178,79
138110	41.006.118.0024.000.0	126,01
133929	41.006.118.0025.000.0	156,43
138112	41.006.118.0026.000.0	73,76
120930	41.006.118.0027.000.0	59,79
138114	41.006.118.0028.000.0	109,88
133929	41.006.118.0029.000.0	79,12
133929	41.006.118.0030.000.0	121,31
133929	41.006.118.0031.000.0	152,69
133929	41.006.118.0032.000.0	112,53
133929	41.006.118.0033.000.0	49,01
133929	41.006.118.0034.000.0	131,71
133929	41.006.118.0035.000.0	89,87
133929	41.006.118.0036.000.0	39,65
133929	41.006.118.0037.000.0	21,83
133929	41.006.118.0038.000.0	24,62
133929	41.006.118.0039.000.0	33,85
133929	41.006.118.0040.000.0	30,53
133929	41.006.118.0041.000.0	30,25
133929	41.006.118.0042.000.0	99,75
133929	41.006.118.0043.000.0	66,99
133929	41.006.118.0044.000.0	65,48
133929	41.006.118.0045.000.0	34,05
133929	41.006.118.0046.000.0	26,58
133929	41.006.118.0047.000.0	25,28
133929	41.006.118.0048.000.0	68,01
138136	41.006.119.0001.000.0	27,81
138136	41.006.119.0002.000.0	21,83
138136	41.006.119.0003.000.0	21,83
138138	41.006.119.0004.000.0	95,77
177506	41.006.119.0008.000.0	599,56
138136	41.006.119.0009.000.0	296,82
138136	41.006.119.0010.000.0	38,43
138136	41.006.119.0011.000.0	44,86
138143	41.006.119.0012.000.0	21,83
188726	41.006.119.0013.000.0	131,07
138145	41.006.119.0014.000.0	30,78
138146	41.006.119.0015.000.0	298,21
138147	41.006.119.0016.000.0	172,49
138148	41.006.119.0017.000.0	34,12
128129	41.006.119.0018.000.0	100,81
138150	41.006.119.0019.000.0	51,72
138151	41.006.119.0020.000.0	38,74
138152	41.006.119.0021.000.0	24,96
138153	41.006.119.0022.000.0	29,21
138154	41.006.119.0023.000.0	46,02
138155	41.006.119.0024.000.0	47,88

www.publicsoft.com.br - PublicSoft Arrecadação de Tributos - versão 2019.38.1.0 (8531022-0800) 19/03/2019 17:30:20 Página 638 de 1161
 Prefeitura Municipal de Patos CNPJ: 09.084.815/0001-70 Av. Epitácio Pessoa, 91 Cep: 58700000 Centro, Patos-PB fone:



Prefeitura Municipal de Patos
Secretaria de Finanças
Diretoria de Administração Tributária

Dados do Imóvel		
Cód. Proprietário	Localização Cartográfica	Valor IPTU
138156	41.006.119.0025.000.0	31,76
138157	41.006.119.0026.000.0	22,34
188726	41.006.119.0027.000.0	34,86
138159	41.006.119.0028.000.0	21,83
263568	41.006.119.0029.000.0	25,57
263568	41.006.119.0030.000.0	28,55
138162	41.006.119.0031.000.0	21,83
138163	41.006.119.0032.000.0	32,05
263568	41.006.119.0033.000.0	71,70
211301	41.006.119.0034.000.0	75,26
263568	41.006.119.0035.000.0	142,62
263568	41.006.119.0036.000.0	57,63
138167	41.006.119.0037.000.0	406,19
138169	41.006.119.0038.000.0	192,60
138170	41.006.119.0039.000.0	32,32
138171	41.006.119.0040.000.0	37,11
138173	41.006.119.0041.000.0	152,77
138174	41.006.119.0042.000.0	113,36
138176	41.006.119.0043.000.0	89,16
138177	41.006.119.0044.000.0	59,60
138178	41.006.119.0045.000.0	112,90
138178	41.006.119.0045.000.0	112,90
138178	41.006.119.0045.000.0	112,90
138178	41.006.119.0045.000.0	112,90
138178	41.006.119.0045.000.0	112,90
138179	41.006.119.0048.000.0	130,43
138179	41.006.119.0049.000.0	21,01
156775	41.006.119.0050.201.0	101,73
156775	41.006.119.0050.202.0	161,32
156775	41.006.119.0050.203.0	192,65
156775	41.006.119.0050.204.0	145,34
156775	41.006.119.0050.205.0	192,65
138182	41.006.120.0001.000.0	378,31
122470		