



# Diário Oficial do Município de Patos-PB

Instituído pela Lei Municipal N.º 1.081/74 de 11 de dezembro de 1974

PATOS-PB, SÁBADO, 12 DE MAIO DE 2018

## ATOS DO PODER EXECUTIVO

### GABINETE DO PREFEITO

ESTADO DA PARAÍBA  
PREFEITURA MUNICIPAL DE PATOS  
GABINETE DO PREFEITO

LEI N.º 4.951/2018

De 04 de maio de 2018.

**ALTERA DISPOSITIVOS DA LEI MUNICIPAL N.º 4.884, DE 26 DE JUNHO DE 2017, CONCEDE BENEFÍCIOS FISCAIS E DÁ OUTRAS PROVIDÊNCIAS.**

DINALDO MEDEIROS WANDERLEY FILHO, prefeito do município de Patos, Estado da Paraíba, usando das atribuições legais que são conferidas por Lei.

FAÇO SABER, que a Câmara Municipal aprovou e eu sanciono a seguinte Lei:

Art. 1º A Lei Municipal 4.884, de 26 de junho de 2017, passa a vigorar com as seguintes alterações:

“Art. 14.....

III - emissão de certidões de regularidade fiscal e tributária, no âmbito do Portal do Contribuinte.

§ 1º Na hipótese de indeferimento de alvará ou inscrição municipal de contribuinte enquadrável na Lei Complementar Federal n.º 123, de 14 de dezembro de 2006, o interessado será informado a respeito dos fundamentos e será oferecida orientação para adequação às exigências legais.

§ 3º O tratamento diferenciado e favorecido as microempresas e empresas de pequeno porte de que trata o art. 10 desta Lei será gerido pelo Comitê Gestor Municipal com as seguintes competências a seguir especificadas:

- a) Coordenar as parcerias necessárias para atender as demandas específicas decorrentes dos capítulos desta Lei;
- b) Coordenar e gerir a implantação desta Lei;
- c) Gerenciar os subcomitês técnicos que atenderão as demandas específicas decorrentes dos capítulos desta Lei;
- d) O Comitê Gestor Municipal atuará junto ao gabinete do prefeito municipal e será integrado por:

I - 04 (três) representantes das Secretarias Municipais indicados pelo senhor prefeito municipal, cabendo a um deles a presidência do órgão;

II - Por 01 (um) representante de cada entidade do comércio, indústria e serviços existentes no município;

III - Por 01 (um) representante do Conselho Regional de Contabilidade;

IV - Por 01 (um) representante de cada entidade de apoio das micro e pequenas empresas existentes no município, conforme definido em Decreto.

§ 4º No prazo de até 180 (cento e oitenta) dias a contar da entrada em vigor desta Lei os membros do Comitê Gestor Municipal deverão ser definidos e indicados em Decreto do executivo e no prazo de mais 30 (trinta) dias o Comitê elaborará seu regimento interno.” (NR)

“Art. 22. Os contribuintes escritórios de serviços contábeis optantes do Simples Nacional, poderão, na forma do §22-A, observado o disposto nos §§ 22-B e 22-C, todos do art. 18, da Lei Complementar Federal n.º 123, recolher o imposto sobre serviços de qualquer natureza de forma fixa, na forma da Lei Complementar Municipal n.º 004, de 29 de setembro de 2017.” (NR)

“Art. 26. A fiscalização Municipal, nos aspectos de posturas, no uso do solo, sanitários, Ambientais e de segurança, relativos às MEL, deverá ter natureza orientadora, quando a atividade ou situação, por natureza, comportar grau de risco compatível com esse procedimento.

Parágrafo único. Consideram-se incompatíveis com esse procedimento as atividades consideradas de alto grau de risco, inclusive as que se referem os incisos I a IV do §1º, do Art. 11 desta Lei.” (NR)

Art. 3º. Ficam revogadas o parágrafo único, do art. 10, o parágrafo único, do art. 12, o “caput”, o §4º, §5º e §6º, do art. 13, o “parágrafo primeiro” e o “parágrafo único, do art. 14, o art. 17, o art. 18, os incisos I, III, IV e V, do art. 21, o art. 24, “in totum”, o art. 25, o art. 30, o art. 63, “in totum”, o art. 65 e o art. 66, todos da Lei Municipal 4.884, de 26 de junho de 2017.

Art. 4º. As taxas decorrentes do exercício do poder de polícia em razão da fiscalização para licenciamento ou renovação do licenciamento de que tratam a Lei Municipal n.º 2.780, de 25 de outubro de 1999, e a Lei Municipal n.º 3.486, de 09 de maio de 2006, serão reduzidas nos seguintes percentuais e condições:

I - em 40% (quarenta por cento) quando ocorrer provocação, pelo contribuinte ou responsável, para lançamento do tributo, acompanhada de adimplemento do crédito correspondente, em até 30 (trinta) dias contados da ciência do lançamento;

II - em 20% (vinte por cento) quando após provocação ou notificação do órgão fiscalizador, ocorrer atendimento à determinação, acompanhada de adimplemento do crédito tributário correspondente, em até 30 (trinta) dias contados da ciência da provocação ou notificação.

Art. 5º. Esta Lei entra em vigor na data de sua publicação.

Gabinete do Prefeito Constitucional do município de Patos, Estado da Paraíba, em 04 de maio de 2018.

Dinaldo Medeiros Wanderley Filho  
PREFEITO CONSTITUCIONAL

Autor: Poder Executivo Municipal

## SECRETARIAS

### FINANÇAS

PREFEITURA MUNICIPAL DE PATOS  
SECRETARIA DE FINANÇAS  
DIRETORIA DE ADMINISTRAÇÃO TRIBUTÁRIA - DAT

PORTARIA DAT N.º 002/2018, DE 01 de MAIO de 2018.

A DIRETORA DE ADMINISTRAÇÃO TRIBUTÁRIA DO MUNICÍPIO DE PATOS, Estado da Paraíba, no uso das atribuições que lhe confere o artigo 285, inciso III, da Lei Complementar n.º 004, de 29 de setembro de 2017 – Código Tributário e de Rendas deste Município,

RESOLVE:

Art. 1º. Dar ciência do lançamento do Imposto sobre a Propriedade Predial e Territorial Urbana – IPTU, referente ao exercício de 2018, através do edital anexo.

Art. 2º. Esta portaria entra em vigor na data de sua publicação.

Patos/PB, 01 de maio de 2018.

LAÍS NUNES PEREIRA  
DIRETORA DE ADMINISTRAÇÃO TRIBUTÁRIA

PREFEITURA MUNICIPAL DE PATOS  
SECRETARIA DE FINANÇAS  
DIRETORIA DE ADMINISTRAÇÃO TRIBUTÁRIA - DAT

COM FULCRO NO ARTIGO 285, INCISO III, DA LEI COMPLEMENTAR N.º 004/2017, CONSIDERAM-SE NOTIFICADOS PARA RECOLHIMENTO, NOS PRAZOS FIXADOS EM CALENDÁRIO FISCAL, OU APRESENTAÇÃO DE RECLAMAÇÃO, NOS TERMOS DO ARTIGO 190, DA ALUDIDA LEI, OS SEQUINTEIS CONTRIBUINTE DO IMPOSTO SOBRE A PROPRIEDADE PREDIAL E TERRITORIAL URBANA.



Prefeitura Municipal de Patos  
Secretaria de Finanças  
Diretoria de Administração Tributária

Cód. Proprietário	Dados do Imóvel	
	Localização Cartográfica	Valor IPTU
167407	11.003.106.0011.000.0	0,00
117308	11.004.059.0005.000.0	0,00
100007	11.005.007.0002.000.0	58,74
228125	11.005.007.0003.000.0	154,20
245967	11.005.007.0004.000.0	207,96
120771	11.005.007.0005.000.0	141,95
204354	11.005.007.0006.000.0	200,52
144039	11.005.007.0007.000.0	123,64
212139	11.005.007.0008.000.0	117,05
120775	11.005.007.0009.000.0	233,47
108874	11.005.007.0010.000.0	155,40
211171	11.005.007.0011.000.0	95,86
215245	11.005.007.0012.000.0	148,91
141619	11.005.007.0013.000.0	32,44
155506	11.005.007.0014.000.0	64,57
120783	11.005.007.0015.000.0	38,13
120783	11.005.007.0016.000.0	163,22
120783	11.005.007.0017.000.0	98,03
133606	11.005.007.0018.000.0	54,94
120785	11.005.007.0019.000.0	180,59
120786	11.005.008.0001.000.0	100,46
120818	11.005.008.0002.000.0	118,50
120788	11.005.008.0003.000.0	113,29
202043	11.005.008.0004.000.0	61,92
120977	11.005.008.0005.000.0	170,68
120791	11.005.008.0006.000.0	94,86
120791	11.005.008.0006.000.0	94,86
166234	11.005.008.0007.000.0	151,49
191405	11.005.008.0008.000.0	150,85
228762	11.005.008.0009.000.0	67,50
217334	11.005.008.0010.000.0	195,09
120797	11.005.008.0011.000.0	103,33
120798	11.005.008.0012.000.0	83,64
133858	11.005.008.0013.000.0	93,43
120800	11.005.008.0014.000.0	76,85
136644	11.005.008.0015.000.0	170,29
150868	11.005.008.0016.000.0	202,09
240387	11.005.008.0017.000.0	21,08
120803	11.005.008.0018.000.0	21,10
191405	11.005.008.0019.000.0	21,11
166234	11.005.008.0020.000.0	21,14
124680	11.005.008.0021.000.0	21,39
138183	11.005.008.0022.000.0	0,00
245109	11.005.008.0022.000.0	36,16
137112	11.005.008.0023.000.0	29,35
120809	11.005.008.0024.000.0	32,39
120809	11.005.008.0024.000.0	32,39
120809	11.005.008.0024.000.0	32,39
204201	11.005.008.0025.000.0	62,93
206338	11.005.008.0026.000.0	60,30
120812	11.005.008.0027.000.0	22,73
120812	11.005.008.0027.000.0	22,73
120813	11.005.008.0030.000.0	83,51
194446	11.005.008.0031.000.0	23,58
194446	11.005.008.0031.000.0	23,58
120815	11.005.008.0032.000.0	21,08
120815	11.005.008.0032.000.0	21,08
120815	11.005.008.0032.000.0	21,08



Prefeitura Municipal de Patos
Secretaria de Finanças
Diretoria de Administração Tributária

Table with 3 columns: Cód. Proprietário, Localização Cartográfica, Valor IPTU. Lists property records for Patos.



Prefeitura Municipal de Patos
Secretaria de Finanças
Diretoria de Administração Tributária

Table with 3 columns: Cód. Proprietário, Localização Cartográfica, Valor IPTU. Lists property records for Patos.



Prefeitura Municipal de Patos
Secretaria de Finanças
Diretoria de Administração Tributária

Table with 3 columns: Cód. Proprietário, Localização Cartográfica, Valor IPTU. Lists property records for Patos.



Prefeitura Municipal de Patos
Secretaria de Finanças
Diretoria de Administração Tributária

Table with 3 columns: Cód. Proprietário, Localização Cartográfica, Valor IPTU. Lists property records for Patos.



**Prefeitura Municipal de Patos**  
Secretaria de Finanças  
Diretoria de Administração Tributária

Dados do Imóvel		
Cód. Proprietário	Localização Cartográfica	Valor IPTU
120983	11.005.015.0009.000.0	28,61
120984	11.005.015.0010.000.0	132,31
150884	11.005.015.0011.201.0	65,08
150884	11.005.015.0011.202.0	69,16
121047	11.005.015.0012.000.0	26,58
120986	11.005.015.0013.000.0	21,14
120987	11.005.015.0014.000.0	107,41
120988	11.005.015.0015.000.0	130,74
120989	11.005.015.0016.000.0	82,37
120990	11.005.015.0017.000.0	139,07
205446	11.005.015.0018.000.0	133,20
120992	11.005.015.0019.000.0	21,14
120993	11.005.015.0020.000.0	139,91
255510	11.005.015.0021.000.0	183,05
120995	11.005.015.0022.000.0	89,76
108242	11.005.015.0023.000.0	218,05
123548	11.005.015.0024.000.0	164,64
120998	11.005.015.0025.000.0	21,12
124462	11.005.015.0026.000.0	55,39
150885	11.005.015.0027.000.0	119,89
4571	11.005.015.0028.200.0	0,00
4571	11.005.015.0028.201.0	54,31
4571	11.005.015.0028.202.0	54,31
121001	11.005.016.0001.000.0	146,14
121003	11.005.016.0002.000.0	289,59
121004	11.005.016.0003.000.0	247,01
150883	11.005.016.0004.201.0	26,28
150883	11.005.016.0004.202.0	105,38
150883	11.005.016.0004.203.0	32,37
150883	11.005.016.0004.204.0	141,59
150883	11.005.016.0004.205.0	32,37
150883	11.005.016.0004.206.0	141,59
150883	11.005.016.0005.201.0	377,23
150883	11.005.016.0005.202.0	599,16
103872	11.005.016.0005.203.0	327,99
121005	11.005.016.0006.000.0	141,73
121005	11.005.016.0006.000.0	141,73
122554	11.005.016.0007.000.0	49,78
178729	11.005.016.0008.200.0	0,00
178729	11.005.016.0008.201.0	327,49
178729	11.005.016.0008.202.0	418,90
178729	11.005.016.0008.203.0	418,90
150200	11.005.016.0009.000.0	244,81
150889	11.005.016.0010.201.0	135,89
150889	11.005.016.0010.202.0	140,64
150889	11.005.016.0010.203.0	140,64
234675	11.005.016.0011.000.0	33,70
121009	11.005.016.0012.000.0	1.110,23
122697	11.005.016.0013.000.0	151,95
121011	11.005.016.0014.000.0	312,81
121012	11.005.016.0015.000.0	123,18
150890	11.005.016.0016.201.0	205,20
150890	11.005.016.0016.202.0	286,47
	11.005.016.0017.200.0	0,00
150891	11.005.016.0017.201.0	82,21
150891	11.005.016.0017.202.0	270,90
150891	11.005.016.0017.203.0	141,79
150891	11.005.016.0017.204.0	192,33



**Prefeitura Municipal de Patos**  
Secretaria de Finanças  
Diretoria de Administração Tributária

Dados do Imóvel		
Cód. Proprietário	Localização Cartográfica	Valor IPTU
121040	11.005.018.0006.000.0	214,22
101225	11.005.018.0007.000.0	82,58
101225	11.005.018.0008.000.0	76,07
101225	11.005.018.0009.000.0	76,07
101225	11.005.018.0010.000.0	76,07
101225	11.005.018.0011.000.0	76,07
101225	11.005.018.0012.000.0	76,07
175693	11.005.018.0013.000.0	76,07
114181	11.005.018.0015.000.0	48,69
164653	11.005.018.0016.000.0	53,70
106117	11.005.018.0017.000.0	60,23
106117	11.005.018.0018.000.0	48,69
214598	11.005.018.0020.000.0	32.440,45
150898	11.005.019.0001.000.0	545,96
121041	11.005.019.0002.000.0	102,64
121046	11.005.019.0003.000.0	40,57
121046	11.005.019.0004.000.0	78,84
121046	11.005.019.0005.000.0	51,82
121046	11.005.019.0006.000.0	743,19
121047	11.005.019.0007.000.0	32,80
121048	11.005.020.0001.000.0	375,16
121050	11.005.020.0002.000.0	21,36
121050	11.005.020.0003.000.0	189,21
121051	11.005.020.0004.000.0	0,00
227736	11.005.020.0004.000.0	276,24
121052	11.005.020.0005.000.0	254,97
133696	11.005.020.0006.000.0	147,37
121054	11.005.020.0007.000.0	480,83
150899	11.005.020.0008.201.0	247,09
150899	11.005.020.0008.202.0	303,97
150899	11.005.020.0008.203.0	248,41
150900	11.005.020.0009.201.0	44,78
100186	11.005.020.0009.202.0	44,91
100186	11.005.020.0009.203.0	44,91
100186	11.005.020.0009.204.0	37,57
150900	11.005.020.0009.205.0	37,57
100186	11.005.020.0009.206.0	59,20
100186	11.005.020.0009.207.0	59,20
100186	11.005.020.0009.208.0	59,20
100186	11.005.020.0009.209.0	59,20
150900	11.005.020.0009.210.0	59,20
121055	11.005.020.0010.000.0	323,23
121055	11.005.020.0010.000.0	323,23
121055	11.005.020.0010.000.0	323,23
190253	11.005.021.0001.000.0	254,04
121057	11.005.021.0002.000.0	93,90
121058	11.005.021.0003.000.0	72,29
121059	11.005.021.0004.000.0	66,76
121060	11.005.021.0005.000.0	63,94
121061	11.005.021.0006.000.0	113,87
128325	11.005.021.0007.000.0	73,67
122147	11.005.021.0008.000.0	75,60
121064	11.005.021.0009.000.0	104,18
149956	11.005.021.0010.000.0	73,65
209259	11.005.021.0011.000.0	62,42
209259	11.005.021.0011.200.0	0,00
209259	11.005.021.0011.201.0	43,31
209446	11.005.021.0011.202.0	53,58



**Prefeitura Municipal de Patos**  
Secretaria de Finanças  
Diretoria de Administração Tributária

Dados do Imóvel		
Cód. Proprietário	Localização Cartográfica	Valor IPTU
150891	11.005.016.0017.205.0	191,52
150891	11.005.016.0017.206.0	39,01
150891	11.005.016.0017.207.0	197,05
121013	11.005.016.0019.000.0	153,50
121014	11.005.016.0020.000.0	92,11
122697	11.005.016.0021.000.0	56,36
234675	11.005.016.0022.000.0	34,42
121321	11.005.016.0023.000.0	31,28
234676	11.005.016.0024.000.0	31,28
234676	11.005.016.0025.000.0	31,28
115057	11.005.016.0026.000.0	130,96
200651	11.005.016.0027.000.0	30,08
175744	11.005.016.0028.000.0	27,11
122554	11.005.016.0029.000.0	27,11
110577	11.005.016.0030.000.0	39,88
234679	11.005.016.0031.000.0	29,85
150200	11.005.017.0001.000.0	165,42
227283	11.005.017.0002.000.0	484,36
121018	11.005.017.0003.000.0	319,05
	11.005.017.0004.200.0	0,00
173696	11.005.017.0004.201.0	334,01
173696	11.005.017.0004.202.0	362,89
150200	11.005.017.0005.000.0	1.513,47
121021	11.005.017.0006.000.0	388,07
121025	11.005.017.0007.000.0	514,50
121025	11.005.017.0008.000.0	347,41
150893	11.005.017.0009.201.0	166,71
150893	11.005.017.0009.202.0	174,04
150894	11.005.017.0010.000.0	143,36
185237	11.005.017.0011.000.0	125,81
150200	11.005.017.0012.000.0	156,92
4457	11.005.017.0013.000.0	56,74
239903	11.005.017.0014.000.0	444,76
121029	11.005.017.0015.000.0	458,97
121030	11.005.017.0016.000.0	324,30
121032	11.005.017.0017.000.0	0,00
174068	11.005.017.0017.000.0	538,96
200949	11.005.017.0018.000.0	95,04
150895	11.005.017.0020.201.0	155,03
150895	11.005.017.0020.202.0	159,92
150895	11.005.017.0020.203.0	323,76
121034	11.005.017.0021.000.0	262,53
121037	11.005.017.0022.000.0	56,74
121036	11.005.017.0023.000.0	59,68
121037	11.005.017.0024.000.0	31,46
121013	11.005.017.0025.000.0	76,80
173361	11.005.017.0026.000.0	144,56
121321	11.005.017.0027.000.0	107,76
121321	11.005.017.0028.000.0	75,12
121321	11.005.017.0029.000.0	75,12
200949	11.005.017.0030.000.0	95,04
200949	11.005.017.0031.000.0	133,23
111989	11.005.017.0032.000.0	163,73
124217	11.005.018.0001.000.0	5.078,59
101225	11.005.018.0002.000.0	986,21
101225	11.005.018.0003.000.0	125,66
101225	11.005.018.0004.000.0	819,67
121039	11.005.018.0005.000.0	784,04



**Prefeitura Municipal de Patos**  
Secretaria de Finanças  
Diretoria de Administração Tributária

Dados do Imóvel		
Cód. Proprietário	Localização Cartográfica	Valor IPTU
109951	11.005.021.0012.000.0	91,37
121068	11.005.021.0013.000.0	95,48
121069	11.005.021.0014.000.0	21,10
139519	11.005.021.0015.000.0	88,89
121071	11.005.021.0016.000.0	59,19
140736	11.005.021.0017.000.0	61,18
166771	11.005.021.0018.000.0	65,97
121074	11.005.021.0019.000.0	21,11
121075	11.005.021.0020.000.0	89,36
121076	11.005.021.0021.000.0	69,12
121077	11.005.021.0022.000.0	21,11
121078	11.005.021.0023.000.0	91,53
100378	11.005.022.0001.000.0	235,51
176792	11.005.022.0002.000.0	179,38
133205	11.005.022.0003.000.0	322,76
109327	11.005.022.0004.000.0	197,36
121084	11.005.022.0005.000.0	110,04
121085	11.005.022.0006.000.0	104,57
121086	11.005.022.0007.000.0	176,91
121087	11.005.022.0008.000.0	242,81
150901	11.005.022.0009.201.0	293,57
150901	11.005.022.0009.202.0	373,29
121088	11.005.022.0010.000.0	32,99
121089	11.005.022.0011.000.0	135,08
124178	11.005.022.0012.000.0	140,53
105801	11.005.022.0013.000.0	105,41
105801	11.005.022.0014.000.0	92,56
105801	11.005.022.0015.000.0	88,86
105801	11.005.022.0016.000.0	89,87
105801	11.005.022.0017.000.0	84,49
105801	11.005.022.0018.000.0	30,68
105801	11.005.022.0019.000.0	44,42
200749	11.005.022.0020.000.0	163,01
121099	11.005.022.0021	



Prefeitura Municipal de Patos
Secretaria de Finanças
Diretoria de Administração Tributária

Table with 3 columns: Cód. Proprietário, Localização Cartográfica, Valor IPTU. Lists property details for Patos, including owner codes and tax values.



Prefeitura Municipal de Patos
Secretaria de Finanças
Diretoria de Administração Tributária

Table with 3 columns: Cód. Proprietário, Localização Cartográfica, Valor IPTU. Lists property details for Patos, including owner codes and tax values.



Prefeitura Municipal de Patos
Secretaria de Finanças
Diretoria de Administração Tributária

Table with 3 columns: Cód. Proprietário, Localização Cartográfica, Valor IPTU. Lists property details for Patos, including owner codes and tax values.



Prefeitura Municipal de Patos
Secretaria de Finanças
Diretoria de Administração Tributária

Table with 3 columns: Cód. Proprietário, Localização Cartográfica, Valor IPTU. Lists property details for Patos, including owner codes and tax values.





**Prefeitura Municipal de Patos**  
Secretaria de Finanças  
Diretoria de Administração Tributária

Dados do Imóvel		
Cód. Proprietário	Localização Cartográfica	Valor IPTU
167098	11.005.026.0022.000.0	90,33
138183	11.005.026.0023.000.0	147,59
121317	11.005.026.0024.000.0	170,53
106744	11.005.026.0025.000.0	170,74
167410	11.005.026.0026.000.0	143,39
121320	11.005.026.0027.000.0	105,38
121321	11.005.026.0028.000.0	41,89
121322	11.005.026.0029.000.0	21,09
121323	11.005.026.0030.000.0	21,11
121324	11.005.026.0031.000.0	112,97
121325	11.005.026.0032.000.0	21,09
104057	11.005.026.0033.000.0	32,26
150915	11.005.026.0034.201.0	152,81
150915	11.005.026.0034.202.0	156,43
181439	11.005.026.0035.000.0	132,74
121327	11.005.026.0036.000.0	164,95
121330	11.005.026.0037.000.0	92,50
121331	11.005.026.0038.000.0	121,61
121332	11.005.026.0039.000.0	150,75
125076	11.005.026.0040.000.0	134,71
121334	11.005.026.0041.000.0	139,14
121446	11.005.026.0042.000.0	119,67
121336	11.005.026.0043.000.0	21,15
121337	11.005.026.0044.000.0	56,55
121338	11.005.026.0045.000.0	32,88
121339	11.005.026.0046.000.0	21,14
102284	11.005.026.0047.000.0	21,47
121341	11.005.026.0048.000.0	156,08
121342	11.005.026.0049.000.0	144,09
121343	11.005.026.0050.000.0	21,15
121344	11.005.026.0051.000.0	21,04
121345	11.005.026.0052.000.0	21,14
121345	11.005.026.0052.000.0	21,14
121345	11.005.026.0052.000.0	21,14
121346	11.005.026.0053.000.0	21,10
121347	11.005.026.0054.000.0	23,35
121348	11.005.026.0055.000.0	90,02
121349	11.005.026.0056.000.0	80,49
121350	11.005.026.0057.000.0	51,82
121351	11.005.026.0058.000.0	79,84
	11.005.026.0059.200.0	0,00
142765	11.005.026.0059.201.0	56,44
142765	11.005.026.0059.202.0	39,59
142765	11.005.026.0059.203.0	29,63
150916	11.005.026.0059.204.0	29,15
150916	11.005.026.0059.205.0	23,54
150916	11.005.026.0059.206.0	21,17
123560	11.005.026.0060.000.0	143,20
138183	11.005.026.0061.000.0	65,19
120832	11.005.026.0062.000.0	59,26
121358	11.005.026.0063.000.0	63,52
138183	11.005.026.0064.000.0	21,11
121360	11.005.026.0065.000.0	40,42
121361	11.005.026.0066.000.0	31,67
212220	11.005.028.0001.000.0	90,02
121363	11.005.028.0002.000.0	54,74
121363	11.005.028.0002.000.0	54,74



**Prefeitura Municipal de Patos**  
Secretaria de Finanças  
Diretoria de Administração Tributária

Dados do Imóvel		
Cód. Proprietário	Localização Cartográfica	Valor IPTU
121419	11.005.029.0001.000.0	38,48
121417	11.005.029.0002.000.0	110,60
121418	11.005.029.0003.000.0	40,53
121419	11.005.029.0004.000.0	61,90
121420	11.005.029.0005.000.0	70,59
123374	11.005.029.0006.000.0	77,30
121422	11.005.029.0007.000.0	130,72
121422	11.005.029.0007.000.0	130,72
121422	11.005.029.0007.000.0	130,72
121423	11.005.029.0008.000.0	91,68
121424	11.005.029.0009.000.0	88,30
121425	11.005.029.0010.000.0	99,31
121426	11.005.029.0011.000.0	77,08
121427	11.005.029.0012.000.0	65,34
194626	11.005.029.0013.000.0	145,51
121428	11.005.029.0014.000.0	76,83
224528	11.005.029.0015.000.0	78,84
121430	11.005.029.0016.000.0	150,25
121431	11.005.029.0017.000.0	70,89
120897	11.005.029.0018.000.0	21,10
120897	11.005.029.0019.000.0	21,10
120897	11.005.029.0020.000.0	21,09
121435	11.005.029.0021.000.0	26,06
163279	11.005.029.0022.000.0	47,95
121437	11.005.029.0023.000.0	127,75
225512	11.005.029.0024.000.0	208,34
166198	11.005.029.0025.000.0	3.502,80
166198	11.005.029.0026.000.0	1.428,46
121441	11.005.030.0001.000.0	35,02
121442	11.005.030.0002.000.0	115,92
121443	11.005.030.0003.000.0	119,64
150917	11.005.030.0004.201.0	152,95
150917	11.005.030.0004.202.0	161,33
121444	11.005.030.0005.000.0	21,10
121445	11.005.030.0006.000.0	21,10
121446	11.005.030.0007.000.0	116,04
132929	11.005.030.0008.000.0	168,16
121448	11.005.030.0009.000.0	51,20
121449	11.005.030.0010.000.0	21,09
121450	11.005.030.0011.000.0	106,96
170879	11.005.030.0012.000.0	76,36
121452	11.005.030.0013.000.0	125,95
141742	11.005.030.0014.000.0	25,64
121454	11.005.030.0015.000.0	255,12
151885	11.005.030.0016.000.0	287,65
121456	11.005.030.0017.000.0	173,96
173634	11.005.030.0018.000.0	115,20
121458	11.005.030.0019.000.0	21,09
150918	11.005.030.0020.201.0	273,66
150918	11.005.030.0020.202.0	312,57
150918	11.005.030.0020.203.0	250,54
121459	11.005.030.0021.000.0	78,97
121459	11.005.030.0021.000.0	78,97
121459	11.005.030.0021.000.0	78,97
121460	11.005.030.0022.000.0	23,80
127560	11.005.030.0023.000.0	482,83
151862	11.005.030.0025.000.0	146,66



**Prefeitura Municipal de Patos**  
Secretaria de Finanças  
Diretoria de Administração Tributária

Dados do Imóvel		
Cód. Proprietário	Localização Cartográfica	Valor IPTU
121364	11.005.028.0003.000.0	39,03
121365	11.005.028.0004.000.0	35,36
230745	11.005.028.0006.000.0	414,64
121367	11.005.028.0007.000.0	118,64
139929	11.005.028.0008.000.0	21,10
121364	11.005.028.0009.000.0	25,46
121370	11.005.028.0010.000.0	30,05
245813	11.005.028.0011.000.0	0,00
245813	11.005.028.0011.000.0	65,42
124880	11.005.028.0012.000.0	33,21
123548	11.005.028.0013.000.0	120,93
100721	11.005.028.0014.000.0	41,88
121376	11.005.028.0015.000.0	41,90
121377	11.005.028.0016.000.0	37,30
108424	11.005.028.0017.000.0	21,12
108424	11.005.028.0018.000.0	21,10
121380	11.005.028.0019.000.0	26,28
121381	11.005.028.0020.000.0	21,12
124680	11.005.028.0021.000.0	21,11
121383	11.005.028.0022.000.0	74,42
121384	11.005.028.0023.000.0	142,87
121385	11.005.028.0024.000.0	78,62
121386	11.005.028.0025.000.0	90,17
150716	11.005.028.0026.000.0	72,22
121388	11.005.028.0027.000.0	77,11
105754	11.005.028.0028.000.0	88,97
121389	11.005.028.0029.000.0	53,05
121390	11.005.028.0030.000.0	54,07
127560	11.005.028.0031.000.0	21,08
121392	11.005.028.0032.000.0	36,87
121393	11.005.028.0033.000.0	26,43
137435	11.005.028.0034.000.0	48,20
137435	11.005.028.0035.000.0	27,89
121396	11.005.028.0036.000.0	119,51
121396	11.005.028.0036.000.0	119,51
121396	11.005.028.0036.000.0	119,51
137651	11.005.028.0037.000.0	45,23
121398	11.005.028.0038.000.0	50,60
121399	11.005.028.0039.000.0	77,09
121400	11.005.028.0040.000.0	95,96
121401	11.005.028.0041.000.0	49,55
149996	11.005.028.0042.000.0	69,90
121403	11.005.028.0043.000.0	31,25
121404	11.005.028.0044.000.0	74,57
121404	11.005.028.0044.000.0	74,57
121404	11.005.028.0044.000.0	74,57
216633	11.005.028.0045.000.0	61,10
121406	11.005.028.0046.000.0	89,14
121407	11.005.028.0047.000.0	195,66
121408	11.005.028.0048.000.0	165,53
121414	11.005.028.0049.000.0	88,23
137435	11.005.028.0050.000.0	21,09
137435	11.005.028.0051.000.0	21,10
137435	11.005.028.0052.000.0	21,10
121413	11.005.028.0053.000.0	298,73
121414	11.005.028.0054.000.0	46,34
212220	11.005.028.0055.000.0	21,12



**Prefeitura Municipal de Patos**  
Secretaria de Finanças  
Diretoria de Administração Tributária

Dados do Imóvel		
Cód. Proprietário	Localização Cartográfica	Valor IPTU
121463	11.005.030.0026.000.0	153,65
121464	11.005.030.0027.000.0	98,83
121465	11.005.030.0028.000.0	272,91
121466	11.005.030.0029.000.0	323,61
166198	11.005.030.0030.000.0	561,26
	11.005.030.0031.200.0	0,00
150919	11.005.030.0031.201.0	102,73
150919	11.005.030.0031.202.0	225,60
121468	11.005.030.0032.000.0	42,48
121469	11.005.030.0033.000.0	300,97
121470	11.005.030.0034.000.0	89,66
131674	11.005.030.0035.000.0	237,64
121472	11.005.030.0036.000.0	144,36
150920	11.005.030.0037.201.0	217,64
150920	11.005.030.0037.202.0	294,14
150920	11.005.030.0037.203.0	294,14
150921	11.005.030.0038.201.0	238,08
150921	11.005.030.0038.202.0	319,76
150921	11.005.030.0038.203.0	319,76
121473	11.005.030.0039.000.0	149,56
150922	11.005.030.0040.201.0	143,09
121474	11.005.030.0040.202.0	166,41
121474	11.005.030.0040.203.0	166,41
150923	11.005.030.0041.201.0	57,54
150924	11.005.030.0041.202.0	39,03
150925	11.005.030.0041.203.0	35,01
101556	11.005.030.0041.204.0	72,00
150927	11.005.030.0041.205.0	108,74
150928	11.005.030.0041.206.0	145,62
150929	11.005.030.0041.207.0	108,74
150930	11.005.030.0041.208.0	145,62
154238	11.005.030.0043.000.0	31,88
209391	11.005.030.0049.000.0	21,09
121476	11.005.030.0050.000.0	79,67
123492	11.005.030.0051.000.0	21,10
123492	11.005.030.0052.000.0	21,11
216158	11.005.030.0053.000.0	96,45
121480		



Prefeitura Municipal de Patos
Secretaria de Finanças
Diretoria de Administração Tributária

Table with 3 columns: Cód. Proprietário, Localização Cartográfica, Valor IPTU. Lists property details for Patos.



Prefeitura Municipal de Patos
Secretaria de Finanças
Diretoria de Administração Tributária

Table with 3 columns: Cód. Proprietário, Localização Cartográfica, Valor IPTU. Lists property details for Patos.



Prefeitura Municipal de Patos
Secretaria de Finanças
Diretoria de Administração Tributária

Table with 3 columns: Cód. Proprietário, Localização Cartográfica, Valor IPTU. Lists property details for Patos.



Prefeitura Municipal de Patos
Secretaria de Finanças
Diretoria de Administração Tributária

Table with 3 columns: Cód. Proprietário, Localização Cartográfica, Valor IPTU. Lists property details for Patos.





**Prefeitura Municipal de Patos**  
Secretaria de Finanças  
Diretoria de Administração Tributária

Dados do Imóvel		
Cód. Proprietário	Localização Cartográfica	Valor IPTU
150984	11.005.034.0053.000.0	21,12
121834	11.005.034.0054.000.0	21,10
150985	11.005.034.0055.000.0	21,09
150985	11.005.034.0056.000.0	21,11
150985	11.005.034.0057.000.0	29,30
150986	11.005.034.0058.000.0	99,24
150987	11.005.034.0059.000.0	562,60
150988	11.005.034.0060.000.0	156,05
150989	11.005.034.0061.000.0	45,32
117040	11.005.034.0062.000.0	21,12
121836	11.005.034.0064.000.0	152,54
113539	11.005.034.0065.000.0	121,56
121838	11.005.034.0066.000.0	21,43
121838	11.005.034.0067.000.0	21,08
121839	11.005.034.0068.000.0	21,11
121840	11.005.035.0001.000.0	58,62
121841	11.005.035.0002.000.0	286,20
121842	11.005.035.0003.000.0	68,27
121843	11.005.035.0004.000.0	52,73
121844	11.005.035.0005.000.0	46,94
121845	11.005.035.0007.000.0	32,36
121846	11.005.035.0008.000.0	63,97
121848	11.005.035.0009.000.0	38,23
121949	11.005.035.0010.000.0	23,65
121949	11.005.035.0011.000.0	106,02
150990	11.005.035.0012.000.0	111,99
121851	11.005.035.0013.000.0	35,39
139243	11.005.035.0014.000.0	42,30
121790	11.005.035.0015.000.0	28,58
135854	11.005.035.0019.000.0	31,43
121857	11.005.035.0017.000.0	43,27
121858	11.005.035.0018.000.0	32,24
121859	11.005.035.0019.000.0	40,47
121859	11.005.035.0019.201.0	79,71
165850	11.005.035.0019.202.0	39,17
121860	11.005.035.0020.000.0	26,76
121861	11.005.035.0021.000.0	80,84
121861	11.005.035.0021.000.0	80,84
121862	11.005.035.0022.000.0	38,40
105754	11.005.035.0023.000.0	38,33
121863	11.005.035.0024.000.0	46,40
121863	11.005.035.0024.000.0	46,40
121863	11.005.035.0024.000.0	46,40
234597	11.005.035.0025.000.0	22,25
121865	11.005.035.0026.000.0	118,34
121865	11.005.035.0026.000.0	118,34
121865	11.005.035.0026.000.0	118,34
121865	11.005.035.0026.000.0	118,34
149996	11.005.035.0027.000.0	21,08
121867	11.005.035.0028.000.0	22,53
258475	11.005.035.0029.000.0	35,76
125716	11.005.035.0030.000.0	21,09
150991	11.005.035.0031.000.0	50,59
150991	11.005.035.0031.000.0	50,59
128601	11.005.035.0032.000.0	67,51
128601	11.005.035.0033.000.0	66,70
121871	11.005.035.0034.000.0	22,96
187967	11.005.035.0035.000.0	27,71



**Prefeitura Municipal de Patos**  
Secretaria de Finanças  
Diretoria de Administração Tributária

Dados do Imóvel		
Cód. Proprietário	Localização Cartográfica	Valor IPTU
121921	11.005.035.0093.000.0	21,17
123492	11.005.035.0094.000.0	26,62
121923	11.005.035.0095.000.0	21,12
121927	11.005.035.0096.000.0	21,11
121925	11.005.035.0097.000.0	21,11
121926	11.005.035.0098.000.0	21,11
121927	11.005.035.0099.000.0	21,12
138183	11.005.035.0109.000.0	21,14
134366	11.005.035.0110.000.0	21,14
134366	11.005.035.0111.000.0	21,11
121931	11.005.035.0112.000.0	21,12
138183	11.005.035.0113.000.0	21,14
121933	11.005.035.0114.000.0	21,12
121934	11.005.035.0115.000.0	21,10
122417	11.005.035.0116.000.0	21,11
134658	11.005.035.0117.000.0	21,12
129922	11.005.035.0118.000.0	21,11
134658	11.005.035.0119.000.0	22,84
123473	11.005.035.0120.000.0	21,11
123473	11.005.035.0121.000.0	21,12
121943	11.005.035.0122.000.0	21,14
150990	11.005.035.0123.000.0	36,67
121943	11.005.035.0124.000.0	21,11
121943	11.005.035.0125.000.0	21,10
121943	11.005.035.0126.000.0	92,08
202806	11.005.035.0127.000.0	21,12
202806	11.005.035.0128.000.0	21,09
121946	11.005.035.0129.000.0	21,11
100721	11.005.035.0130.000.0	21,11
100721	11.005.035.0131.000.0	21,17
121949	11.005.035.0132.000.0	21,10
133941	11.005.036.0001.000.0	300,96
151078	11.005.036.0002.000.0	126,50
120824	11.005.036.0003.000.0	21,15
150996	11.005.036.0004.000.0	92,27
121951	11.005.036.0005.000.0	82,54
121952	11.005.036.0006.000.0	33,88
150997	11.005.036.0007.000.0	93,99
173249	11.005.036.0008.000.0	80,12
124680	11.005.036.0009.000.0	101,63
150999	11.005.036.0010.000.0	307,33
151000	11.005.036.0011.201.0	116,33
151000	11.005.036.0011.202.0	316,92
151001	11.005.036.0012.000.0	314,14
151002	11.005.036.0013.000.0	54,11
121203	11.005.036.0014.000.0	73,90
151003	11.005.036.0015.000.0	140,84
151004	11.005.036.0016.000.0	24,76
151005	11.005.036.0017.000.0	21,17
151006	11.005.036.0018.000.0	53,02
228305	11.005.036.0019.000.0	79,25
151007	11.005.036.0020.000.0	163,91
100765	11.005.036.0021.000.0	65,81
121952	11.005.036.0022.000.0	164,23
122690	11.005.036.0023.000.0	123,89
121955	11.005.036.0024.000.0	139,55
151010	11.005.036.0025.000.0	93,73
151011	11.005.036.0026.000.0	28,18



**Prefeitura Municipal de Patos**  
Secretaria de Finanças  
Diretoria de Administração Tributária

Dados do Imóvel		
Cód. Proprietário	Localização Cartográfica	Valor IPTU
124177	11.005.035.0036.000.0	21,12
121874	11.005.035.0037.000.0	21,10
121875	11.005.035.0038.000.0	60,99
141968	11.005.035.0039.000.0	23,85
220588	11.005.035.0040.000.0	135,17
121878	11.005.035.0042.000.0	125,63
121879	11.005.035.0043.000.0	41,95
121880	11.005.035.0044.000.0	44,81
121881	11.005.035.0045.000.0	38,05
121882	11.005.035.0046.000.0	34,37
121883	11.005.035.0047.000.0	40,44
121883	11.005.035.0047.000.0	40,44
121883	11.005.035.0047.000.0	40,44
121883	11.005.035.0047.000.0	40,44
219344	11.005.035.0048.000.0	109,87
121885	11.005.035.0049.000.0	92,78
114905	11.005.035.0050.000.0	159,89
121887	11.005.035.0050.000.0	23,77
124482	11.005.035.0060.000.0	22,75
140996	11.005.035.0061.000.0	21,12
121890	11.005.035.0062.000.0	21,14
121891	11.005.035.0063.000.0	21,08
121892	11.005.035.0064.000.0	21,08
121893	11.005.035.0065.000.0	26,23
238733	11.005.035.0066.000.0	25,24
121895	11.005.035.0067.000.0	28,62
121895	11.005.035.0067.000.0	28,62
121895	11.005.035.0067.000.0	28,62
121895	11.005.035.0067.000.0	28,62
151885	11.005.035.0068.000.0	27,12
138183	11.005.035.0069.000.0	21,14
138183	11.005.035.0070.000.0	21,15
121899	11.005.035.0071.000.0	0,00
121899	11.005.035.0071.000.0	44,47
121899	11.005.035.0071.000.0	44,47
121900	11.005.035.0072.000.0	57,76
121900	11.005.035.0072.000.0	57,76
121900	11.005.035.0072.000.0	57,76
121900	11.005.035.0072.000.0	57,76
152020	11.005.035.0073.000.0	21,10
121902	11.005.035.0074.000.0	21,15
121903	11.005.035.0075.000.0	26,91
121905	11.005.035.0076.000.0	28,25
142408	11.005.035.0077.000.0	21,14
123492	11.005.035.0079.000.0	21,14
121908	11.005.035.0080.000.0	26,76
121909	11.005.035.0081.000.0	21,31
121910	11.005.035.0082.000.0	28,42
121911	11.005.035.0083.000.0	32,35
123473	11.005.035.0084.000.0	21,09
123492	11.005.035.0085.000.0	21,12
123492	11.005.035.0086.000.0	30,52
121915	11.005.035.0087.000.0	45,77
121918	11.005.035.0088.000.0	21,10
123492	11.005.035.0089.000.0	21,08
121918	11.005.035.0090.000.0	21,11
123492	11.005.035.0091.000.0	21,15
123492	11.005.035.0092.000.0	21,12



**Prefeitura Municipal de Patos**  
Secretaria de Finanças  
Diretoria de Administração Tributária

Dados do Imóvel		
Cód. Proprietário	Localização Cartográfica	Valor IPTU
123826	11.005.036.0027.000.0	34,02
123826	11.005.036.0028.000.0	31,94
121959	11.005.036.0029.000.0	25,67
121960	11.005.036.0030.000.0	34,84
123826	11.005.036.0031.000.0	21,17
123826	11.005.036.0032.000.0	25,51
121968	11.005.036.0033.000.0	21,10
151012	11.005.036.0034.000.0	30,66
151013	11.005.036.0035.000.0	61,68
255935	11.005.036.0036.000.0	66,40
151014	11.005.036.0037.201.0	743,27
121963	11.005.036.0038.000.0	22,78
121964	11.005.036.0039.000.0	54,60
151015	11.005.036.0040.000.0	81,44
151016	11.005.036.0041.000.0	90,13
121965	11.005.036.0042.000.0	91,65
151017	11.005.036.0043.201.0	82,08
151017	11.005.036.0043.202.0	92,87
151017	11.005.036.0043.203.0	87,29
121966	11.005.036.0044.000.0	34,94
121966	11.005.036.0044.000.0	34,94
121966	11.005.036.0044.000.0	34,94
121967	11.005.036.0045.000.0	92,75
121967	11.005.036.0045.000.0	92,75
121967	11.005.036.0045.000.0	92,75
151018	11.005.036.0046.000.0	21,41
121968	11.005.036.0047.000.0	21,14
121968	11.005.036.0048.000.0	25,54
121968	11.005.036.0049.000.0	21,12
123491	11.005.036.0050.000.0	0,00
121968	11.005.036.0051.000.0	21,09
138623	11.005.036.0052.000.0	21,11
138623	11.005.036.0053.000.0	54,01
155637	11.005.036.0054.000.0	25,04
129413	11.005.036.0057.000.0	



**Prefeitura Municipal de Patos**  
Secretaria de Finanças  
Diretoria de Administração Tributária

Dados do Imóvel		
Cód. Proprietário	Localização Cartográfica	Valor IPTU
1151030	11.005.036.0080.000.0	21,12
121984	11.005.036.0081.000.0	0,00
151031	11.005.036.0082.000.0	153,56
142259	11.005.036.0083.000.0	45,87
151032	11.005.036.0084.000.0	64,63
121974	11.005.036.0085.000.0	152,87
121979	11.005.036.0086.000.0	71,36
121774	11.005.036.0087.000.0	23,18
121980	11.005.036.0088.000.0	22,25
121980	11.005.036.0089.000.0	21,09
121980	11.005.036.0090.000.0	33,13
151033	11.005.036.0091.000.0	44,80
151034	11.005.036.0092.000.0	113,73
151035	11.005.036.0093.000.0	182,33
150966	11.005.036.0094.000.0	144,21
223531	11.005.036.0095.000.0	92,31
120824	11.005.036.0096.000.0	53,11
121983	11.005.036.0097.000.0	111,43
151037	11.005.036.0098.000.0	34,73
121984	11.005.036.0099.000.0	0,00
151038	11.005.036.0100.201.0	29,30
151038	11.005.036.0100.202.0	51,11
121953	11.005.036.0101.000.0	21,14
151039	11.005.037.0001.000.0	140,57
118563	11.005.037.0002.000.0	127,22
118563	11.005.037.0002.000.0	127,22
121985	11.005.037.0003.000.0	612,42
151041	11.005.037.0004.000.0	22,74
149596	11.005.037.0005.000.0	95,26
151042	11.005.037.0006.000.0	166,99
151043	11.005.037.0007.000.0	141,45
151044	11.005.037.0008.000.0	323,89
134671	11.005.037.0009.000.0	136,55
151045	11.005.037.0010.000.0	465,01
209146	11.005.037.0011.000.0	242,98
209146	11.005.037.0011.000.0	242,98
209146	11.005.037.0011.000.0	242,98
151046	11.005.037.0012.000.0	130,71
121988	11.005.037.0013.000.0	21,11
151047	11.005.037.0014.000.0	68,77
151048	11.005.037.0015.000.0	21,11
122424	11.005.037.0016.000.1	110,04
151049	11.005.037.0017.000.0	38,64
151050	11.005.037.0018.000.0	108,64
121990	11.005.037.0019.000.0	288,69
121990	11.005.037.0019.000.0	288,69
121991	11.005.037.0020.000.0	42,44
170598	11.005.037.0021.000.0	88,93
151043	11.005.037.0022.000.0	34,69
151052	11.005.037.0023.000.0	118,60
151053	11.005.037.0024.000.0	90,01
151054	11.005.037.0025.000.0	141,84
122424	11.005.037.0026.000.0	115,24
109915	11.005.037.0027.000.0	160,89
105801	11.005.037.0028.000.0	216,12
174993	11.005.037.0029.000.0	38,92
100721	11.005.037.0030.000.0	247,17



**Prefeitura Municipal de Patos**  
Secretaria de Finanças  
Diretoria de Administração Tributária

Dados do Imóvel		
Cód. Proprietário	Localização Cartográfica	Valor IPTU
112513	11.005.040.0004.202.0	52,75
112513	11.005.040.0004.203.0	90,23
112513	11.005.040.0004.204.0	90,23
112513	11.005.040.0004.205.0	60,95
112513	11.005.040.0004.206.0	59,05
112513	11.005.040.0004.207.0	59,05
112513	11.005.040.0004.208.0	59,05
112513	11.005.040.0004.209.0	59,05
112513	11.005.040.0004.210.0	80,95
112513	11.005.040.0004.211.0	59,05
112513	11.005.040.0004.212.0	59,05
112513	11.005.040.0004.213.0	59,05
112513	11.005.040.0004.214.0	59,05
112513	11.005.040.0004.215.0	60,95
112513	11.005.040.0004.216.0	59,05
112513	11.005.040.0004.217.0	59,05
112513	11.005.040.0004.218.0	59,05
112513	11.005.040.0004.219.0	59,05
161979	11.005.040.0005.000.0	352,50
149996	11.005.040.0006.000.0	428,59
123595	11.005.040.0007.000.0	393,66
151078	11.005.040.0008.201.0	88,58
151078	11.005.040.0008.202.0	105,42
151078	11.005.040.0008.203.0	105,42
151079	11.005.040.0009.000.0	151,02
112513	11.005.040.9999.000.0	114,87
114181	11.005.041.0001.000.0	458,74
122028	11.005.041.0002.000.0	611,45
173219	11.005.041.0003.000.0	98,08
104060	11.005.041.0004.000.0	375,36
122033	11.005.041.0005.000.0	316,70
122035	11.005.041.0006.000.0	371,51
122038	11.005.041.0007.000.0	139,68
122039	11.005.041.0008.000.0	164,27
122040	11.005.041.0009.000.0	98,82
122041	11.005.041.0010.000.0	149,83
122042	11.005.041.0011.000.0	152,63
122043	11.005.041.0012.000.0	283,56
108117	11.005.041.0013.000.0	0,00
151080	11.005.041.0014.201.0	339,33
151080	11.005.041.0014.202.0	81,15
122045	11.005.041.0015.000.0	172,07
122046	11.005.041.0016.000.0	65,10
133803	11.005.041.0017.000.0	548,15
122052	11.005.041.0018.000.0	299,49
122052	11.005.041.0019.000.0	271,18
122052	11.005.041.0020.000.0	232,10
122053	11.005.041.0021.000.0	281,11
122055	11.005.041.0022.000.0	29,55
167486	11.005.041.0023.000.0	113,71
167486	11.005.041.0024.000.0	30,30
167486	11.005.041.0025.000.0	24,44
122059	11.005.041.0026.000.0	44,32
122060	11.005.041.0027.000.0	30,02
147521	11.005.041.0028.000.0	71,36
124482	11.005.041.0029.000.0	147,85
147521	11.005.041.0030.000.0	30,73
167486	11.005.041.0031.000.0	21,10



**Prefeitura Municipal de Patos**  
Secretaria de Finanças  
Diretoria de Administração Tributária

Dados do Imóvel		
Cód. Proprietário	Localização Cartográfica	Valor IPTU
100721	11.005.037.0031.000.0	40,48
151056	11.005.038.0001.000.0	89,01
174523	11.005.038.0002.000.0	76,46
151058	11.005.038.0003.000.0	438,50
151058	11.005.038.0004.000.0	163,67
151059	11.005.038.0005.000.0	85,30
121995	11.005.038.0006.000.0	76,25
121996	11.005.038.0007.000.0	192,48
240567	11.005.038.0008.000.0	155,35
121998	11.005.038.0009.000.0	394,92
126261	11.005.038.0010.000.0	49,46
122000	11.005.038.0011.000.0	43,30
215653	11.005.038.0012.000.0	157,74
122002	11.005.038.0013.000.0	93,42
152382	11.005.038.0014.000.0	74,69
122004	11.005.038.0015.000.0	68,23
122004	11.005.038.0015.000.0	68,23
122004	11.005.038.0015.000.0	68,23
151060	11.005.038.0016.000.0	114,80
151061	11.005.038.0017.000.0	115,33
151062	11.005.038.0018.201.0	94,67
151062	11.005.038.0018.202.0	94,89
151062	11.005.038.0018.203.0	172,33
122007	11.005.038.0019.000.0	298,91
151063	11.005.038.0020.000.0	87,85
122008	11.005.038.0021.000.0	120,18
122008	11.005.038.0021.000.0	120,18
122008	11.005.038.0021.000.0	120,18
122009	11.005.038.0022.000.0	161,55
120974	11.005.038.0023.000.0	56,78
214994	11.005.038.0024.000.0	50,73
122012	11.005.039.0001.000.0	158,39
151064	11.005.039.0002.000.0	89,98
122019	11.005.039.0003.000.0	50,66
151065	11.005.039.0004.000.0	1.536,35
151066	11.005.039.0005.201.0	185,29
151066	11.005.039.0005.202.0	247,82
151067	11.005.039.0005.000.0	203,12
137283	11.005.039.0007.000.0	173,41
137283	11.005.039.0008.000.0	41,75
137283	11.005.039.0009.000.0	59,00
122015	11.005.039.0010.000.0	161,82
151068	11.005.039.0011.000.0	107,63
187967	11.005.039.0012.000.0	224,90
213521	11.005.039.0013.000.0	160,53
122016	11.005.039.0014.000.0	28,81
151071	11.005.039.0015.000.0	60,61
151072	11.005.039.0016.000.0	45,41
151073	11.005.039.0017.000.0	96,21
150200	11.005.039.0018.000.0	33,39
122019	11.005.039.0019.000.0	160,80
151074	11.005.040.0001.000.0	95,95
151075	11.005.040.0002.000.0	182,67
122022	11.005.040.0003.000.0	500,71
	11.005.040.0004.200.0	0,00
	11.005.040.0004.201.0	52,75



**Prefeitura Municipal de Patos**  
Secretaria de Finanças  
Diretoria de Administração Tributária

Dados do Imóvel		
Cód. Proprietário	Localização Cartográfica	Valor IPTU
167486	11.005.041.0032.000.0	21,12
167486	11.005.041.0033.000.0	21,14
167486	11.005.041.0034.000.0	21,10
122070	11.005.041.0035.000.0	21,10
122071	11.005.041.0036.000.0	22,88
106117	11.005.041.0037.000.0	39,30
122052	11.005.041.0038.000.0	47,46
122074	11.005.041.0039.000.0	49,05
122092	11.005.041.0040.000.0	50,12
122076	11.005.041.0041.000.0	30,03
122077	11.005.041.0042.000.0	30,43
122078	11.005.041.0043.000.0	27,88
122079	11.005.041.0044.000.0	51,41
122080	11.005.041.0045.000.0	96,54
150200	11.005.041.0046.000.0	121,27
134671	11.005.041.0047.000.0	44,90
129173	11.005.041.0048.000.0	21,11
129173	11.005.041.0049.000.0	32,56
129173	11.005.041.0050.000.0	144,08
129173	11.005.041.0051.000.0	722,57
151081	11.005.041.0052.201.0	65,62
151081	11.005.041.0052.202.0	38,88
151081	11.005.041.0052.203.0	45,05
151081	11.005.041.0052.204.0	62,83
151081	11.005.041.0052.205.0	62,83
151082	11.005.041.0052.206.0	163,69
151083	11.005.041.0052.207.0	100,61
151083	11.005.041.0052.208.0	100,61
122088	11.005.041.0053.000.0	331,01
122092	11.005.041.0054.000.0	27,23
122092	11.005.041.0055.000.0	36,68
122092	11.005.041.0056.000.0	27,44
122092	11.005.041.0057.000.0	39,42
122093	11.005.041.0058.000.0	53,57
147059	11.005.041.0059.000.0	32,24
122095	11.005.041.0060.000.0	29,66
122096	11.005.041.0061.000.0	33,93





**Prefeitura Municipal de Patos**  
Secretaria de Finanças  
Diretoria de Administração Tributária

Dados do Imóvel		
Cód. Proprietário	Localização Cartográfica	Valor IPTU
113539	11.005.042.0004.000.0	341,71
113539	11.005.042.0005.000.0	329,11
113539	11.005.042.0006.000.0	329,11
114181	11.005.042.0007.000.0	517,00
151085	11.005.042.0008.000.0	1.454,07
113539	11.005.042.0009.000.0	333,35
113539	11.005.042.0010.000.0	333,35
113539	11.005.042.0011.000.0	339,66
113539	11.005.042.0012.000.0	333,35
151086	11.005.042.0013.000.0	330,43
149996	11.005.042.0014.000.0	136,43
122119	11.005.042.0015.000.0	173,38
122119	11.005.042.0016.000.0	4.453,34
151087	11.005.043.0001.000.0	218,49
122120	11.005.043.0002.000.0	92,33
168736	11.005.043.0003.000.0	91,68
151089	11.005.043.0004.000.0	70,31
122121	11.005.043.0005.000.1	84,50
151090	11.005.043.0006.000.0	78,14
151091	11.005.043.0007.000.0	34,30
122122	11.005.043.0008.000.0	30,77
151092	11.005.043.0009.000.0	63,95
151093	11.005.043.0010.000.0	39,34
172967	11.005.043.0011.000.0	30,65
172967	11.005.043.0011.000.0	30,65
151094	11.005.043.0012.000.0	27,52
123595	11.005.043.0013.000.0	192,81
122125	11.005.043.0014.000.0	105,59
151095	11.005.043.0015.000.0	324,74
122145	11.005.043.0016.000.0	57,34
151096	11.005.043.0017.000.0	942,71
151097	11.005.043.0018.000.0	147,74
122126	11.005.043.0019.000.0	145,15
151098	11.005.043.0020.000.0	146,45
151089	11.005.043.0021.000.0	127,50
151089	11.005.043.0022.000.0	233,33
151099	11.005.043.0023.000.0	86,30
122402	11.005.043.0024.000.0	25,28
151100	11.005.043.0025.000.0	130,66
102500	11.005.043.0026.000.0	91,53
122128	11.005.043.0027.000.0	96,91
122128	11.005.043.0027.000.0	96,91
122128	11.005.043.0027.000.0	96,91
122128	11.005.043.0027.000.0	96,91
122129	11.005.043.0028.000.0	25,63
232491	11.005.043.0029.000.0	318,56
122130	11.005.043.0030.000.0	275,32
151102	11.005.043.0031.000.0	93,65
151102	11.005.043.0032.000.0	272,57
113539	11.005.043.0033.000.0	217,34
151103	11.005.043.0034.000.0	1.814,20
123595	11.005.043.0035.000.0	835,17
123595	11.005.043.0036.000.0	942,71
151098	11.005.043.0037.000.0	172,25
123595	11.005.043.0038.000.0	352,40
123595	11.005.043.0039.000.0	211,44
122131	11.005.044.0001.000.0	21,12
151104	11.005.044.0002.000.0	37,54
151105	11.005.044.0003.000.0	81,26



**Prefeitura Municipal de Patos**  
Secretaria de Finanças  
Diretoria de Administração Tributária

Dados do Imóvel		
Cód. Proprietário	Localização Cartográfica	Valor IPTU
123024	11.005.044.0059.000.0	52,56
151136	11.005.045.0001.000.0	4.670,58
141742	11.005.046.0001.000.0	82,54
141742	11.005.046.0002.000.0	34,10
141742	11.005.046.0003.000.0	45,81
121216	11.005.046.0004.000.0	40,55
143917	11.005.046.0005.000.0	27,50
122690	11.005.046.0006.000.0	53,43
149996	11.005.046.0007.000.0	26,11
121216	11.005.046.0008.000.0	27,49
151138	11.005.046.0009.000.0	37,48
238037	11.005.046.0010.000.0	37,99
238037	11.005.046.0011.000.0	35,92
151140	11.005.046.0012.000.0	22,42
151141	11.005.046.0013.000.0	26,66
235912	11.005.046.0014.000.0	21,46
151142	11.005.046.0015.000.0	27,35
141825	11.005.046.0016.000.0	37,59
151143	11.005.046.0017.000.0	138,50
151144	11.005.046.0018.000.0	77,30
151144	11.005.046.0018.000.0	77,30
151144	11.005.046.0018.000.0	77,30
122156	11.005.046.0019.200.0	156,07
227515	11.005.046.0020.000.0	87,33
122157	11.005.046.0021.000.0	73,36
122157	11.005.046.0021.000.0	73,36
122157	11.005.046.0021.000.0	73,36
122157	11.005.046.0021.000.0	73,36
122158	11.005.046.0022.000.0	203,63
122159	11.005.046.0023.000.0	89,85
151146	11.005.046.0024.000.0	382,83
229305	11.005.046.0025.000.0	81,24
151149	11.005.046.0026.000.0	88,40
229306	11.005.046.0027.000.0	57,81
122160	11.005.046.0028.000.0	107,30
122161	11.005.046.0029.000.0	251,84
122164	11.005.046.0030.000.0	152,65
184738	11.005.046.0031.000.0	103,17
151150	11.005.046.0032.000.0	155,88
108266	11.005.046.0033.000.0	89,85
151151	11.005.046.0034.000.0	120,27
151151	11.005.046.0035.000.0	114,60
122168	11.005.046.0036.000.0	96,45
151152	11.005.046.0037.000.0	72,02
229306	11.005.046.0038.000.0	37,04
151153	11.005.046.0039.000.0	133,26
151154	11.005.046.0040.000.0	100,23
151154	11.005.046.0040.000.0	100,23
151154	11.005.046.0040.000.0	100,23
122169	11.005.046.0041.000.0	93,62
151155	11.005.046.0042.000.0	93,69
151156	11.005.046.0043.000.0	108,44
151157	11.005.046.0044.000.0	99,92
151158	11.005.046.0045.000.0	78,52
245588	11.005.046.0046.000.0	78,93
198950	11.005.046.0047.000.0	90,94
122173	11.005.046.0048.000.0	64,45
151159	11.005.046.0049.000.0	129,80



**Prefeitura Municipal de Patos**  
Secretaria de Finanças  
Diretoria de Administração Tributária

Dados do Imóvel		
Cód. Proprietário	Localização Cartográfica	Valor IPTU
122132	11.005.044.0005.000.0	21,10
151106	11.005.044.0006.000.0	34,46
122133	11.005.044.0007.000.0	39,65
183957	11.005.044.0008.000.0	34,24
139562	11.005.044.0009.000.0	28,95
151108	11.005.044.0010.000.0	25,57
151109	11.005.044.0011.000.0	33,59
151110	11.005.044.0012.000.0	147,68
168736	11.005.044.0013.000.0	24,67
151112	11.005.044.0014.000.0	36,29
151113	11.005.044.0015.000.0	37,42
172967	11.005.044.0016.000.0	55,76
123548	11.005.044.0017.000.0	314,07
122134	11.005.044.0018.000.0	31,19
151115	11.005.044.0019.000.0	63,20
232516	11.005.044.0020.000.0	213,63
151116	11.005.044.0021.000.0	69,74
151117	11.005.044.0022.000.0	30,76
121981	11.005.044.0023.000.0	85,58
218944	11.005.044.0024.000.0	123,72
151119	11.005.044.0025.000.0	31,23
122733	11.005.044.0026.000.0	184,88
122733	11.005.044.0027.000.0	50,43
192844	11.005.044.0028.000.0	307,20
122138	11.005.044.0029.000.0	21,18
122139	11.005.044.0030.000.0	23,15
122140	11.005.044.0031.000.0	22,94
151120	11.005.044.0032.200.0	43,84
151120	11.005.044.0032.200.0	39,14
101606	11.005.044.0033.000.0	215,37
102612	11.005.044.0034.000.0	52,88
102612	11.005.044.0034.000.0	52,88
102612	11.005.044.0034.000.0	52,88
122141	11.005.044.0035.000.0	44,78
122142	11.005.044.0036.000.0	50,17
122140	11.005.044.0037.000.0	87,98
142765	11.005.044.0038.000.0	45,37
109353	11.005.044.0039.000.0	35,59
151122	11.005.044.0040.000.0	49,69
151123	11.005.044.0041.000.0	57,95
151124	11.005.044.0042.000.0	65,19
151125	11.005.044.0043.000.0	57,95
151126	11.005.044.0044.000.0	432,98
151126	11.005.044.0044.000.0	432,98
151127	11.005.044.0045.000.0	61,69
151128	11.005.044.0046.000.0	79,95
151129	11.005.044.0047.000.0	103,95
122143	11.005.044.0048.000.0	34,51
151130	11.005.044.0049.000.0	122,33
151131	11.005.044.0050.000.0	120,12
186520	11.005.044.0051.000.0	80,63
122144	11.005.044.0052.000.0	29,90
151133	11.005.044.0053.000.0	146,07
122145	11.005.044.0054.000.0	21,10
122146	11.005.044.0055.000.0	63,75
151134	11.005.044.0056.000.0	83,10
151135	11.005.044.0057.000.0	21,09
123024	11.005.044.0058.000.0	21,12



**Prefeitura Municipal de Patos**  
Secretaria de Finanças  
Diretoria de Administração Tributária

Dados do Imóvel		
Cód. Proprietário	Localização Cartográfica	Valor IPTU
122174	11.005.046.0050.000.0	69,04
129471	11.005.046.0051.000.0	44,80
151160	11.005.046.0052.000.0	47,38
151161	11.005.046.0053.000.0	104,62
101334	11.005.046.0054.000.0	62,58
101334	11.005.046.0054.000.0	62,58
138183	11.005.046.0055.000.0	26,57
138183	11.005.046.0056.000.0	36,20
138183	11.005.046.0057.000.0	28,66
122690	11.005.046.0058.000.0	581,99
151162	11.005.046.0059.000.0	69,66
151163	11.005.046.0060.000.0	58,53
122175	11.005.046.0061.000.0	58,48
122424	11.005.046.0062.000.0	32,90
121989	11.005.046.0063.000.0	38,99
141749	11.005.046.0064.000.0	56,84
184738	11.005.046.0065.200.0	0,00
184738	11.005.046.0065.201.0	136,09
184738	11.005.046.0065.202.0	133,67
184738	11.005.046.0065.203.0	131,65
184738	11.005.046.0065.204.0	131,11
184738	11.005.046.0065.205.0	445,88
184738	11.005.046.0065.206.0	427,74
184738	11.005.046.0065.207.0	445,88
184738	11.005.046.0065.208.0	427,74
184738	11.005.046.0065.209.0	445,88
184738	11.005.046.0065.210.0	427,74
151165	11.005.047.0001.000.0	23,82
151165	11.005.047.0001.000.0	23,82
230642	11.005.047.0002.000.0	148,54
122179	11.005.047.0003.000.0	436,12
150963	11.005.047.0004.000.0	207,66
124154	11.005.04	



**Prefeitura Municipal de Patos**  
Secretaria de Finanças  
Diretoria de Administração Tributária

Dados do Imóvel		
Cód. Proprietário	Localização Cartográfica	Valor IPTU
122186	11.005.047.0030.000.0	115,48
122186	11.005.047.0030.000.0	115,48
122186	11.005.047.0030.000.0	115,48
151173	11.005.047.0031.000.0	145,79
244959	11.005.047.0032.000.0	137,15
244959	11.005.047.0032.000.0	137,15
151174	11.005.047.0033.000.0	270,27
151175	11.005.047.0034.000.0	82,34
121952	11.005.047.0035.000.0	104,56
151176	11.005.047.0036.000.0	153,69
121472	11.005.048.0001.201.0	32,35
121472	11.005.048.0001.202.0	36,06
121472	11.005.048.0001.203.0	36,06
114884	11.005.048.0002.000.0	25,69
151177	11.005.048.0003.000.0	21,11
137418	11.005.048.0005.000.0	21,12
151178	11.005.048.0006.000.0	105,94
199842	11.005.048.0008.000.0	152,92
151179	11.005.048.0009.000.0	151,43
117581	11.005.048.0011.000.0	445,14
120926	11.005.048.0012.000.0	46,39
232285	11.005.048.0013.000.0	150,98
122192	11.005.048.0014.000.0	518,11
123181	11.005.048.0015.000.0	307,77
168002	11.005.048.0016.000.0	376,20
168002	11.005.048.0016.000.0	376,20
122194	11.005.048.0017.000.0	170,46
236017	11.005.048.0018.000.0	82,32
143459	11.005.048.0019.000.0	24,19
122195	11.005.048.0020.000.0	70,32
100540	11.005.048.0021.000.0	65,09
120926	11.005.048.0022.000.0	26,95
164744	11.005.048.0024.000.0	88,12
136870	11.005.048.0025.000.0	25,03
122198	11.005.048.0026.000.0	21,10
122199	11.005.048.0027.000.0	34,40
137108	11.005.048.0029.000.0	21,10
122201	11.005.048.0030.000.0	40,12
122202	11.005.048.0032.000.0	21,12
223125	11.005.048.0033.000.0	33,88
209560	11.005.048.0035.000.0	21,09
151181	11.005.048.0036.201.0	531,79
122203	11.005.048.0036.202.0	238,79
200976	11.005.048.0038.000.0	102,21
209335	11.005.048.0039.000.0	78,12
122204	11.005.048.0040.000.0	76,41
225882	11.005.048.0041.000.0	58,68
225882	11.005.048.0042.000.0	105,36
225882	11.005.048.0044.000.0	81,15
172756	11.005.048.0046.000.0	149,32
151012	11.005.049.0001.000.0	21,04
122205	11.005.049.0002.000.0	27,73
122206	11.005.049.0003.000.0	36,93
151180	11.005.049.0004.000.0	42,41
150933	11.005.049.0005.000.0	200,92
150200	11.005.049.0006.000.0	50,58
180272	11.005.049.0007.000.0	34,61
137956	11.005.049.0008.000.0	31,15



**Prefeitura Municipal de Patos**  
Secretaria de Finanças  
Diretoria de Administração Tributária

Dados do Imóvel		
Cód. Proprietário	Localização Cartográfica	Valor IPTU
168580	11.005.050.0026.000.0	65,97
122232	11.005.050.0027.000.0	167,00
122233	11.005.050.0028.000.0	103,14
122234	11.005.050.0029.000.0	39,49
122234	11.005.050.0029.000.0	39,49
122235	11.005.050.0030.000.0	52,42
122236	11.005.050.0031.000.0	66,12
124568	11.005.050.0032.000.0	34,56
122238	11.005.050.0033.000.0	36,46
122239	11.005.050.0034.000.0	34,40
122240	11.005.050.0035.000.0	28,04
122241	11.005.050.0036.000.0	143,71
122242	11.005.050.0037.000.0	70,67
123473	11.005.050.0038.000.0	34,02
133504	11.005.050.0039.000.0	39,52
122245	11.005.050.0040.000.0	42,48
122245	11.005.050.0040.000.0	42,48
122245	11.005.050.0040.000.0	42,48
121458	11.005.050.0041.000.0	34,32
149996	11.005.050.0042.000.0	21,09
122248	11.005.050.0043.000.0	70,30
122249	11.005.050.0044.000.0	117,16
122250	11.005.050.0045.000.0	68,08
184096	11.005.050.0046.000.0	92,58
122252	11.005.050.0047.000.0	32,69
122252	11.005.050.0047.000.0	32,69
122252	11.005.050.0047.000.0	32,69
122253	11.005.050.0048.000.0	76,20
122253	11.005.050.0048.000.0	76,20
172220	11.005.050.0049.000.0	88,80
122255	11.005.050.0050.000.0	21,09
122256	11.005.050.0051.000.0	21,08
149996	11.005.050.0052.000.0	21,11
122258	11.005.050.0053.000.0	44,20
206735	11.005.050.0055.000.0	81,22
121377	11.005.050.0056.000.0	100,38
121377	11.005.050.0057.000.0	26,85
122262	11.005.050.0058.000.0	148,47
149996	11.005.050.0059.000.0	21,11
238037	11.005.050.0060.000.0	73,71
122265	11.005.050.0061.000.0	218,05
122266	11.005.050.0062.000.0	32,09
122267	11.005.050.0063.000.0	65,35
151203	11.005.050.0064.000.0	61,98
137579	11.005.050.0065.000.0	65,97
149996	11.005.050.0066.000.0	21,14
122270	11.005.050.0067.000.0	21,10
180272	11.005.050.0068.000.0	33,62
122272	11.005.050.0069.000.0	25,63
122272	11.005.050.0069.000.0	25,63
122272	11.005.050.0069.000.0	25,63
122272	11.005.050.0069.000.0	25,63
121995	11.005.050.0070.000.0	26,43
121995	11.005.050.0071.000.0	0,00
121995	11.005.050.0071.000.0	29,10
238037	11.005.050.0072.000.0	25,66



**Prefeitura Municipal de Patos**  
Secretaria de Finanças  
Diretoria de Administração Tributária

Dados do Imóvel		
Cód. Proprietário	Localização Cartográfica	Valor IPTU
151182	11.005.049.0009.000.0	96,75
149996	11.005.049.0010.000.0	44,66
122211	11.005.049.0011.000.0	103,24
151183	11.005.049.0012.000.0	32,55
151159	11.005.049.0013.000.0	123,55
122213	11.005.049.0014.000.0	171,91
151194	11.005.049.0015.000.0	23,61
151185	11.005.049.0016.000.0	28,14
151184	11.005.049.0017.000.0	28,67
134550	11.005.049.0018.000.0	29,98
151186	11.005.049.0019.000.0	31,00
101843	11.005.049.0020.000.0	46,95
151183	11.005.049.0021.000.0	73,05
122215	11.005.049.0022.000.0	162,87
122215	11.005.049.0022.000.0	162,87
122215	11.005.049.0022.000.0	162,87
126068	11.005.049.0023.000.0	598,33
151188	11.005.049.0024.000.0	164,02
151189	11.005.049.0025.000.0	170,64
201301	11.005.049.0026.000.0	585,35
151190	11.005.049.0027.000.0	194,91
104405	11.005.049.0028.000.0	94,82
121458	11.005.049.0029.000.0	76,12
121343	11.005.049.0030.000.0	168,42
138113	11.005.049.0031.000.0	29,99
151191	11.005.049.0032.000.0	28,15
151192	11.005.049.0033.000.0	25,77
122218	11.005.049.0034.000.0	32,02
151193	11.005.049.0035.000.0	80,59
151194	11.005.049.0036.000.0	32,80
122220	11.005.049.0037.000.0	27,59
122220	11.005.049.0038.000.0	27,23
151195	11.005.049.0039.000.0	35,56
122220	11.005.049.0040.000.0	162,75
151196	11.005.049.0041.201.0	86,00
151196	11.005.049.0041.202.0	115,59
151197	11.005.049.0042.000.0	31,64
122221	11.005.049.0043.000.0	22,36
151198	11.005.049.0044.000.0	110,89
122222	11.005.049.0045.000.0	127,44
122222	11.005.049.0045.000.0	127,44
122222	11.005.049.0045.000.0	127,44
122222	11.005.049.0045.000.0	127,44
122222	11.005.049.0045.000.0	127,44
122223	11.005.049.0046.000.0	67,38
101298	11.005.049.0047.000.0	111,77
151199	11.005.049.0048.000.0	211,44
151200	11.005.049.0049.000.0	91,37
134882	11.005.049.0050.000.0	21,11
151201	11.005.050.0017.000.0	43,80
151201	11.005.050.0017.000.0	43,80
151201	11.005.050.0017.000.0	43,80
151214	11.005.050.0018.000.0	21,10
138113	11.005.050.0019.000.0	21,11
151202	11.005.050.0020.000.0	21,10
121458	11.005.050.0021.000.0	60,59
122228	11.005.050.0023.000.0	123,32
122229	11.005.050.0024.000.0	93,84
122230	11.005.050.0025.000.0	147,64



**Prefeitura Municipal de Patos**  
Secretaria de Finanças  
Diretoria de Administração Tributária

Dados do Imóvel		
Cód. Proprietário	Localização Cartográfica	Valor IPTU
149996	11.005.050.0073.000.0	21,11
122277	11.005.050.0074.000.0	21,14
122278	11.005.050.0075.000.0	21,06
122278	11.005.050.0075.000.0	21,06
122278	11.005.050.0075.000.0	21,06
122278	11.005.050.0075.000.0	21,06
151204	11.005.050.0076.000.0	21,11
169093	11.005.050.0077.000.0	34,25
204317	11.005.050.0078.000.0	25,35
122280	11.005.050.0079.000.0	35,65
151205	11.005.050.0080.000.0	30,75
122281	11.005.050.0081.000.0	24,35
258566	11.005.050.0082.000.0	21,11
107479	11.005.050.0083.000.0	24,34
151206	11.005.050.0084.000.0	21,06
103175	11.005.050.0085.000.0	21,09
169043	11.005.050.0086.000.0	21,15
149996	11.005.050.0087.000.0	21,12
122285	11.005.050.0088.000.0	21,85
122286	11.005.050.0089.000.0	27,18
124568	11.005.050.0090.000.0	21,75
122288	11.005.050.0091.000.0	21,09
137750	11.005.050.0092.000.0	60,99
149996	11.005.050.0093.000.0	33,01
121995	11.005.050.0094.000.0	30,99
144067	11.005.050.0095.000.0	21,59
168580	11.005.050.0096.000.0	29,44
122292	11.005.050.0097.000.0	21,57
122293	11.005.050.0098.000.0	42,82
122294	11.005.050.0099.000.0	29,30
151207	11.005.050.0100.000.0	23,01
149996	11.005.050.0101.000.0	21,12
151208	11.005.050.0102.000.0	21,14
238733	11.005.050.0103.000.0	26,66
131206	11.005.051.0001.000.0	66,91
151211		



Prefeitura Municipal de Patos
Secretaria de Finanças
Diretoria de Administração Tributária

Table with 3 columns: Cód. Proprietário, Localização Cartográfica, Valor IPTU. Lists property details for Patos, including various identification numbers and their corresponding IPTU values.



Prefeitura Municipal de Patos
Secretaria de Finanças
Diretoria de Administração Tributária

Table with 3 columns: Cód. Proprietário, Localização Cartográfica, Valor IPTU. Lists property details for Patos, including various identification numbers and their corresponding IPTU values.



Prefeitura Municipal de Patos
Secretaria de Finanças
Diretoria de Administração Tributária

Table with 3 columns: Cód. Proprietário, Localização Cartográfica, Valor IPTU. Lists property details for Patos, including various identification numbers and their corresponding IPTU values.



Prefeitura Municipal de Patos
Secretaria de Finanças
Diretoria de Administração Tributária

Table with 3 columns: Cód. Proprietário, Localização Cartográfica, Valor IPTU. Lists property details for Patos, including various identification numbers and their corresponding IPTU values.



**Prefeitura Municipal de Patos**  
Secretaria de Finanças  
Diretoria de Administração Tributária

Dados do Imóvel		
Cód. Proprietário	Localização Cartográfica	Valor IPTU
138403	11.005.056.0005.000.0	237,88
151231	11.005.056.0006.000.0	188,02
192697	11.005.056.0007.000.0	167,56
122516	11.005.056.0008.000.0	146,93
101499	11.005.056.0009.000.0	312,05
122518	11.005.056.0010.000.0	35,09
151233	11.005.056.0011.000.0	325,51
122519	11.005.056.0012.000.0	214,68
122520	11.005.056.0013.000.0	36,38
122521	11.005.056.0014.000.0	52,26
122521	11.005.056.0014.000.0	52,26
122521	11.005.056.0014.000.0	52,26
122521	11.005.056.0014.000.0	52,26
122521	11.005.056.0014.000.0	52,26
122522	11.005.056.0015.000.0	59,01
122524	11.005.056.0016.000.0	66,98
151234	11.005.056.0017.000.0	55,24
122525	11.005.056.0018.000.0	163,57
128426	11.005.056.0019.000.0	27,27
122526	11.005.056.0020.000.0	154,37
122526	11.005.056.0020.000.0	154,37
102543	11.005.056.0021.000.0	135,63
122527	11.005.056.0022.000.0	34,91
122527	11.005.056.0022.000.0	34,91
122527	11.005.056.0022.000.0	34,91
122527	11.005.056.0022.000.0	34,91
108274	11.005.056.0023.000.0	211,34
122528	11.005.056.0024.000.0	174,60
123995	11.005.056.0025.000.0	147,62
122529	11.005.057.0001.000.0	157,15
181919	11.005.057.0002.000.0	161,65
113245	11.005.057.0003.000.0	342,43
267539	11.005.057.0004.000.0	399,82
122533	11.005.057.0005.000.0	145,50
122962	11.005.057.0006.000.0	0,00
122962	11.005.057.0007.000.0	224,21
122538	11.005.057.0008.000.0	429,67
122539	11.005.057.0009.000.0	194,62
122962	11.005.057.0010.000.0	159,71
122541	11.005.057.0011.000.0	204,45
141706	11.005.057.0012.000.0	125,55
122543	11.005.057.0013.000.0	180,42
122543	11.005.057.0013.000.0	180,42
101976	11.005.057.0014.000.0	213,65
122545	11.005.057.0015.000.0	257,09
137579	11.005.057.0016.000.0	252,32
151236	11.005.058.0001.000.0	247,10
151237	11.005.058.0002.200.0	0,00
151237	11.005.058.0002.201.0	140,08
151237	11.005.058.0002.202.0	194,53
151237	11.005.058.0002.203.0	194,53
122548	11.005.058.0003.000.0	46,45
113539	11.005.058.0004.000.0	144,86
122603	11.005.058.0005.000.0	70,36
151084	11.005.058.0006.000.0	92,61
113539	11.005.058.0007.000.0	40,14
113539	11.005.058.0008.000.0	151,74
151239	11.005.058.0009.000.0	125,61
151240	11.005.058.0010.000.0	523,67



**Prefeitura Municipal de Patos**  
Secretaria de Finanças  
Diretoria de Administração Tributária

Dados do Imóvel		
Cód. Proprietário	Localização Cartográfica	Valor IPTU
4716	11.005.061.0007.000.0	298,21
122612	11.005.061.0008.000.0	300,14
122613	11.005.061.0009.000.0	490,75
122614	11.005.061.0010.000.0	371,91
133297	11.005.061.0011.000.0	57,33
100951	11.005.061.0012.000.0	306,44
122617	11.005.061.0013.000.0	292,06
209785	11.005.061.0014.000.0	212,07
122619	11.005.061.0015.000.0	99,28
122620	11.005.061.0016.000.0	266,41
122621	11.005.061.0017.000.0	523,28
121148	11.005.061.0018.000.0	89,84
142304	11.005.061.0019.000.0	156,94
124680	11.005.062.0001.000.0	27,39
122625	11.005.062.0002.000.0	34,32
122669	11.005.062.0003.000.0	29,74
122667	11.005.062.0004.000.0	33,06
122628	11.005.062.0005.000.0	31,00
122669	11.005.062.0006.000.0	26,10
122667	11.005.062.0007.000.0	28,27
122669	11.005.062.0008.000.0	30,70
122667	11.005.062.0009.000.0	28,61
122667	11.005.062.0010.000.0	29,59
122667	11.005.062.0011.000.0	30,16
122667	11.005.062.0012.000.0	26,86
122640	11.005.062.0013.000.0	212,33
122640	11.005.062.0014.000.0	172,67
122640	11.005.062.0015.000.0	185,12
122641	11.005.062.0016.000.0	165,52
122642	11.005.062.0017.000.0	50,69
122644	11.005.062.0018.000.0	211,11
122645	11.005.062.0019.000.0	63,27
122646	11.005.062.0020.000.0	238,53
122647	11.005.062.0021.000.0	158,39
100498	11.005.062.0022.000.0	137,60
139451	11.005.062.0023.000.0	59,05
109353	11.005.062.0024.000.0	157,24
122652	11.005.062.0025.000.0	142,08
122654	11.005.062.0026.000.0	147,75
122655	11.005.062.0027.000.0	250,76
122656	11.005.062.0028.000.0	108,50
122658	11.005.062.0029.000.0	21,06
122660	11.005.062.0030.000.0	48,92
122660	11.005.062.0031.000.0	43,40
122662	11.005.062.0032.000.0	79,06
122662	11.005.062.0032.000.0	79,06
122662	11.005.062.0032.000.0	79,06
122662	11.005.062.0032.000.0	79,06
122663	11.005.062.0033.000.0	80,80
122667	11.005.062.0034.000.0	339,15
122669	11.005.062.0035.000.0	27,56
122667	11.005.062.0036.000.0	45,38
122667	11.005.062.0037.000.0	27,11
122669	11.005.062.0038.000.0	27,94
122669	11.005.062.0039.000.0	24,96
151250	11.005.063.0001.000.0	228,77
150200	11.005.063.0002.000.0	122,59
168284	11.005.063.0002.200.0	0,00



**Prefeitura Municipal de Patos**  
Secretaria de Finanças  
Diretoria de Administração Tributária

Dados do Imóvel		
Cód. Proprietário	Localização Cartográfica	Valor IPTU
151241	11.005.058.0011.000.0	323,12
151242	11.005.058.0012.000.0	107,27
151243	11.005.058.0013.000.0	124,92
151244	11.005.058.0014.000.0	96,02
151245	11.005.058.0015.000.0	200,37
151246	11.005.058.0016.000.0	92,47
120668	11.005.058.0017.000.0	201,21
103591	11.005.059.0001.000.0	71,36
122554	11.005.059.0002.000.0	643,04
122555	11.005.059.0003.000.0	183,10
122555	11.005.059.0004.000.0	198,67
122557	11.005.059.0005.000.0	230,50
122558	11.005.059.0006.000.0	211,56
124568	11.005.059.0007.000.0	117,06
129471	11.005.059.0008.000.0	92,58
129471	11.005.059.0009.000.0	155,55
122563	11.005.059.0010.000.0	21,14
136926	11.005.059.0011.000.0	135,74
122565	11.005.059.0012.000.0	384,32
122569	11.005.059.0013.000.0	577,39
122570	11.005.059.0014.000.0	247,99
122571	11.005.059.0015.000.0	157,27
122572	11.005.059.0016.000.0	194,95
128769	11.005.059.0017.000.0	47,32
122575	11.005.059.0018.000.0	0,00
122575	11.005.059.0018.000.0	48,48
122576	11.005.059.0019.000.0	89,44
122577	11.005.059.0020.000.0	507,90
122578	11.005.059.0021.000.0	157,18
122581	11.005.059.0022.000.0	145,03
122581	11.005.059.0023.000.0	91,03
123803	11.005.059.0024.000.0	800,37
113539	11.005.060.0001.000.0	152,40
113539	11.005.060.0002.000.0	593,34
122586	11.005.060.0003.000.0	182,63
122603	11.005.060.0004.000.0	266,82
122733	11.005.060.0005.000.0	208,62
122590	11.005.060.0006.000.0	168,85
122592	11.005.060.0007.000.0	256,10
137518	11.005.060.0008.000.0	84,44
137518	11.005.060.0009.000.0	27,95
137518	11.005.060.0010.000.0	47,41
122596	11.005.060.0011.000.0	38,63
122599	11.005.060.0012.000.0	113,20
122599	11.005.060.0013.000.0	229,12
122600	11.005.060.0014.000.0	380,88
122601	11.005.060.0015.000.0	276,71
122602	11.005.060.0016.000.0	138,73
122603	11.005.060.0017.000.0	229,25
227116	11.005.060.0018.000.0	280,75
267259	11.005.061.0001.000.0	145,80
145996	11.005.061.0002.000.0	437,01
122608	11.005.061.0003.000.0	363,60
122609	11.005.061.0004.000.0	21,10
122610	11.005.061.0005.000.0	297,32
151248	11.005.061.0006.200.0	0,00
151248	11.005.061.0006.201.0	45,87
151248	11.005.061.0006.202.0	45,87



**Prefeitura Municipal de Patos**  
Secretaria de Finanças  
Diretoria de Administração Tributária

Dados do Imóvel		
Cód. Proprietário	Localização Cartográfica	Valor IPTU
168284	11.005.063.0002.201.0	216,82
168284	11.005.063.0002.202.0	97,37
168284	11.005.063.0002.203.0	97,37
168284	11.005.063.0002.204.0	97,37
168284	11.005.063.0002.205.0	97,37
168284	11.005.063.0002.206.0	97,37
168284	11.005.063.0002.207.0	97,37
168284	11.005.063.0002.208.0	97,37
168284	11.005.063.0002.209.0	97,37
168284	11.005.063.0002.210.0	97,37
168284	11.005.063.0002.211.0	97,37
168284	11.005.063.0002.212.0	97,37
168284	11.005.063.0002.213.0	97,37
150200	11.005.063.0003.000.0	141,24
122673	11.005.063.0004.000.0	97,59
122674	11.005.063.0005.000.0	223,47
183164	11.005.063.0006.000.0	248,97
163474	11.005.063.0007.000.0	389,75
183164	11.005.063.0008.000.0	480,56
163474	11.005.063.0009.000.0	154,67
150200	11.005.063.0010.000.0	113,46
122681	11.005.063.0011.000.0	43,84
122682	11.005.063.0012.000.0	152,51
122046	11.005.063.0013.000.0	114,86
122683	11.005.063.0014.000.0	172,06
122684	11.005.063.0015.000.0	165,28
122685	11.005.063.0016.000.0	344,48
149996	11.005.063.0017.000.0	227,29
150200	11.005.063.0018.000.0	50,09
150200	11.005.063.0019.000.0	50,09
163474	11.005.063.0020.000.0	428,47
150200	11.005.063.0021.000.0	50,09
1		



Prefeitura Municipal de Patos
Secretaria de Finanças
Diretoria de Administração Tributária

Table with 3 columns: Cód. Proprietário, Localização Cartográfica, Valor IPTU. Lists property records for Patos, including details like 11.005.065.0004.200.0 and 178905.



Prefeitura Municipal de Patos
Secretaria de Finanças
Diretoria de Administração Tributária

Table with 3 columns: Cód. Proprietário, Localização Cartográfica, Valor IPTU. Lists property records for Patos, including details like 11.005.070.0015.000.0 and 122800.



Prefeitura Municipal de Patos
Secretaria de Finanças
Diretoria de Administração Tributária

Table with 3 columns: Cód. Proprietário, Localização Cartográfica, Valor IPTU. Lists property records for Patos, including details like 11.005.068.0003.000.0 and 113539.



Prefeitura Municipal de Patos
Secretaria de Finanças
Diretoria de Administração Tributária

Table with 3 columns: Cód. Proprietário, Localização Cartográfica, Valor IPTU. Lists property records for Patos, including details like 11.005.074.0005.000.0 and 122848.





**Prefeitura Municipal de Patos**  
Secretaria de Finanças  
Diretoria de Administração Tributária

Dados do Imóvel		
Cód. Proprietário	Localização Cartográfica	Valor IPTU
122932	11.005.076.0004.000.0	965,16
122901	11.005.076.0005.000.0	145,29
122902	11.005.076.0006.000.0	95,76
151273	11.005.076.0007.000.0	139,00
122903	11.005.076.0008.000.0	79,59
101855	11.005.076.0009.000.0	351,19
122904	11.005.076.0010.000.0	286,56
122908	11.005.076.0011.000.0	26,59
122908	11.005.076.0012.000.0	32,15
122908	11.005.076.0013.000.0	45,82
122908	11.005.076.0014.000.0	21,12
151273	11.005.076.0015.000.0	45,23
151273	11.005.076.0016.000.0	50,00
122910	11.005.076.0017.000.0	323,41
122911	11.005.076.0018.000.0	154,90
122912	11.005.076.0019.000.0	383,57
122914	11.005.076.0020.000.0	314,24
122915	11.005.076.0021.000.0	303,79
122916	11.005.076.0022.000.0	356,58
122916	11.005.076.0022.000.0	356,58
122916	11.005.076.0022.000.0	356,58
122916	11.005.076.0022.000.0	356,58
248260	11.005.076.0023.000.0	233,33
104208	11.005.076.0024.000.0	347,95
126273	11.005.076.0025.000.0	501,89
122922	11.005.076.0026.000.0	325,37
122922	11.005.076.0026.000.0	325,37
141971	11.005.076.0027.000.0	99,08
122924	11.005.076.0028.000.0	646,80
122925	11.005.076.0029.000.0	571,54
122927	11.005.076.0030.000.0	230,12
183164	11.005.076.0031.000.0	140,04
122929	11.005.076.0032.000.0	155,68
122930	11.005.076.0033.000.0	145,98
101663	11.005.076.0034.000.0	213,91
122932	11.005.076.0035.000.0	176,79
122933	11.005.076.0036.000.0	40,26
122896	11.005.076.0037.000.0	98,10
122935	11.005.077.0001.000.0	454,42
120648	11.005.077.0002.000.0	568,66
122938	11.005.077.0003.000.0	234,37
122939	11.005.077.0004.000.0	308,50
210531	11.005.077.0005.000.0	170,24
122941	11.005.077.0006.000.0	305,64
122942	11.005.077.0007.000.0	163,22
136683	11.005.077.0008.000.0	155,33
122944	11.005.077.0009.000.0	150,77
149996	11.005.077.0010.000.0	210,35
149996	11.005.077.0011.000.0	252,86
122947	11.005.077.0012.000.0	435,92
100378	11.005.077.0013.000.0	377,19
134775	11.005.077.0014.000.0	529,23
117301	11.005.077.0015.000.0	363,24
143459	11.005.077.0016.000.0	221,39
122953	11.005.077.0017.000.0	293,89
122954	11.005.077.0018.000.0	216,13
169043	11.005.077.0019.000.0	459,89
122956	11.005.077.0020.000.0	76,92



**Prefeitura Municipal de Patos**  
Secretaria de Finanças  
Diretoria de Administração Tributária

Dados do Imóvel		
Cód. Proprietário	Localização Cartográfica	Valor IPTU
151275	11.005.079.0019.000.0	566,19
151275	11.005.079.0019.000.0	566,19
123016	11.005.079.0020.000.0	595,30
162405	11.005.079.0021.000.0	0,00
162405	11.005.079.0021.000.0	452,19
218926	11.005.079.0022.000.0	852,17
109353	11.005.079.0023.000.0	186,05
173249	11.005.079.0024.000.0	73,99
185446	11.005.079.0025.000.0	735,03
185446	11.005.079.0026.000.0	345,06
149996	11.005.080.0001.000.0	578,83
123022	11.005.080.0002.000.0	197,16
123024	11.005.080.0003.000.0	754,53
123473	11.005.080.0004.000.0	64,69
141669	11.005.080.0005.000.0	21,06
141669	11.005.080.0006.000.0	22,32
123473	11.005.080.0007.000.0	123,78
123029	11.005.080.0008.000.0	339,38
217748	11.005.080.0009.000.0	176,82
123030	11.005.080.0010.000.0	525,75
168931	11.005.080.0011.000.0	891,74
150200	11.005.080.0012.000.0	129,25
147521	11.005.080.0013.000.0	299,33
123036	11.005.080.0014.000.0	710,58
123038	11.005.080.0015.000.0	297,90
100951	11.005.080.0016.000.0	163,07
123041	11.005.080.0017.000.0	334,64
149996	11.005.080.0018.000.0	311,48
165734	11.005.080.0019.000.0	844,59
123046	11.005.080.0020.000.0	239,70
123049	11.005.080.0021.000.0	353,17
123051	11.005.081.0001.000.0	293,94
123050	11.005.081.0002.000.0	102,82
123051	11.005.081.0003.000.0	146,39
123053	11.005.081.0004.000.0	185,88
123054	11.005.081.0005.000.0	163,79
123055	11.005.081.0006.000.0	112,73
123055	11.005.081.0007.000.0	645,14
123055	11.005.081.0008.000.0	183,53
123060	11.005.081.0009.000.0	472,81
4558	11.005.081.0010.000.0	152,00
123055	11.005.081.0011.000.0	111,67
123055	11.005.081.0012.000.0	79,67
123055	11.005.081.0013.000.0	164,92
232557	11.005.081.0014.000.0	567,63
223740	11.005.081.0015.000.0	650,95
117301	11.005.081.0016.000.0	522,84
123067	11.005.081.0017.000.0	546,69
123068	11.005.082.0001.000.0	98,75
113539	11.005.082.0002.000.0	48,40
228349	11.005.082.0003.000.0	1.055,48
228414	11.005.082.0004.000.0	1.059,66
123072	11.005.082.0005.000.0	329,30
167212	11.005.082.0006.000.0	21,12
213554	11.005.082.0007.000.0	68,35
123075	11.005.082.0008.000.0	402,32
123076	11.005.082.0009.000.0	402,46
123077	11.005.082.0010.000.0	512,88




**Prefeitura Municipal de Patos**  
Secretaria de Finanças  
Diretoria de Administração Tributária

Dados do Imóvel		
Cód. Proprietário	Localização Cartográfica	Valor IPTU
167064	11.005.077.0021.000.0	68,30
122958	11.005.077.0022.000.0	198,74
122958	11.005.077.0022.000.0	198,74
122958	11.005.077.0022.000.0	198,74
122960	11.005.077.0023.000.0	151,89
122960	11.005.077.0024.000.0	95,75
122962	11.005.077.0025.000.0	139,06
122962	11.005.077.0025.000.0	139,06
122963	11.005.077.0027.000.0	162,69
200975	11.005.077.0028.000.0	312,95
200975	11.005.077.0029.000.0	193,02
122965	11.005.078.0001.000.0	370,37
122966	11.005.078.0002.000.0	318,57
122967	11.005.078.0003.000.0	39,54
122969	11.005.078.0004.000.0	94,06
122970	11.005.078.0005.000.0	248,58
122972	11.005.078.0006.000.0	262,54
217109	11.005.078.0007.000.0	295,30
122974	11.005.078.0008.000.0	244,15
122975	11.005.078.0009.000.0	21,52
122976	11.005.078.0010.000.0	139,46
202005	11.005.078.0011.000.0	0,00
202005	11.005.078.0011.000.0	144,47
122978	11.005.078.0012.000.0	127,31
100273	11.005.078.0013.000.0	123,27
122980	11.005.078.0015.000.0	857,30
185873	11.005.078.0016.000.0	40,49
211367	11.005.078.0017.000.0	200,82
115436	11.005.078.0018.000.0	280,74
232210	11.005.078.0019.000.0	203,73
232210	11.005.078.0020.000.0	382,51
122987	11.005.078.0021.000.0	377,70
122988	11.005.078.0022.000.0	28,06
4488	11.005.078.0023.000.0	210,71
166734	11.005.078.0024.000.0	178,62
169224	11.005.078.0025.000.0	169,82
185873	11.005.078.0026.000.0	143,85
100378	11.005.078.0027.000.0	106,17
106821	11.005.078.0028.000.0	106,17
122998	11.005.079.0001.000.0	1.364,59
136680	11.005.079.0002.000.0	155,68
123000	11.005.079.0003.000.0	583,00
139219	11.005.079.0004.000.0	433,59
185446	11.005.079.0005.000.0	243,15
113419	11.005.079.0006.000.0	177,45
123005	11.005.079.0007.000.0	247,40
123006	11.005.079.0008.000.0	383,91
123007	11.005.079.0009.000.0	329,78
126081	11.005.079.0010.000.0	335,35
120677	11.005.079.0011.000.0	35,73
151274	11.005.079.0012.202.0	323,18
151274	11.005.079.0012.202.0	303,46
123011	11.005.079.0015.000.0	108,50
109353	11.005.079.0016.000.0	331,32
109353	11.005.079.0017.000.0	123,82
123015	11.005.079.0018.000.0	204,63
151275	11.005.079.0019.000.0	566,19
151275	11.005.079.0019.000.0	566,19



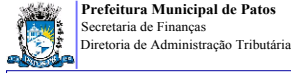
**Prefeitura Municipal de Patos**  
Secretaria de Finanças  
Diretoria de Administração Tributária

Dados do Imóvel		
Cód. Proprietário	Localização Cartográfica	Valor IPTU
123078	11.005.082.0011.000.0	278,31
3662	11.005.082.0012.000.0	188,16
185873	11.005.082.0013.000.0	554,66
123081	11.005.082.0014.000.0	36,03
123082	11.005.082.0015.000.0	477,43
123083	11.005.082.0016.000.0	71,30
123084	11.005.082.0017.000.0	323,53
123085	11.005.082.0018.000.0	323,53
208061	11.005.082.0019.000.0	265,80
124482	11.005.083.0001.000.0	635,53
170921	11.005.083.0002.000.0	237,48
124881	11.005.083.0003.000.0	345,53
142136	11.005.083.0004.000.0	213,66
168222	11.005.083.0005.000.0	314,55
123092	11.005.083.0006.000.0	288,97
150200	11.005.083.0007.000.0	335,71
117153	11.005.083.0008.000.0	498,05
150200	11.005.083.0009.000.0	332,47
123096	11.005.083.0010.000.0	292,84
123097	11.005.083.0011.000.0	499,58
104225	11.005.083.0012.000.0	340,41
104225	11.005.083.0012.000.0	340,41
104225	11.005.083.0012.000.0	340,41
104225	11.005.083.0012.000.0	340,41
123099	11.005.083.0013.000.0	262,33
100964	11.005.083.0014.000.0	429,28
113539	11.005.083.0015.000.0	309,66
113539	11.005.083.0015.000.0	178,90
168919	11.005.083.0017.000.0	124,35
169224	11.005.084.0001.000.0	1.085,62
123107	11.005.084.0002.000.0	267,59
123108	11.005.084.0003.000.0	478,78



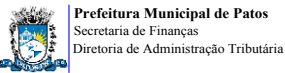
Prefeitura Municipal de Patos
Secretaria de Finanças
Diretoria de Administração Tributária

Table with 3 columns: Cód. Proprietário, Localização Cartográfica, Valor IPTU. Lists property details for Patos, including codes like 169224, 123135, 236029, etc.



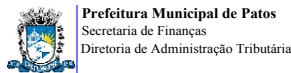
Prefeitura Municipal de Patos
Secretaria de Finanças
Diretoria de Administração Tributária

Table with 3 columns: Cód. Proprietário, Localização Cartográfica, Valor IPTU. Lists property details for Patos, including codes like 123223, 123224, 123225, etc.



Prefeitura Municipal de Patos
Secretaria de Finanças
Diretoria de Administração Tributária

Table with 3 columns: Cód. Proprietário, Localização Cartográfica, Valor IPTU. Lists property details for Patos, including codes like 151281, 151282, 151263, etc.



Prefeitura Municipal de Patos
Secretaria de Finanças
Diretoria de Administração Tributária

Table with 3 columns: Cód. Proprietário, Localização Cartográfica, Valor IPTU. Lists property details for Patos, including codes like 101134, 123283, 122764, etc.



**Prefeitura Municipal de Patos**  
Secretaria de Finanças  
Diretoria de Administração Tributária

Dados do Imóvel		
Cód. Proprietário	Localização Cartográfica	Valor IPTU
124754	11.005.097.0019.000.0	447,11
156699	11.005.097.0020.000.0	257,09
123334	11.005.097.0021.000.0	34,89
103153	11.005.097.0022.000.0	203,90
127724	11.005.097.0023.000.0	477,09
238188	11.005.097.0024.000.0	293,94
149996	11.005.097.0025.000.0	510,50
123340	11.005.097.0026.000.0	97,60
265839	11.005.097.0027.000.0	165,16
123630	11.005.098.0001.000.0	1.182,57
123343	11.005.098.0002.000.0	143,55
123344	11.005.098.0003.000.0	149,94
123345	11.005.098.0004.000.0	333,99
123346	11.005.098.0005.000.0	159,21
123347	11.005.098.0006.000.0	305,00
123348	11.005.098.0007.000.0	177,19
123348	11.005.098.0007.000.0	177,19
123348	11.005.098.0007.000.0	177,19
123348	11.005.098.0007.000.0	177,19
123349	11.005.098.0008.000.0	146,34
137322	11.005.098.0009.000.0	165,19
101102	11.005.098.0010.000.0	94,96
123352	11.005.098.0011.000.0	223,01
123353	11.005.098.0012.000.0	125,77
138341	11.005.098.0013.000.0	144,07
123355	11.005.098.0014.000.0	153,52
107119	11.005.098.0015.000.0	150,37
149996	11.005.098.0016.000.0	572,82
185230	11.005.098.0017.000.0	479,10
101251	11.005.098.0018.000.0	523,72
149996	11.005.098.0019.000.0	243,07
151294	11.005.098.0020.000.0	262,00
123362	11.005.098.0021.000.0	57,77
149996	11.005.098.0022.000.0	376,66
149996	11.005.098.0023.000.0	195,55
123373	11.005.099.0001.000.0	422,18
123369	11.005.099.0002.000.0	277,38
123373	11.005.099.0004.000.0	957,59
123372	11.005.099.0005.000.0	0,00
123373	11.005.099.0005.000.0	374,59
142483	11.005.099.0006.000.0	314,08
123374	11.005.099.0007.000.0	197,47
123373	11.005.099.0008.000.0	512,66
123373	11.005.099.0009.000.0	153,29
123378	11.005.099.0010.000.0	422,87
118451	11.005.099.0011.000.0	155,27
123379	11.005.099.0012.000.0	22,61
123380	11.005.099.0013.000.0	470,34
168179	11.005.099.0014.000.0	299,18
115479	11.005.099.0015.000.0	280,53
171266	11.005.099.0016.000.0	293,22
123383	11.005.099.0017.000.0	100,91
123384	11.005.099.0018.000.0	181,74
123385	11.005.099.0019.000.0	192,14
123386	11.005.099.0020.000.0	198,90
123387	11.005.099.0021.000.0	222,34
123388	11.005.099.0022.000.0	217,78
123389	11.005.099.0023.000.0	184,97



**Prefeitura Municipal de Patos**  
Secretaria de Finanças  
Diretoria de Administração Tributária

Dados do Imóvel		
Cód. Proprietário	Localização Cartográfica	Valor IPTU
123444	11.005.101.0005.000.0	229,68
123445	11.005.101.0006.000.0	94,58
123446	11.005.101.0007.000.0	229,68
123447	11.005.101.0008.000.0	313,05
123447	11.005.101.0008.000.0	313,05
123447	11.005.101.0008.000.0	313,05
103763	11.005.101.0009.000.0	454,29
123449	11.005.101.0010.000.0	312,84
122636	11.005.101.0011.000.0	145,81
123451	11.005.101.0012.000.0	93,72
123453	11.005.101.0013.000.0	229,68
123453	11.005.101.0014.000.0	324,11
123454	11.005.101.0015.000.0	118,51
123455	11.005.101.0016.000.0	124,04
123456	11.005.102.0001.000.0	137,07
123456	11.005.102.0001.000.0	137,07
123456	11.005.102.0001.000.0	137,07
181439	11.005.102.0002.000.0	67,45
123495	11.005.102.0003.000.0	21,10
138113	11.005.102.0004.000.0	70,35
123460	11.005.102.0005.000.0	148,65
123460	11.005.102.0005.000.0	148,65
123460	11.005.102.0005.000.0	148,65
151078	11.005.102.0006.000.0	245,93
123462	11.005.102.0007.000.0	80,84
123463	11.005.102.0008.000.0	179,84
149996	11.005.102.0009.000.0	47,46
123465	11.005.102.0010.000.0	21,14
100521	11.005.102.0011.000.0	79,59
163060	11.005.102.0012.000.0	304,49
122277	11.005.102.0013.000.0	139,98
149996	11.005.102.0014.000.0	0,00
172681	11.005.102.0014.000.0	155,77
151297	11.005.102.0015.000.0	65,97
123467	11.005.102.0016.000.0	22,48
123468	11.005.102.0017.000.0	30,42
123469	11.005.102.0018.000.0	52,97
123470	11.005.102.0019.000.0	28,37
123471	11.005.102.0020.000.0	79,03
123471	11.005.102.0020.000.0	79,03
141669	11.005.102.0021.000.0	21,10
123473	11.005.102.0022.000.0	21,11
123473	11.005.102.0023.000.0	21,15
141669	11.005.102.0024.000.0	26,33
141669	11.005.102.0025.000.0	21,11
141669	11.005.102.0026.000.0	21,12
121433	11.005.102.0027.000.0	21,18
212433	11.005.102.0028.000.0	21,12
212433	11.005.102.0029.000.0	24,98
123477	11.005.102.0030.000.0	26,84
123478	11.005.103.0001.000.0	280,23
123479	11.005.104.0001.000.0	139,53
123480	11.005.104.0002.000.0	29,05
123481	11.005.104.0003.000.0	153,64
123482	11.005.104.0004.000.0	151,42
123483	11.005.104.0005.000.0	27,39
123484	11.005.104.0006.000.0	30,49
123485	11.005.104.0007.000.0	25,35



**Prefeitura Municipal de Patos**  
Secretaria de Finanças  
Diretoria de Administração Tributária

Dados do Imóvel		
Cód. Proprietário	Localização Cartográfica	Valor IPTU
123389	11.005.099.0023.000.0	184,97
115184	11.005.099.0024.000.0	182,30
115184	11.005.099.0024.000.0	182,30
115184	11.005.099.0024.000.0	182,30
115184	11.005.099.0024.000.0	182,30
123390	11.005.099.0025.000.0	215,84
123390	11.005.099.0025.000.0	215,84
123391	11.005.099.0026.000.0	192,16
123392	11.005.099.0027.000.0	194,62
123393	11.005.099.0028.000.0	243,15
123394	11.005.099.0029.000.0	228,93
123395	11.005.099.0030.000.0	237,44
123396	11.005.099.0031.000.0	171,21
139219	11.005.100.0001.000.0	138,90
139219	11.005.100.0002.000.0	102,59
138663	11.005.100.0003.000.0	40,08
123402	11.005.100.0004.000.0	52,99
123402	11.005.100.0005.000.0	199,94
123403	11.005.100.0006.000.0	185,73
123404	11.005.100.0007.000.0	47,30
124680	11.005.100.0008.000.0	104,75
149996	11.005.100.0009.000.0	106,13
166734	11.005.100.0010.000.0	299,31
123409	11.005.100.0011.000.0	102,80
167784	11.005.100.0012.000.0	555,17
123413	11.005.100.0013.000.0	122,12
173371	11.005.100.0014.000.0	0,00
123415	11.005.100.0014.000.0	148,29
136874	11.005.100.0015.000.0	276,97
123417	11.005.100.0016.000.0	125,66
123418	11.005.100.0017.000.0	27,83
123419	11.005.100.0018.000.0	23,32
128564	11.005.100.0019.000.0	68,97
167486	11.005.100.0020.000.0	58,52
149996	11.005.100.0021.000.0	135,43
123424	11.005.100.0022.000.0	166,46
123425	11.005.100.0023.000.0	136,49
125114	11.005.100.0025.000.0	438,27
100951	11.005.100.0026.000.0	155,39
100951	11.005.100.0027.000.0	138,58
147521	11.005.100.0028.000.0	325,29
123433	11.005.100.0029.000.0	460,22
123899	11.005.100.0030.000.0	528,17
137403	11.005.100.0031.000.0	451,58
123436	11.005.100.0032.000.0	139,89
189626	11.005.100.0033.000.0	148,40
182630	11.005.100.0034.000.0	245,00
182630	11.005.100.0035.000.0	178,74
166043	11.005.100.0036.000.0	98,58
139219	11.005.100.0037.000.0	138,90
174492	11.005.100.0038.000.0	396,66
174492	11.005.100.0039.000.0	396,66
128601	11.005.100.0040.000.0	334,45
123440	11.005.101.0001.000.0	419,11
123441	11.005.101.0002.000.0	229,68
136931	11.005.101.0003.000.0	145,81
123443	11.005.101.0004.000.0	93,72



**Prefeitura Municipal de Patos**  
Secretaria de Finanças  
Diretoria de Administração Tributária

Dados do Imóvel		
Cód. Proprietário	Localização Cartográfica	Valor IPTU
121800	11.005.104.0008.000.0	22,47
123487	11.005.104.0009.000.0	166,16
123488	11.005.104.0010.000.0	24,49
123491	11.005.104.0011.000.0	21,11
123491	11.005.104.0012.000.0	79,70
123491	11.005.104.0013.000.0	21,12
123492	11.005.104.0014.000.0	21,11
121457	11.005.104.0015.000.0	21,15
142644	11.005.105.0001.000.0	162,11
229286	11.005.105.0002.000.0	122,09
123496	11.005.105.0003.000.0	105,51
123497	11.005.105.0004.000.0	108,86
149996	11.005.105.0005.000.0	146,51
123500	11.005.105.0006.000.0	382,88
106117	11.005.106.0001.000.0	21,11
106117	11.005.106.0002.000.0	27,45
106117	11.005.106.0003.000.0	26,12
106117	11.005.106.0004.000.0	21,11
106117	11.005.106.0005.000.0	21,11
106117	11.005.106.0006.000.0	21,81
106117	11.005.106.0007.000.0	21,09
106117	11.005.106.0008.000.0	21,09
106117	11.005.106.0009.000.0	35,67
106117	11.005.106.0010.000.0	37,04
106117	11.005.106.0011.000.0	44,89
106117	11.005.106.0012.000.0	46,37
106117	11.005.106.0013.000.0	34,43
106117	11.005.106.0014.000.0	21,11
107511	11.005.106.0015.000.0	31,91
118552	11.005.106.0016.000.0	137,50
118552	11.005.106.0017.000.0	115,56
118552	11.005.106.0018.000.0	0,00
118552	11.005.106.0019.000.0	99,74
118552	11.005.106.0020.000.0	99,74



**Prefeitura Municipal de Patos**  
Secretaria de Finanças  
Diretoria de Administração Tributária

Dados do Imóvel		
Cód. Proprietário	Localização Cartográfica	Valor IPTU
123537	11.005.109.0010.000.0	66,71
123537	11.005.109.0011.000.0	36,59
123537	11.005.109.0012.000.0	35,13
123537	11.005.109.0013.000.0	46,89
123537	11.005.109.0014.000.0	37,26
123539	11.005.111.0001.000.0	303,86
150200	11.005.111.0002.000.0	21,12
123541	11.005.111.0003.000.0	143,11
123542	11.005.111.0004.000.0	114,59
176162	11.005.111.0005.000.0	139,65
123548	11.005.111.0006.000.0	46,47
123548	11.005.111.0007.000.0	50,17
123548	11.005.111.0008.000.0	46,29
123548	11.005.111.0009.000.0	91,59
150200	11.005.111.0010.000.0	91,17
150200	11.005.111.0011.000.0	632,66
150200	11.005.3.0021.000.0	0,00
118367	11.009.001.0001.000.0	434,24
123551	11.009.001.0002.000.0	489,95
123552	11.009.001.0003.000.0	155,34
226579	11.009.001.0004.000.0	473,68
123769	11.009.001.0005.000.0	353,57
123556	11.009.002.0001.000.0	428,98
123557	11.009.002.0002.000.0	419,67
123558	11.009.002.0003.000.0	332,48
151303	11.009.002.0004.000.0	287,46
149986	11.009.002.0005.000.0	211,31
123560	11.009.002.0006.000.0	172,36
123561	11.009.002.0007.000.0	200,19
123562	11.009.002.0008.000.0	304,10
123563	11.009.002.0009.000.0	125,89
174761	11.009.002.0010.000.0	270,58
123565	11.009.002.0011.000.0	306,44
123566	11.009.002.0012.000.0	91,25
100011	11.009.002.0013.000.0	160,02
104362	11.009.002.0014.000.0	179,36
151304	11.009.003.0001.000.0	612,63
213222	11.009.003.0002.000.0	553,94
151306	11.009.003.0003.000.0	661,24
151307	11.009.003.0004.000.0	950,13
151308	11.009.003.0005.000.0	853,20
151309	11.009.003.0006.000.0	1.797,56
151310	11.009.003.0007.000.0	1.671,54
151311	11.009.003.0008.000.0	728,38
219263	11.009.003.0009.000.0	590,44
123568	11.009.003.0010.000.0	297,33
229917	11.009.003.0011.000.0	500,88
151313	11.009.003.0012.000.0	553,32
123569	11.009.003.0013.000.0	102,29
109380	11.009.003.0014.000.0	164,40
151315	11.009.003.0015.000.0	307,14
151316	11.009.003.0016.000.0	143,17
151317	11.009.003.0017.000.0	87,06
193766	11.009.003.0018.000.0	110,69
123570	11.009.003.0019.000.0	89,56
123570	11.009.003.0019.000.0	89,56
123570	11.009.003.0019.000.0	89,56
123570	11.009.003.0019.000.0	89,56



**Prefeitura Municipal de Patos**  
Secretaria de Finanças  
Diretoria de Administração Tributária

Dados do Imóvel		
Cód. Proprietário	Localização Cartográfica	Valor IPTU
151346	11.009.005.0015.000.0	1.155,84
123604	11.009.005.0016.000.0	589,86
101517	11.009.006.0001.000.0	1.097,55
	11.009.006.0002.200.0	0,00
	11.009.006.0002.201.0	116,39
123620	11.009.006.0002.202.0	100,71
123620	11.009.006.0002.203.0	137,85
123620	11.009.006.0002.204.0	123,62
123620	11.009.006.0002.205.0	156,85
151348	11.009.006.0002.206.0	141,14
123610	11.009.006.0003.000.0	655,96
123611	11.009.006.0004.000.0	865,60
151349	11.009.006.0005.000.0	1.539,00
123612	11.009.006.0006.000.0	583,15
123613	11.009.006.0007.000.0	2.784,84
180506	11.009.007.0001.000.0	971,44
123713	11.009.007.0002.000.0	309,33
100327	11.009.007.0003.000.0	1.672,10
151351	11.009.007.0004.000.0	167,72
	11.009.007.0005.200.0	0,00
151352	11.009.007.0005.201.0	141,28
151352	11.009.007.0005.202.0	73,90
151352	11.009.007.0005.203.0	90,31
151352	11.009.007.0005.204.0	71,89
151352	11.009.007.0005.205.0	118,35
123615	11.009.007.0006.000.0	165,20
123616	11.009.007.0007.000.0	161,97
151353	11.009.007.0008.000.0	137,03
151354	11.009.007.0009.000.0	218,71
151355	11.009.007.0010.000.0	3.055,30
123617	11.009.007.0011.000.0	601,34
207031	11.009.008.0001.201.0	590,02
151357	11.009.008.0001.202.0	546,29
104362	11.009.008.0002.000.0	435,44
123620	11.009.008.0003.000.0	467,67
117167	11.009.008.0004.000.0	233,08
255853	11.009.008.0005.000.0	970,88
151359	11.009.008.0006.000.0	501,55
123623	11.009.008.0007.000.0	795,42
100110	11.009.008.0008.000.0	625,21
123626	11.009.008.0009.000.0	683,06
123627	11.009.008.0010.000.0	170,28
123627	11.009.008.0011.000.0	67,45
123628	11.009.008.0012.000.0	42,94
123629	11.009.008.0013.000.0	658,98
206814	11.009.008.0014.000.0	256,62
207031	11.009.008.0015.000.0	537,52
123630	11.009.009.0001.000.0	533,62
123899	11.009.009.0002.000.0	588,16
123632	11.009.009.0003.000.0	533,03
126081	11.009.009.0004.000.0	318,55
123634	11.009.009.0005.000.0	313,83
125845	11.009.009.0007.000.0	377,39
123636	11.009.009.0008.000.0	289,41
107137	11.009.009.0009.000.0	920,01
123638	11.009.009.0010.000.0	657,57
123639	11.009.009.0011.000.0	241,64
107137	11.009.009.0012.000.0	486,43



**Prefeitura Municipal de Patos**  
Secretaria de Finanças  
Diretoria de Administração Tributária

Dados do Imóvel		
Cód. Proprietário	Localização Cartográfica	Valor IPTU
102849	11.009.003.0020.000.0	148,85
151320	11.009.003.0021.000.0	129,84
151795	11.009.003.0022.000.0	323,79
151322	11.009.003.0023.000.0	53,47
241133	11.009.003.0024.000.0	71,97
151324	11.009.003.0025.000.0	173,53
151325	11.009.003.0026.000.0	198,38
151326	11.009.003.0027.000.0	148,00
151327	11.009.003.0028.000.0	344,63
151328	11.009.003.0029.000.0	23,36
128600	11.009.003.0030.000.0	28,78
151330	11.009.003.0031.000.0	138,75
151317	11.009.003.0032.000.0	116,22
151331	11.009.003.0033.000.0	97,57
151332	11.009.003.0034.000.0	68,99
151333	11.009.003.0035.000.0	50,62
151334	11.009.003.0036.000.0	21,12
151335	11.009.003.0037.000.0	58,36
151336	11.009.003.0038.000.0	188,98
151337	11.009.003.0039.000.0	145,13
151338	11.009.003.0040.000.0	22,45
151339	11.009.003.0041.000.0	460,52
178023	11.009.003.0042.000.0	203,90
151341	11.009.003.0043.000.0	203,90
151342	11.009.003.0044.000.0	534,73
100721	11.009.004.0001.000.0	55,44
123573	11.009.004.0002.000.0	552,98
123575	11.009.004.0003.000.0	306,74
123577	11.009.004.0004.000.0	116,49
123578	11.009.004.0005.000.0	39,96
123579	11.009.004.0006.000.0	95,10
123580	11.009.004.0007.000.0	50,62
254585	11.009.004.0008.000.0	105,38
151344	11.009.004.0009.000.0	26,25
151345	11.009.004.0010.000.0	109,00
123582	11.009.004.0011.000.0	33,69
123581	11.009.004.0012.000.0	137,29
123582	11.009.004.0013.000.0	319,75
100721	11.009.004.0014.000.0	1.432,39
150200	11.009.004.0015.000.0	47,83
123587	11.009.004.0016.000.0	312,53
150200	11.009.004.0017.000.0	389,87
150200	11.009.004.0018.000.0	1.432,39
100721	11.009.005.0001.000.0	2.235,03
123591	11.009.005.0002.000.0	667,47
150200	11.009.005.0003.000.0	499,46
126042	11.009.005.0004.000.0	522,81
123594	11.009.005.0005.000.0	207,39
123595	11.009.005.0006.000.0	315,89
123596	11.009.005.0007.000.0	154,11
123597	11.009.005.0008.000.0	0,00
123597	11.009.005.0008.000.0	66,45
216158	11.009.005.0009.000.0	21,09
201133	11.009.005.0010.000.0	21,09
202061	11.009.005.0011.000.0	206,86
123601	11.009.005.0012.000.0	159,23
221187	11.009.005.0013.000.0	154,94
123603	11.009.005.0014.000.0	278,18



**Prefeitura Municipal de Patos**  
Secretaria de Finanças  
Diretoria de Administração Tributária

Dados do Imóvel		
Cód. Proprietário	Localização Cartográfica	Valor IPTU
107137	11.009.009.0013.000.0	486,43
103059	11.009.009.0014.000.0	171,79
123632	11.009.009.0015.000.0	533,03
107137	11.009.009.0016.000.0	6.958,15
126081	11.009.009.0025.000.0	129,64
123642	11.009.010.0001.000.0	381,04
123643	11.009.010.0002.000.0	313,41
101444	11.009.010.0003.000.0	399,08
123645	11.009.010.0004.000.0	399,08
123646	11.009.010.0005.000.0	651,98
151361	11.009.010.0006.201.0	56,34
151361	11.009.010.0006.202.0	69,63
151361	11.009.010.0006.203.0	56,34
151361	11.009.010.0006.204.0	56,34
151361	11.009.010.0006.205.0	56,34
151361	11.009.010.0006.206.0	56,34
151361	11.009.010.0006.207.0	56,34
151361	11.009.010.0006.208.0	56,34
151361	11.009.010.0006.209.0	56,34
151361	11.009.010.0006.210.0	56,34
151361	11.009.010.0006.211.0	281,07
151361	11.009.010.0006.212.0	281,07
151361	11.009.010.0006.213.0	281,07
151361	11.009.010.0006.214.0	281,07
151361	11.009.010.0006.215.0	281,07
151361	11.009.010.0006.216.0	281,07
151361	11.009.010.0006.217.0	281,07
151361	11.009.010.0006.218.0	281,07
151361	11.009.010.0006.219.0	281,07
151361	11.009.010.0006.220.0	281,07
151361	11.009.010.0006.221.0	281,07
151361	11.009.010.0006.222.0	281,07
151361	11.009.010.0	



**Prefeitura Municipal de Patos**  
Secretaria de Finanças  
Diretoria de Administração Tributária

Dados do Imóvel		
Cód. Proprietário	Localização Cartográfica	Valor IPTU
151365	11.009.01.0040.208.0	100,45
151365	11.009.01.0040.209.0	100,45
151365	11.009.01.0040.210.0	100,45
151365	11.009.01.0040.211.0	100,45
151365	11.009.01.0040.212.0	100,45
151365	11.009.01.0040.213.0	100,45
151365	11.009.01.0040.214.0	100,45
151365	11.009.01.0040.215.0	100,45
151365	11.009.01.0040.216.0	108,68
151365	11.009.01.0040.217.0	108,68
151363	11.009.01.0040.218.0	132,86
151363	11.009.01.0040.219.0	35,04
151363	11.009.01.0040.220.0	35,04
151363	11.009.01.0040.221.0	35,04
151363	11.009.01.0040.222.0	35,04
151363	11.009.01.0040.223.0	35,04
151363	11.009.01.0040.224.0	35,04
151363	11.009.01.0040.225.0	35,04
151363	11.009.01.0040.226.0	35,04
151363	11.009.01.0040.227.0	32,10
151363	11.009.01.0040.228.0	35,04
151363	11.009.01.0040.229.0	35,04
151363	11.009.01.0040.230.0	35,04
151363	11.009.01.0040.231.0	35,04
151363	11.009.01.0040.232.0	38,47
151363	11.009.01.0040.233.0	38,47
151363	11.009.01.0040.234.0	132,86
151363	11.009.01.0040.235.0	35,04
151363	11.009.01.0040.236.0	35,04
151363	11.009.01.0040.237.0	35,04
151363	11.009.01.0040.238.0	35,04
151363	11.009.01.0040.239.0	35,04
151363	11.009.01.0040.240.0	35,04
151363	11.009.01.0040.241.0	35,04
151363	11.009.01.0040.242.0	35,04
151363	11.009.01.0040.243.0	35,04
151363	11.009.01.0040.244.0	35,04
151363	11.009.01.0040.245.0	35,04
151363	11.009.01.0040.246.0	35,04
151363	11.009.01.0040.247.0	35,04
151363	11.009.01.0040.248.0	38,47
151363	11.009.01.0040.249.0	38,47
128645	11.009.012.0001.000.0	2.904,19
203573	11.009.013.0001.000.0	508,51
203573	11.009.013.0002.000.0	508,51
203573	11.009.013.0003.000.0	508,51
203573	11.009.013.0004.000.0	297,36
203573	11.009.013.0005.000.0	347,36
203573	11.009.013.0006.000.0	297,36
203573	11.009.013.0007.000.0	297,36
203573	11.009.013.0008.000.0	297,36
203573	11.009.013.0009.000.0	297,36
203573	11.009.013.0010.000.0	297,36
203573	11.009.013.0011.000.0	347,36
203573	11.009.013.0012.000.0	508,51
126032	11.009.014.0001.000.0	861,55
126004	11.009.014.0002.000.0	885,96
123664	11.009.014.0003.000.0	444,63



**Prefeitura Municipal de Patos**  
Secretaria de Finanças  
Diretoria de Administração Tributária

Dados do Imóvel		
Cód. Proprietário	Localização Cartográfica	Valor IPTU
123716	11.009.021.0004.000.0	945,91
124747	11.009.021.0005.000.0	245,82
167410	11.009.021.0006.000.0	751,03
101459	11.009.022.0001.000.0	493,67
151371	11.009.022.0002.000.0	327,05
151372	11.009.022.0003.000.0	272,03
132805	11.009.022.0004.000.0	339,56
132805	11.009.022.0005.000.0	314,80
173201	11.009.022.0006.000.0	335,98
123723	11.009.022.0007.000.0	619,61
123724	11.009.022.0008.000.0	371,97
123725	11.009.022.0009.000.0	364,11
123726	11.009.022.0010.000.0	0,00
132803	11.009.022.0011.000.0	227,73
123727	11.009.022.0012.000.0	307,67
133285	11.009.022.0013.000.0	309,12
151373	11.009.022.0014.000.0	413,96
123729	11.009.022.0015.000.0	302,26
123730	11.009.022.0016.000.0	379,17
201343	11.009.022.0017.000.0	265,66
124568	11.009.022.0018.000.0	789,52
123732	11.009.023.0001.000.0	65,44
123732	11.009.023.0002.000.0	59,28
166734	11.009.023.0003.000.0	1.825,98
190907	11.009.023.0004.000.0	730,41
123737	11.009.023.0005.000.0	560,70
151376	11.009.023.0006.000.0	312,88
209785	11.009.023.0007.000.0	720,75
123739	11.009.023.0008.000.0	732,54
123740	11.009.023.0009.000.0	926,64
124217	11.009.023.0010.000.0	878,47
179481	11.009.023.0011.000.0	927,61
123743	11.009.023.0012.000.0	625,65
100327	11.009.023.0013.000.0	641,48
170062	11.009.024.0001.201.0	368,86
170062	11.009.024.0001.202.0	96,54
170062	11.009.024.0001.203.0	143,93
151378	11.009.024.0002.201.0	425,52
151378	11.009.024.0002.202.0	162,56
151378	11.009.024.0002.203.0	203,22
166198	11.009.024.0003.000.0	715,49
147839	11.009.024.0004.000.0	808,90
166198	11.009.024.0005.000.0	408,43
166198	11.009.024.0006.000.0	327,92
166198	11.009.024.0007.000.0	336,20
166198	11.009.024.0008.000.0	395,53
166198	11.009.024.0009.000.0	276,69
166198	11.009.024.0010.000.0	276,69
123755	11.009.025.0001.000.0	358,19
123755	11.009.025.0002.000.0	304,88
123755	11.009.025.0003.000.0	297,36
123755	11.009.025.0004.000.0	297,36
123755	11.009.025.0005.000.0	297,36
123755	11.009.025.0006.000.0	297,36
123755	11.009.025.0007.000.0	297,36
168197	11.009.025.0008.000.0	297,36
168197	11.009.025.0009.000.0	297,36
168197	11.009.025.0010.000.0	297,36



**Prefeitura Municipal de Patos**  
Secretaria de Finanças  
Diretoria de Administração Tributária

Dados do Imóvel		
Cód. Proprietário	Localização Cartográfica	Valor IPTU
151368	11.009.014.0004.000.0	863,91
168197	11.009.014.0005.000.0	335,70
168197	11.009.014.0006.000.0	2.049,93
168197	11.009.014.0007.000.0	496,17
123665	11.009.014.0008.000.0	496,17
124482	11.009.014.0009.000.0	496,17
123666	11.009.015.0001.000.0	734,72
123666	11.009.015.0001.000.0	734,72
208187	11.009.015.0002.000.0	598,80
123669	11.009.015.0003.000.0	967,75
123671	11.009.015.0004.000.0	771,05
123673	11.009.015.0005.000.0	151,09
123673	11.009.015.0006.000.0	528,60
132273	11.009.015.0007.000.0	847,79
117559	11.009.015.0008.000.0	732,63
209621	11.009.015.0009.000.0	568,80
100360	11.009.015.0010.000.0	762,09
195290	11.009.015.0011.000.0	528,19
123680	11.009.015.0012.000.0	500,03
125884	11.009.015.0013.000.0	808,83
123682	11.009.015.0014.000.0	596,06
123683	11.009.015.0015.000.0	563,27
123684	11.009.016.0001.000.0	200,62
123685	11.009.016.0002.000.0	395,23
108280	11.009.016.0002.200.0	0,00
108280	11.009.016.0002.201.0	210,44
108280	11.009.016.0002.202.0	210,44
107802	11.009.016.0003.000.0	382,15
123687	11.009.016.0004.000.0	1.257,07
147234	11.009.016.0005.000.0	1.529,46
102532	11.009.016.0006.000.0	947,87
124216	11.009.016.0007.000.0	1.149,58
181919	11.009.017.0001.000.0	1.589,33
123690	11.009.017.0002.000.0	2.252,84
123691	11.009.018.0001.000.0	371,77
124530	11.009.018.0002.000.0	1.750,92
123693	11.009.018.0003.000.0	729,23
111953	11.009.018.0004.000.0	1.200,46
168580	11.009.018.0005.000.0	733,41
100122	11.009.018.0006.000.0	721,47
123697	11.009.018.0007.000.0	599,54
123698	11.009.018.0008.000.0	1.129,05
151370	11.009.018.0009.000.0	1.080,19
123699	11.009.019.0001.000.0	68.473,40
174469	11.009.020.0001.000.0	977,50
189731	11.009.020.0002.000.0	148,44
166198	11.009.020.0003.000.0	656,47
123703	11.009.020.0004.000.0	650,47
102526	11.009.020.0005.000.0	607,27
123705	11.009.020.0006.000.0	923,13
118397	11.009.020.0007.000.0	876,38
166198	11.009.020.0008.000.0	853,29
123709	11.009.020.0009.000.0	788,05
168580	11.009.020.0010.000.0	853,36
124272	11.009.020.0011.000.0	616,15
123712	11.009.020.0012.000.0	819,67
123713	11.009.021.0001.000.0	1.861,69
123716	11.009.021.0003.000.0	366,55



**Prefeitura Municipal de Patos**  
Secretaria de Finanças  
Diretoria de Administração Tributária

Dados do Imóvel		
Cód. Proprietário	Localização Cartográfica	Valor IPTU
168197	11.009.025.0011.000.0	297,36
168197	11.009.025.0012.000.0	297,36
123755	11.009.025.0013.000.0	297,36
123755	11.009.025.0014.000.0	297,36
123755	11.009.025.0015.000.0	297,36
123755	11.009.025.0016.000.0	297,36
123755	11.009.025.0017.000.0	297,36
168197	11.009.026.0001.000.0	304,84
168197	11.009.026.0002.000.0	303,37
168197	11.009.026.0003.000.0	313,26
168197	11.009.026.0004.000.0	163,05
168197	11.009.026.0005.000.0	314,07
168197	11.009.026.0006.000.0	333,35
168197	11.009.026.0007.000.0	408,82
123769	11.009.027.0001.000.0	316,91
100721	11.009.027.0002.000.0	1.577,03
107137	11.009.027.0003.000.0	696,94
100360	11.009.028.0001.201.0	129,70
100360	11.009.028.0001.202.0	111,32
100360	11.009.028.0001.203.0	163,34
100360	11.009.028.0001.204.0	129,70
100360	11.009.028.0001.205.0	111,32
100360	11.009.028.0001.206.0	163,34
100360	11.009.028.0001.207.0	129,70
100360	11.009.028.0001.208.0	111,32
100360	11.009.028.0001.209.0	163,34
150220	11.009.028.0002.000.0	344,14
100721	11.009.028.0003.000.0	817,02
123775	11.009.029.0001.000.0	362,33
188057	11.009.029.0002.000.0	577,47
123777	11.009.029.0003.000.0	854,25
123826	11.009.029.0004.000.0	646,52
123781	1	





Prefeitura Municipal de Patos
Secretaria de Finanças
Diretoria de Administração Tributária

Table with 3 columns: Cód. Proprietário, Localização Cartográfica, Valor IPTU. Lists property details for Patos, Paraíba.



Prefeitura Municipal de Patos
Secretaria de Finanças
Diretoria de Administração Tributária

Table with 3 columns: Cód. Proprietário, Localização Cartográfica, Valor IPTU. Lists property details for Patos, Paraíba.



Prefeitura Municipal de Patos
Secretaria de Finanças
Diretoria de Administração Tributária

Table with 3 columns: Cód. Proprietário, Localização Cartográfica, Valor IPTU. Lists property details for Patos, Paraíba.



Prefeitura Municipal de Patos
Secretaria de Finanças
Diretoria de Administração Tributária

Table with 3 columns: Cód. Proprietário, Localização Cartográfica, Valor IPTU. Lists property details for Patos, Paraíba.



Prefeitura Municipal de Patos
Secretaria de Finanças
Diretoria de Administração Tributária

Table with columns: Cód. Proprietário, Localização Cartográfica, Valor IPTU. Lists property records for Patos, Paraíba.



Prefeitura Municipal de Patos
Secretaria de Finanças
Diretoria de Administração Tributária

Table with columns: Cód. Proprietário, Localização Cartográfica, Valor IPTU. Lists property records for Patos, Paraíba.



Prefeitura Municipal de Patos
Secretaria de Finanças
Diretoria de Administração Tributária

Table with columns: Cód. Proprietário, Localização Cartográfica, Valor IPTU. Lists property records for Patos, Paraíba.



Prefeitura Municipal de Patos
Secretaria de Finanças
Diretoria de Administração Tributária

Table with columns: Cód. Proprietário, Localização Cartográfica, Valor IPTU. Lists property records for Patos, Paraíba.



Prefeitura Municipal de Patos
Secretaria de Finanças
Diretoria de Administração Tributária

Table with 3 columns: Cód. Proprietário, Localização Cartográfica, Valor IPTU. Lists property records for Patos, including details like owner code, location, and tax value.



Prefeitura Municipal de Patos
Secretaria de Finanças
Diretoria de Administração Tributária

Table with 3 columns: Cód. Proprietário, Localização Cartográfica, Valor IPTU. Lists property records for Patos, including details like owner code, location, and tax value.



Prefeitura Municipal de Patos
Secretaria de Finanças
Diretoria de Administração Tributária

Table with 3 columns: Cód. Proprietário, Localização Cartográfica, Valor IPTU. Lists property records for Patos, including details like owner code, location, and tax value.



Prefeitura Municipal de Patos
Secretaria de Finanças
Diretoria de Administração Tributária

Table with 3 columns: Cód. Proprietário, Localização Cartográfica, Valor IPTU. Lists property records for Patos, including details like owner code, location, and tax value.



**Prefeitura Municipal de Patos**  
Secretaria de Finanças  
Diretoria de Administração Tributária

Dados do Imóvel		
Cód. Proprietário	Localização Cartográfica	Valor IPTU
222653	11.018.007.0027.000.0	426,01
222653	11.018.007.0028.000.0	274,80
102804	11.018.009.0001.000.0	1.671,86
208460	11.018.009.0002.200.0	0,00
208460	11.018.009.0002.201.0	4.505,95
101553	11.018.009.0003.201.0	1.682,06
101553	11.018.010.0001.000.0	584,83
124187	11.018.010.0002.000.0	291,71
124188	11.018.010.0003.000.0	233,61
100195	11.018.010.0004.000.0	592,52
100195	11.018.010.0005.000.0	289,21
107137	11.018.010.0006.000.0	5.027,18
107137	11.018.010.0006.001.0	0,00
107137	11.018.010.0006.200.0	0,00
107137	11.018.010.0006.201.0	394,28
107137	11.018.010.0006.202.0	98,71
167201	11.018.010.0006.203.0	96,53
107137	11.018.010.0006.204.0	99,73
107137	11.018.010.0006.205.0	99,73
107137	11.018.010.0006.206.0	97,55
107137	11.018.010.0006.207.0	104,72
107137	11.018.010.0006.208.0	105,67
107137	11.018.010.0006.209.0	98,14
172823	11.018.010.0006.210.0	100,68
183112	11.018.010.0006.211.0	606,58
107137	11.018.010.0006.212.0	601,00
107137	11.018.010.0006.213.0	144,40
107137	11.018.010.0006.214.0	144,40
164034	11.018.010.0006.215.0	144,40
107137	11.018.010.0006.216.0	144,40
176376	11.018.010.0006.217.0	143,38
253088	11.018.010.0006.218.0	142,49
107137	11.018.010.0006.219.0	147,85
107137	11.018.010.0006.220.0	145,63
227360	11.018.010.0006.221.0	145,63
117574	11.018.010.0006.222.0	246,82
107137	11.018.010.0006.223.0	472,27
107137	11.018.010.0006.224.0	285,99
107137	11.018.010.0006.225.0	285,99
195288	11.018.010.0006.226.0	443,02
208123	11.018.010.0006.227.0	443,02
232967	11.018.010.0006.228.0	443,02
191837	11.018.010.0006.229.0	443,02
107137	11.018.010.0006.230.0	443,02
107137	11.018.010.0006.231.0	443,02
107137	11.018.010.0006.232.0	443,02
166590	11.018.010.0006.233.0	443,02
107137	11.018.010.0006.234.0	443,02
107137	11.018.010.0006.235.0	443,02
107137	11.018.010.0006.236.0	443,02
107137	11.018.010.0006.237.0	443,02
240299	11.018.010.0006.238.0	272,12
107137	11.018.010.0006.239.0	272,12
101783	11.018.010.0006.240.0	272,12
107137	11.018.010.0006.241.0	272,12
107137	11.018.010.0006.242.0	272,12
107137	11.018.010.0006.243.0	285,37
107137	11.018.010.0006.244.0	272,12

**Prefeitura Municipal de Patos**  
Secretaria de Finanças  
Diretoria de Administração Tributária

Dados do Imóvel		
Cód. Proprietário	Localização Cartográfica	Valor IPTU
	11.018.010.0006.303.0	292,21
	11.018.010.0006.304.0	279,00
	11.018.010.0006.305.0	279,00
	11.018.010.0006.306.0	279,00
	11.018.010.0006.307.0	279,00
	11.018.010.0006.308.0	279,00
	11.018.010.0006.309.0	292,21
	11.018.010.0006.310.0	1.536,55
	11.018.010.0007.000.0	650,87
	11.018.010.0009.000.0	0,00
	11.018.010.0009.000.0	7.828,91
	11.018.010.0010.000.0	311,22
	11.018.010.0011.000.0	334,82
	11.018.010.0012.000.0	885,78
	11.018.010.0013.000.0	0,00
	11.018.010.0013.000.0	446,01
	11.018.010.0015.000.0	320,07
	11.018.010.0016.000.0	288,76
	11.018.010.0020.000.0	852,39
	11.018.010.0045.000.0	10.523,16
	11.018.011.0001.000.0	953,23
	11.018.011.0002.000.0	433,26
	11.018.011.0003.000.0	1.767,93
	11.018.011.0004.000.0	104,07
	11.018.011.0005.000.0	66,26
	11.018.011.0006.000.0	82,99
	11.018.011.0007.000.0	34,55
	11.018.011.0008.000.0	296,27
	11.018.011.0009.000.0	307,05
	11.018.011.0010.201.0	452,60
	11.018.011.0010.202.0	205,39
	11.018.011.0010.203.0	147,96
	11.018.011.0010.204.0	198,35
	11.018.011.0010.205.0	205,39
	11.018.011.0010.206.0	147,96
	11.018.011.0010.207.0	198,35
	11.018.011.0010.208.0	205,39
	11.018.011.0010.209.0	147,96
	11.018.011.0010.210.0	198,35
	11.018.011.0010.211.0	205,39
	11.018.011.0010.212.0	147,96
	11.018.011.0010.213.0	198,35
	11.018.011.0011.000.0	407,36
	11.018.011.0012.000.0	522,11
	11.018.011.0013.000.0	1.564,60
	11.018.011.0014.000.0	728,18
	11.018.011.0015.000.0	1.846,08
	11.018.011.0016.201.0	366,32
	11.018.011.0016.202.0	84,76
	11.018.011.0016.203.0	335,98
	11.018.011.0017.000.0	1.032,50
	11.018.011.0018.000.0	326,78
	11.018.011.0019.000.0	342,68
	11.018.011.0020.201.0	2.656,88
	11.018.011.0020.202.0	58,87
	11.018.011.0020.203.0	58,87
	11.018.011.0020.204.0	58,87
	11.018.011.0020.205.0	58,87

**Prefeitura Municipal de Patos**  
Secretaria de Finanças  
Diretoria de Administração Tributária

Dados do Imóvel		
Cód. Proprietário	Localização Cartográfica	Valor IPTU
100513	11.018.011.0020.206.0	582,98
128344	11.018.011.0021.000.0	106,43
128601	11.018.011.0022.000.0	253,50
151489	11.018.012.0001.200.0	0,00
151489	11.018.012.0001.201.0	148,43
151489	11.018.012.0001.202.0	101,48
151489	11.018.012.0001.203.0	250,11
151490	11.018.012.0001.204.0	832,94
151490	11.018.012.0001.205.0	152,99
151490	11.018.012.0001.206.0	152,99
151490	11.018.012.0001.207.0	152,99
151490	11.018.012.0001.208.0	152,99
151490	11.018.012.0001.209.0	152,99
151490	11.018.012.0001.210.0	152,99
151490	11.018.012.0001.211.0	588,64
167410	11.018.012.0002.000.0	327,33
175199	11.018.012.0002.201.0	373,94
175199	11.018.012.0002.202.0	68,08
175199	11.018.012.0002.203.0	71,23
175199	11.018.012.0002.204.0	139,03
175199	11.018.012.0002.205.0	68,08
175199	11.018.012.0002.206.0	66,54
175199	11.018.012.0002.207.0	139,03
175199	11.018.012.0002.208.0	68,08
175199	11.018.012.0002.209.0	66,54
175199	11.018.012.0002.210.0	131,65
212690	11.018.012.0004.000.0	533,71
124227	11.018.012.0005.000.0	521,86
124229	11.018.012.0006.000.0	153,52
111953	11.018.012.0007.201.0	68,26
111953	11.018.012.0007.202.0	68,26
111953	11.018.012.0007.203.0	68,26
111953	11.018.012.0007.204.0	68,26
111953	11.018.012.0007.205.0	68,26
111953	11.018.012.0007.206.0	101,48
111953	11.018.012.0007.207.0	101,48
111953	11.018.012.0007.208.0	101,48
111953	11.018.012.0007.209.0	101,48
111953	11.018.012.0007.210.0	101,48
111953	11.018.012.0007.211.0	101,48
111953	11.018.012.0007.212.0	101,48
111953	11.018.012.0007.213.0	101,48
111953	11.018.012.0007.214.0	109,18
111953	11.018.012.0007.215.0	101,48
111953	11.018.012.0007.216.0	101,48
111953	11.018.012.0007.217.0	101,48
111953	11.018.012.0007.218.0	101,48
111953	11.018.012.0007.219.0	101,48
111953	11.018.012.0007.220.0	101,48
111953	11.018.012.0007.221.0	101,48
111953	11.018.012.0007.222.0	101,48
111953	11.018.012.0007.223.0	101,48
111953	11.018.012.0007.224.0	101,48
111953	11.018.012.0007.225.0	101,48
111953	11.018.012.0007.226.0	101,48
111953	11.018.012.0007.227.0	101,48
111953	11.018.012.0007.228.0	101,48
111953	11.018.012.0007.229.0	101,48



Prefeitura Municipal de Patos
Secretaria de Finanças
Diretoria de Administração Tributária

Table with 3 columns: Cód. Proprietário, Localização Cartográfica, Valor IPTU. Lists property details for various owners in Patos.



Prefeitura Municipal de Patos
Secretaria de Finanças
Diretoria de Administração Tributária

Table with 3 columns: Cód. Proprietário, Localização Cartográfica, Valor IPTU. Lists property details for various owners in Patos.



Prefeitura Municipal de Patos
Secretaria de Finanças
Diretoria de Administração Tributária

Table with 3 columns: Cód. Proprietário, Localização Cartográfica, Valor IPTU. Lists property details for various owners in Patos.



Prefeitura Municipal de Patos
Secretaria de Finanças
Diretoria de Administração Tributária

Table with 3 columns: Cód. Proprietário, Localização Cartográfica, Valor IPTU. Lists property details for various owners in Patos.





**Prefeitura Municipal de Patos**  
Secretaria de Finanças  
Diretoria de Administração Tributária

Dados do Imóvel		
Cód. Proprietário	Localização Cartográfica	Valor IPTU
151518	11.018.014.0021.224.0	110,90
151518	11.018.014.0021.225.0	59,55
151518	11.018.014.0021.226.0	60,53
151518	11.018.014.0021.227.0	73,59
151518	11.018.014.0021.228.0	89,20
151518	11.018.014.0021.229.0	40,39
151518	11.018.014.0021.230.0	50,48
151516	11.018.014.0021.231.0	103,61
151516	11.018.014.0021.232.0	78,97
151516	11.018.014.0021.233.0	60,03
151516	11.018.014.0021.234.0	74,83
151516	11.018.014.0021.235.0	52,68
151516	11.018.014.0021.236.0	53,86
151516	11.018.014.0021.237.0	55,62
151516	11.018.014.0021.238.0	70,03
151519	11.018.014.0022.000.1	420,38
151520	11.018.014.0023.201.0	231,72
151520	11.018.014.0023.202.0	48,49
151520	11.018.014.0023.203.0	159,31
151520	11.018.014.0023.204.0	74,56
151520	11.018.014.0023.205.0	118,56
151520	11.018.014.0023.206.0	145,90
151520	11.018.014.0023.207.0	116,56
151520	11.018.014.0023.208.0	145,90
151521	11.018.014.0024.000.0	919,70
151522	11.018.014.0025.000.0	913,04
151523	11.018.014.0026.000.0	316,11
151524	11.018.014.0027.201.0	929,61
151524	11.018.014.0027.202.0	242,16
106198	11.018.014.0028.000.0	56,13
102325	11.018.014.0029.201.0	95,50
102325	11.018.014.0029.202.0	85,50
102325	11.018.014.0029.203.0	89,02
102325	11.018.014.0029.204.0	87,74
102325	11.018.014.0029.205.0	28,56
102325	11.018.014.0029.206.0	69,50
102325	11.018.014.0029.207.0	89,02
102325	11.018.014.0029.208.0	85,50
102325	11.018.014.0029.209.0	85,50
102325	11.018.014.0029.210.0	80,85
102325	11.018.014.0029.211.0	82,86
102325	11.018.014.0029.212.0	69,90
102325	11.018.014.0029.213.0	69,90
102325	11.018.014.0029.214.0	128,73
102325	11.018.014.0029.215.0	69,90
102325	11.018.014.0029.216.0	69,90
102325	11.018.014.0029.217.0	114,04
102325	11.018.014.0029.218.0	82,27
102325	11.018.014.0029.219.0	99,33
102325	11.018.014.0029.220.0	82,86
102325	11.018.014.0029.221.0	69,90
102325	11.018.014.0029.222.0	95,78
102325	11.018.014.0029.223.0	98,63
102325	11.018.014.0029.224.0	95,78
102325	11.018.014.0029.225.0	95,78
102325	11.018.014.0029.226.0	82,86
102325	11.018.014.0029.227.0	99,33
102325	11.018.014.0029.228.0	82,27



**Prefeitura Municipal de Patos**  
Secretaria de Finanças  
Diretoria de Administração Tributária

Dados do Imóvel		
Cód. Proprietário	Localização Cartográfica	Valor IPTU
151545	11.018.014.0051.000.0	292,97
124266	11.018.014.0052.000.0	258,47
102325	11.018.015.0001.201.0	721,87
102325	11.018.015.0001.202.0	914,20
151546	11.018.015.0002.201.0	230,60
151547	11.018.015.0002.202.0	238,61
151546	11.018.015.0002.203.0	246,07
151546	11.018.015.0002.204.0	246,07
151546	11.018.015.0003.201.0	175,06
151546	11.018.015.0003.202.0	139,70
151546	11.018.015.0003.203.0	81,76
151546	11.018.015.0003.204.0	116,52
151548	11.018.015.0003.205.0	151,46
151549	11.018.015.0003.206.0	145,07
151549	11.018.015.0003.207.0	116,52
151549	11.018.015.0003.208.0	151,46
151549	11.018.015.0003.209.0	145,07
151549	11.018.015.0003.210.0	116,52
151549	11.018.015.0003.211.0	153,97
151550	11.018.015.0004.201.0	178,16
151550	11.018.015.0004.202.0	171,51
151550	11.018.015.0004.203.0	189,28
151551	11.018.015.0005.201.0	456,92
151551	11.018.015.0005.202.0	100,28
151551	11.018.015.0005.203.0	470,53
151551	11.018.015.0005.204.0	525,51
151514	11.018.015.0006.201.0	209,27
151514	11.018.015.0006.202.0	177,79
151552	11.018.015.0007.201.0	290,13
151552	11.018.015.0007.202.0	152,86
101764	11.018.015.0008.201.0	58,34
101764	11.018.015.0008.202.0	64,68
116824	11.018.015.0009.201.0	48,86
151555	11.018.015.0009.202.0	69,71
151555	11.018.015.0009.203.0	69,71
151555	11.018.015.0009.204.0	69,71
151556	11.018.015.0010.201.0	41,22
151556	11.018.015.0010.202.0	56,63
102325	11.018.015.0010.203.0	77,97
102325	11.018.015.0010.204.0	77,97
151557	11.018.015.0012.201.0	49,10
151557	11.018.015.0012.202.0	50,69
151558	11.018.015.0013.201.0	55,52
100195	11.018.015.0013.202.0	88,49
151560	11.018.015.0014.201.0	53,86
151407	11.018.015.0014.202.0	69,70
151407	11.018.015.0014.203.0	92,62
151561	11.018.015.0014.204.0	92,62
151562	11.018.015.0015.201.0	47,79
151562	11.018.015.0015.202.0	58,60
151562	11.018.015.0016.201.0	33,21
151562	11.018.015.0016.202.0	68,20
151562	11.018.015.0016.203.0	68,20
151562	11.018.015.0016.204.0	57,13
124269	11.018.015.0017.000.0	80,59
124269	11.018.015.0018.000.0	111,72
124269	11.018.015.0019.000.0	335,29
124270	11.018.015.0020.000.0	316,93



**Prefeitura Municipal de Patos**  
Secretaria de Finanças  
Diretoria de Administração Tributária

Dados do Imóvel		
Cód. Proprietário	Localização Cartográfica	Valor IPTU
102325	11.018.014.0029.229.0	59,14
102325	11.018.014.0029.230.0	69,90
102325	11.018.014.0029.231.0	69,90
102325	11.018.014.0029.232.0	128,73
102325	11.018.014.0029.233.0	95,78
102325	11.018.014.0029.234.0	95,78
102325	11.018.014.0029.235.0	82,86
102325	11.018.014.0029.236.0	99,33
102325	11.018.014.0029.237.0	59,14
102325	11.018.014.0029.238.0	59,14
102325	11.018.014.0029.239.0	95,78
102325	11.018.014.0029.240.0	95,78
102325	11.018.014.0029.241.0	128,73
102325	11.018.014.0029.242.0	69,90
102325	11.018.014.0029.243.0	95,78
102325	11.018.014.0029.244.0	59,14
102325	11.018.014.0029.245.0	82,27
102325	11.018.014.0029.246.0	99,33
102325	11.018.014.0029.247.0	82,86
102325	11.018.014.0029.248.0	95,78
102325	11.018.014.0029.249.0	95,78
102325	11.018.014.0029.250.0	128,73
102325	11.018.014.0029.251.0	95,78
102325	11.018.014.0029.252.0	69,90
102325	11.018.014.0029.253.0	82,86
102325	11.018.014.0029.254.0	82,27
151527	11.018.014.0030.201.0	571,90
151527	11.018.014.0030.202.0	512,02
151514	11.018.014.0031.201.0	119,68
151514	11.018.014.0031.202.0	138,43
151514	11.018.014.0032.201.0	155,34
151514	11.018.014.0032.202.0	204,49
151528	11.018.014.0033.000.0	170,65
151529	11.018.014.0034.000.0	570,09
151530	11.018.014.0035.000.0	229,42
135119	11.018.014.0036.000.0	372,35
151532	11.018.014.0037.000.0	138,96
151533	11.018.014.0038.000.0	230,60
151534	11.018.014.0039.000.0	753,96
151535	11.018.014.0040.000.0	361,12
151536	11.018.014.0041.000.0	324,02
151537	11.018.014.0042.000.0	965,71
175307	11.018.014.0042.200.0	0,00
175307	11.018.014.0042.201.0	156,42
175307	11.018.014.0042.202.0	156,03
175307	11.018.014.0042.203.0	156,03
175307	11.018.014.0042.204.0	156,03
175307	11.018.014.0042.205.0	156,03
175307	11.018.014.0042.206.0	156,03
175307	11.018.014.0042.207.0	312,86
151538	11.018.014.0043.000.0	162,84
101385	11.018.014.0044.000.0	345,45
219263	11.018.014.0045.000.0	299,85
151541	11.018.014.0046.000.0	310,32
173124	11.018.014.0047.000.0	265,50
124265	11.018.014.0048.000.0	223,43
242643	11.018.014.0049.000.0	118,22
100721	11.018.014.0050.000.0	219,77



**Prefeitura Municipal de Patos**  
Secretaria de Finanças  
Diretoria de Administração Tributária

Dados do Imóvel		
Cód. Proprietário	Localização Cartográfica	Valor IPTU
124270	11.018.015.0020.000.0	316,93
124271	11.018.015.0021.000.0	254,23
124272	11.018.015.0022.000.0	681,17
124273	11.018.015.0023.000.0	547,24
194653	11.018.015.0024.000.0	466,67
124275	11.018.015.0025.000.0	250,99
151427	11.018.015.0026.000.0	1.059,81
102626	11.018.015.0027.000.0	56,68
151564	11.018.015.0028.000.0	21,11
151565	11.018.015.0029.000.0	241,29
124152	11.018.015.0030.000.0	137,87
151562	11.018.015.0031.000.0	101,79
135119	11.018.015.0032.000.0	198,62
151567	11.018.015.0033.000.0	94,88
124277	11.018.015.0034.000.0	205,45
151568	11.018.015.0035.000.0	1.097,26
151569	11.018.015.0036.000.0	1.069,60
124281	11.018.015.0037.000.0	744,80
151570	11.018.015.0038.000.0	1.270,35
151571	11.018.015.0039.000.0	880,93
114486	11.018.015.0040.000.0	373,21
151573	11.018.015.0041.000.0	415,07
151574	11.018.015.0042.000.0	46,82
151574	11.018.015.0043.000.0	56,47
151574	11.018.015.0044.000.0	81,45
151575	11.018.015.0045.000.0	221,58
151576	11.018.015.0046.000.0	157,18
230352	11.018.015.0047.000.0	322,81
158927	11.018.015.0048.000.0	365,49
151579	11.018.015.0049.000.0	255,08
192598	11.018.015.0050.000.0	357,72
151581	11.018.015.0051.000.0	168,15
151582	11.018.015.0052.201.0	82,93
100128		



Prefeitura Municipal de Patos
Secretaria de Finanças
Diretoria de Administração Tributária

Table with 3 columns: Cód. Proprietário, Localização Cartográfica, Valor IPTU. Lists property details for Patos, including various identification numbers and their corresponding IPTU values.



Prefeitura Municipal de Patos
Secretaria de Finanças
Diretoria de Administração Tributária

Table with 3 columns: Cód. Proprietário, Localização Cartográfica, Valor IPTU. Lists property details for Patos, including various identification numbers and their corresponding IPTU values.



Prefeitura Municipal de Patos
Secretaria de Finanças
Diretoria de Administração Tributária

Table with 3 columns: Cód. Proprietário, Localização Cartográfica, Valor IPTU. Lists property details for Patos, including various identification numbers and their corresponding IPTU values.



Prefeitura Municipal de Patos
Secretaria de Finanças
Diretoria de Administração Tributária

Table with 3 columns: Cód. Proprietário, Localização Cartográfica, Valor IPTU. Lists property details for Patos, including various identification numbers and their corresponding IPTU values.



**Prefeitura Municipal de Patos**  
Secretaria de Finanças  
Diretoria de Administração Tributária

Dados do Imóvel		
Cód. Proprietário	Localização Cartográfica	Valor IPTU
124435	11.018.017.0019.000.0	365,69
124436	11.018.017.0020.000.0	151,39
110865	11.018.017.0021.000.0	175,05
110865	11.018.017.0022.000.0	49,98
124438	11.018.017.0023.000.0	128,18
163031	11.018.017.0024.000.0	63,03
124441	11.018.017.0025.000.0	581,92
124442	11.018.017.0026.000.0	1.372,89
151611	11.018.018.0001.200.0	0,00
151611	11.018.018.0001.201.0	32,81
151611	11.018.018.0001.202.0	32,44
151611	11.018.018.0001.203.0	32,09
151611	11.018.018.0001.204.0	37,74
151612	11.018.018.0001.205.0	54,22
151613	11.018.018.0001.206.0	142,60
151614	11.018.018.0001.207.0	207,87
151615	11.018.018.0001.208.0	96,72
151616	11.018.018.0001.209.0	207,87
151617	11.018.018.0001.210.0	179,61
151612	11.018.018.0001.211.0	207,87
151612	11.018.018.0001.212.0	179,61
101944	11.018.018.0002.201.0	106,19
101944	11.018.018.0002.202.0	48,82
101944	11.018.018.0002.203.0	42,40
101944	11.018.018.0002.204.0	47,88
101944	11.018.018.0002.205.0	42,40
101944	11.018.018.0002.206.0	47,88
101944	11.018.018.0002.207.0	42,40
151619	11.018.018.0003.201.0	215,81
151619	11.018.018.0003.202.0	79,89
151619	11.018.018.0003.203.0	79,89
151619	11.018.018.0003.204.0	79,89
151619	11.018.018.0003.205.0	79,89
151619	11.018.018.0003.206.0	79,89
151619	11.018.018.0003.207.0	79,89
151620	11.018.018.0004.201.0	94,54
151620	11.018.018.0004.202.0	111,70
151620	11.018.018.0004.203.0	111,70
104362	11.018.018.0005.201.0	65,27
104362	11.018.018.0005.202.0	89,35
104362	11.018.018.0005.203.0	89,35
104362	11.018.018.0005.204.0	89,35
104466	11.018.018.0006.000.0	453,00
113539	11.018.018.0007.000.0	570,56
151427	11.018.018.0008.201.0	145,25
151623	11.018.018.0008.202.0	144,09
151623	11.018.018.0008.203.0	156,24
151624	11.018.018.0009.201.0	175,26
151624	11.018.018.0009.202.0	200,81
151624	11.018.018.0009.203.0	200,81
166198	11.018.018.0010.000.0	429,70
166198	11.018.018.0011.000.0	258,93
166198	11.018.018.0012.000.0	47,43
166198	11.018.018.0013.000.0	49,13
166198	11.018.018.0014.000.0	167,25
151625	11.018.018.0015.000.0	135,27
151626	11.018.018.0016.000.0	47,61



**Prefeitura Municipal de Patos**  
Secretaria de Finanças  
Diretoria de Administração Tributária

Dados do Imóvel		
Cód. Proprietário	Localização Cartográfica	Valor IPTU
151651	11.018.019.0005.000.0	128,34
151652	11.018.019.0006.000.0	4.472,34
151653	11.018.019.0007.000.0	89,02
151654	11.018.019.0008.200.0	0,00
151654	11.018.019.0008.201.0	154,68
151654	11.018.019.0008.202.0	117,65
151654	11.018.019.0008.203.0	98,30
151654	11.018.019.0008.204.0	142,36
151654	11.018.019.0008.205.0	117,65
151654	11.018.019.0008.206.0	98,30
151655	11.018.019.0009.000.0	303,01
151556	11.018.019.0010.000.0	176,38
151655	11.018.019.0011.000.0	164,82
151651	11.018.019.0012.000.0	159,51
151651	11.018.019.0013.000.0	510,95
116367	11.018.019.0014.000.0	533,11
151657	11.018.019.0015.000.0	432,75
124446	11.018.019.0016.201.0	147,20
124446	11.018.019.0016.202.0	186,33
124446	11.018.019.0016.203.0	142,32
151658	11.018.019.0017.000.0	846,01
151659	11.018.019.0018.000.0	869,50
151660	11.018.020.0001.201.0	153,89
151660	11.018.020.0001.202.0	5.199,74
151661	11.018.020.0002.000.0	4.451,72
151659	11.018.020.0003.000.0	1.540,80
151662	11.018.020.0004.000.0	2.121,68
151663	11.018.021.0001.200.0	0,00
151663	11.018.021.0001.201.0	227,75
151663	11.018.021.0001.202.0	108,31
151663	11.018.021.0001.203.0	28,68
151663	11.018.021.0001.204.0	277,84
151663	11.018.021.0001.205.0	277,84
161810	11.018.021.0002.000.0	526,22
124741	11.018.021.0003.000.0	317,06
101459	11.018.021.0004.000.0	548,17
124449	11.018.021.0005.000.0	501,69
151664	11.018.021.0006.200.0	0,00
151601	11.018.021.0006.201.0	747,13
151601	11.018.021.0006.202.0	357,57
151601	11.018.021.0006.203.0	386,36
100951	11.018.021.0007.000.0	212,29
100951	11.018.021.0008.000.0	304,99
147839	11.018.021.0009.000.0	335,31
124453	11.018.021.0010.000.0	308,07
174993	11.018.021.0011.000.0	479,55
151665	11.018.021.0012.201.0	241,31
151665	11.018.021.0012.202.0	248,31
151665	11.018.021.0012.203.0	809,56
126004	11.018.021.0013.000.0	305,53
123808	11.018.021.0014.000.0	222,35
124456	11.018.021.0015.000.0	354,10
124457	11.018.021.0016.000.0	289,60
100728	11.018.021.0017.000.0	413,15
177519	11.018.021.0018.000.0	297,76
107137	11.018.021.0019.000.0	811,69
114088	11.018.021.0020.000.0	2.659,80
124461	11.018.021.0021.000.0	1.159,97



**Prefeitura Municipal de Patos**  
Secretaria de Finanças  
Diretoria de Administração Tributária

Dados do Imóvel		
Cód. Proprietário	Localização Cartográfica	Valor IPTU
151627	11.018.018.0017.000.0	21,10
151628	11.018.018.0018.000.0	126,87
151626	11.018.018.0019.000.0	102,75
151629	11.018.018.0020.000.0	173,54
151630	11.018.018.0021.000.0	161,62
113539	11.018.018.0022.000.0	238,86
125862	11.018.018.0023.000.0	282,71
151632	11.018.018.0024.000.0	290,06
151633	11.018.018.0025.000.0	206,95
167767	11.018.018.0026.000.0	142,54
151635	11.018.018.0027.000.0	82,32
151636	11.018.018.0028.000.0	138,19
124443	11.018.018.0029.000.0	286,42
151637	11.018.018.0030.000.0	122,00
151638	11.018.018.0031.000.0	418,09
182842	11.018.018.0032.000.0	315,44
151640	11.018.018.0033.000.0	522,08
121870	11.018.018.0034.000.0	612,15
108742	11.018.018.0035.000.0	2.959,35
228979	11.018.018.0036.000.0	150,04
121556	11.018.018.0037.000.0	0,00
106649	11.018.018.0037.000.0	178,57
121556	11.018.018.0038.000.0	281,04
121556	11.018.018.0039.000.0	39,23
121556	11.018.018.0040.000.0	118,22
151574	11.018.018.0041.000.0	48,62
151645	11.018.018.0042.000.0	53,43
121556	11.018.018.0043.000.0	226,50
121556	11.018.018.0044.000.0	25,73
124444	11.018.018.0045.000.0	563,13
151646	11.018.018.0046.000.0	352,22
124445	11.018.018.0047.000.0	143,12
151647	11.018.018.0048.000.0	98,36
182842	11.018.018.0049.000.0	242,84
123815	11.018.019.0001.201.0	199,00
123815	11.018.019.0001.202.0	92,09
123815	11.018.019.0001.203.0	68,60
123815	11.018.019.0001.204.0	199,00
123815	11.018.019.0001.205.0	48,48
123815	11.018.019.0001.206.0	43,71
123815	11.018.019.0001.207.0	58,74
151648	11.018.019.0001.208.0	167,10
151623	11.018.019.0001.209.0	149,44
151623	11.018.019.0001.210.0	172,23
151623	11.018.019.0001.211.0	149,44
151623	11.018.019.0001.212.0	174,92
151623	11.018.019.0001.213.0	156,19
151623	11.018.019.0001.214.0	174,92
151623	11.018.019.0001.215.0	156,19
123815	11.018.019.0001.216.0	87,11
151649	11.018.019.0002.201.0	187,86
151649	11.018.019.0002.202.0	227,03
151649	11.018.019.0002.203.0	227,03
151649	11.018.019.0002.204.0	227,03
151650	11.018.019.0003.201.0	147,13
151650	11.018.019.0003.202.0	183,09
151650	11.018.019.0003.203.0	183,09
151651	11.018.019.0004.000.0	169,58



**Prefeitura Municipal de Patos**  
Secretaria de Finanças  
Diretoria de Administração Tributária

Dados do Imóvel		
Cód. Proprietário	Localização Cartográfica	Valor IPTU
124462	11.018.021.0022.000.0	1.896,80
136907	11.018.021.0023.000.0	174,57
134691	11.018.021.0024.000.0	402,81
101024	11.018.021.0025.000.0	310,23
124466	11.018.021.0026.000.0	261,37
124432	11.018.021.0027.000.0	266,58
151628	11.018.021.0028.000.0	621,17
124468	11.018.021.0029.000.0	219,34
141621	11.018.021.0030.000.0	145,54
101649	11.018.021.0031.000.0	36,66
141621	11.018.021.0032.000.0	279,36
124216	11.018.021.0033.000.0	547,68
197898	11.018.021.0034.000.0	330,58
124474	11.018.021.0035.000.0	400,21
124466	11.018.021.0036.000.0	235,75
124469	11.018.021.0037.000.0	0,00
102145	11.018.022.0001.000.0	98,25
151669	11.018.022.0002.000.0	48,19
151669	11.018.022.0003.000.0	54,78
151670	11.018.022.0004.000.0	44,78
151669	11.018.022.0005.201.0	258,39
151671	11.018.022.0005.202.0	65,09
151671	11.018.022.0005.203.0	396,44
124475	11.018.022.0006.000.0	101,77
150931	11.018.022.0007.000.0	32,28
151401	11.018.022.0008.201.0	51,43
151401	11.018.022.0008.202.0	35,04
151401	11.018.022.0008.203.0	170,60
151401	11.018.022.0008.204.0	170,60
151401	11.018.022.0008.205.0	170,60
151401	11.018.022.0009.000.0	92,29
100503	11.018.022.0010.000.0	98,95
109353	11.018.022.0011.000.0	521,74
151674	11.0	



Prefeitura Municipal de Patos
Secretaria de Finanças
Diretoria de Administração Tributária

Table with 3 columns: Cód. Proprietário, Localização Cartográfica, Valor IPTU. Lists property details for Patos, including owner codes and tax values.



Prefeitura Municipal de Patos
Secretaria de Finanças
Diretoria de Administração Tributária

Table with 3 columns: Cód. Proprietário, Localização Cartográfica, Valor IPTU. Lists property details for Patos, including owner codes and tax values.



Prefeitura Municipal de Patos
Secretaria de Finanças
Diretoria de Administração Tributária

Table with 3 columns: Cód. Proprietário, Localização Cartográfica, Valor IPTU. Lists property details for Patos, including owner codes and tax values.



Prefeitura Municipal de Patos
Secretaria de Finanças
Diretoria de Administração Tributária

Table with 3 columns: Cód. Proprietário, Localização Cartográfica, Valor IPTU. Lists property details for Patos, including owner codes and tax values.



Prefeitura Municipal de Patos
Secretaria de Finanças
Diretoria de Administração Tributária

Table with 3 columns: Cód. Proprietário, Localização Cartográfica, Valor IPTU. Lists property details for Patos.



Prefeitura Municipal de Patos
Secretaria de Finanças
Diretoria de Administração Tributária

Table with 3 columns: Cód. Proprietário, Localização Cartográfica, Valor IPTU. Lists property details for Patos.



Prefeitura Municipal de Patos
Secretaria de Finanças
Diretoria de Administração Tributária

Table with 3 columns: Cód. Proprietário, Localização Cartográfica, Valor IPTU. Lists property details for Patos.



Prefeitura Municipal de Patos
Secretaria de Finanças
Diretoria de Administração Tributária

Table with 3 columns: Cód. Proprietário, Localização Cartográfica, Valor IPTU. Lists property details for Patos.



Prefeitura Municipal de Patos
Secretaria de Finanças
Diretoria de Administração Tributária

Table with 3 columns: Cód. Proprietário, Localização Cartográfica, Valor IPTU. Lists property records for Patos, including details like owner code, location, and tax value.



Prefeitura Municipal de Patos
Secretaria de Finanças
Diretoria de Administração Tributária

Table with 3 columns: Cód. Proprietário, Localização Cartográfica, Valor IPTU. Lists property records for Patos, including details like owner code, location, and tax value.



Prefeitura Municipal de Patos
Secretaria de Finanças
Diretoria de Administração Tributária

Table with 3 columns: Cód. Proprietário, Localização Cartográfica, Valor IPTU. Lists property records for Patos, including details like owner code, location, and tax value.



Prefeitura Municipal de Patos
Secretaria de Finanças
Diretoria de Administração Tributária

Table with 3 columns: Cód. Proprietário, Localização Cartográfica, Valor IPTU. Lists property records for Patos, including details like owner code, location, and tax value.





Prefeitura Municipal de Patos
Secretaria de Finanças
Diretoria de Administração Tributária

Table with 3 columns: Cód. Proprietário, Localização Cartográfica, Valor IPTU. Lists property details for Patos, PB.



Prefeitura Municipal de Patos
Secretaria de Finanças
Diretoria de Administração Tributária

Table with 3 columns: Cód. Proprietário, Localização Cartográfica, Valor IPTU. Lists property details for Patos, PB.



Prefeitura Municipal de Patos
Secretaria de Finanças
Diretoria de Administração Tributária

Table with 3 columns: Cód. Proprietário, Localização Cartográfica, Valor IPTU. Lists property details for Patos, PB.



Prefeitura Municipal de Patos
Secretaria de Finanças
Diretoria de Administração Tributária

Table with 3 columns: Cód. Proprietário, Localização Cartográfica, Valor IPTU. Lists property details for Patos, PB.



Prefeitura Municipal de Patos
Secretaria de Finanças
Diretoria de Administração Tributária

Table with columns: Cód. Proprietário, Localização Cartográfica, Valor IPTU. Lists property records for Patos, including details like 186479, 186479, 186479, etc.



Prefeitura Municipal de Patos
Secretaria de Finanças
Diretoria de Administração Tributária

Table with columns: Cód. Proprietário, Localização Cartográfica, Valor IPTU. Lists property records for Patos, including details like 180684, 180684, 124716, etc.



Prefeitura Municipal de Patos
Secretaria de Finanças
Diretoria de Administração Tributária


Table with columns: Cód. Proprietário, Localização Cartográfica, Valor IPTU. Lists property records for Patos, including details like 120302, 120302, 151999, etc.



Prefeitura Municipal de Patos
Secretaria de Finanças
Diretoria de Administração Tributária

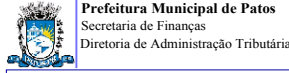
Table with columns: Cód. Proprietário, Localização Cartográfica, Valor IPTU. Lists property records for Patos, including details like 152041, 152042, 152043, etc.






Prefeitura Municipal de Patos
Secretaria de Finanças
Diretoria de Administração Tributária

Table with 3 columns: Cód. Proprietário, Localização Cartográfica, Valor IPTU. Lists property details for Patos, including various identification numbers and their corresponding IPTU values.



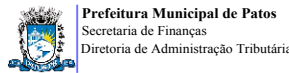
Prefeitura Municipal de Patos
Secretaria de Finanças
Diretoria de Administração Tributária

Table with 3 columns: Cód. Proprietário, Localização Cartográfica, Valor IPTU. Lists property details for Patos, including various identification numbers and their corresponding IPTU values.



Prefeitura Municipal de Patos
Secretaria de Finanças
Diretoria de Administração Tributária

Table with 3 columns: Cód. Proprietário, Localização Cartográfica, Valor IPTU. Lists property details for Patos, including various identification numbers and their corresponding IPTU values.



Prefeitura Municipal de Patos
Secretaria de Finanças
Diretoria de Administração Tributária

Table with 3 columns: Cód. Proprietário, Localização Cartográfica, Valor IPTU. Lists property details for Patos, including various identification numbers and their corresponding IPTU values.



Prefeitura Municipal de Patos
Secretaria de Finanças
Diretoria de Administração Tributária

Table with columns: Cód. Proprietário, Localização Cartográfica, Valor IPTU. Contains 100 rows of property data.



Prefeitura Municipal de Patos
Secretaria de Finanças
Diretoria de Administração Tributária

Table with columns: Cód. Proprietário, Localização Cartográfica, Valor IPTU. Contains 100 rows of property data.



Prefeitura Municipal de Patos
Secretaria de Finanças
Diretoria de Administração Tributária

Table with columns: Cód. Proprietário, Localização Cartográfica, Valor IPTU. Contains 100 rows of property data.



Prefeitura Municipal de Patos
Secretaria de Finanças
Diretoria de Administração Tributária

Table with columns: Cód. Proprietário, Localização Cartográfica, Valor IPTU. Contains 100 rows of property data.



Prefeitura Municipal de Patos
Secretaria de Finanças
Diretoria de Administração Tributária

Table with 3 columns: Cód. Proprietário, Localização Cartográfica, Valor IPTU. Lists property details for Patos, including various identification numbers and their corresponding IPTU values.



Prefeitura Municipal de Patos
Secretaria de Finanças
Diretoria de Administração Tributária

Table with 3 columns: Cód. Proprietário, Localização Cartográfica, Valor IPTU. Lists property details for Patos, including various identification numbers and their corresponding IPTU values.



Prefeitura Municipal de Patos
Secretaria de Finanças
Diretoria de Administração Tributária

Table with 3 columns: Cód. Proprietário, Localização Cartográfica, Valor IPTU. Lists property details for Patos, including various identification numbers and their corresponding IPTU values.



Prefeitura Municipal de Patos
Secretaria de Finanças
Diretoria de Administração Tributária

Table with 3 columns: Cód. Proprietário, Localização Cartográfica, Valor IPTU. Lists property details for Patos, including various identification numbers and their corresponding IPTU values.







Prefeitura Municipal de Patos
Secretaria de Finanças
Diretoria de Administração Tributária

Table with 3 columns: Cód. Proprietário, Localização Cartográfica, Valor IPTU. Lists property details for Patos, including owner codes and tax values.



Prefeitura Municipal de Patos
Secretaria de Finanças
Diretoria de Administração Tributária

Table with 3 columns: Cód. Proprietário, Localização Cartográfica, Valor IPTU. Lists property details for Patos, including owner codes and tax values.



Prefeitura Municipal de Patos
Secretaria de Finanças
Diretoria de Administração Tributária

Table with 3 columns: Cód. Proprietário, Localização Cartográfica, Valor IPTU. Lists property details for Patos, including owner codes and tax values.



Prefeitura Municipal de Patos
Secretaria de Finanças
Diretoria de Administração Tributária

Table with 3 columns: Cód. Proprietário, Localização Cartográfica, Valor IPTU. Lists property details for Patos, including owner codes and tax values.



Prefeitura Municipal de Patos
Secretaria de Finanças
Diretoria de Administração Tributária

Table with 3 columns: Cód. Proprietário, Localização Cartográfica, Valor IPTU. Lists property records for Patos.



Prefeitura Municipal de Patos
Secretaria de Finanças
Diretoria de Administração Tributária

Table with 3 columns: Cód. Proprietário, Localização Cartográfica, Valor IPTU. Lists property records for Patos.



Prefeitura Municipal de Patos
Secretaria de Finanças
Diretoria de Administração Tributária

Table with 3 columns: Cód. Proprietário, Localização Cartográfica, Valor IPTU. Lists property records for Patos.



Prefeitura Municipal de Patos
Secretaria de Finanças
Diretoria de Administração Tributária

Table with 3 columns: Cód. Proprietário, Localização Cartográfica, Valor IPTU. Lists property records for Patos.



Prefeitura Municipal de Patos
Secretaria de Finanças
Diretoria de Administração Tributária

Table with 3 columns: Cód. Proprietário, Localização Cartográfica, Valor IPTU. Lists property records for Patos, including details like 152684, 152685, 152686, etc.



Prefeitura Municipal de Patos
Secretaria de Finanças
Diretoria de Administração Tributária

Table with 3 columns: Cód. Proprietário, Localização Cartográfica, Valor IPTU. Lists property records for Patos, including details like 170440, 152780, 152781, etc.



Prefeitura Municipal de Patos
Secretaria de Finanças
Diretoria de Administração Tributária

Table with 3 columns: Cód. Proprietário, Localização Cartográfica, Valor IPTU. Lists property records for Patos, including details like 152729, 152730, 152731, etc.



Prefeitura Municipal de Patos
Secretaria de Finanças
Diretoria de Administração Tributária

Table with 3 columns: Cód. Proprietário, Localização Cartográfica, Valor IPTU. Lists property records for Patos, including details like 152822, 152823, 151499, etc.



Prefeitura Municipal de Patos
Secretaria de Finanças
Diretoria de Administração Tributária

Table with columns: Cód. Proprietário, Localização Cartográfica, Valor IPTU. Lists various property records with their respective identification numbers and tax values.



Prefeitura Municipal de Patos
Secretaria de Finanças
Diretoria de Administração Tributária

Table with columns: Cód. Proprietário, Localização Cartográfica, Valor IPTU. Lists various property records with their respective identification numbers and tax values.



Prefeitura Municipal de Patos
Secretaria de Finanças
Diretoria de Administração Tributária

Table with columns: Cód. Proprietário, Localização Cartográfica, Valor IPTU. Lists various property records with their respective identification numbers and tax values.



Prefeitura Municipal de Patos
Secretaria de Finanças
Diretoria de Administração Tributária

Table with columns: Cód. Proprietário, Localização Cartográfica, Valor IPTU. Lists various property records with their respective identification numbers and tax values.



Prefeitura Municipal de Patos
Secretaria de Finanças
Diretoria de Administração Tributária

Table with 3 columns: Cód. Proprietário, Localização Cartográfica, Valor IPTU. Contains a list of property records for Patos, with 213956 as the last entry.



Prefeitura Municipal de Patos
Secretaria de Finanças
Diretoria de Administração Tributária

Table with 3 columns: Cód. Proprietário, Localização Cartográfica, Valor IPTU. Contains a list of property records for Patos, with 205332 as the last entry.



Prefeitura Municipal de Patos
Secretaria de Finanças
Diretoria de Administração Tributária

Table with 3 columns: Cód. Proprietário, Localização Cartográfica, Valor IPTU. Contains a list of property records for Patos, with 108223 as the last entry.



Prefeitura Municipal de Patos
Secretaria de Finanças
Diretoria de Administração Tributária

Table with 3 columns: Cód. Proprietário, Localização Cartográfica, Valor IPTU. Contains a list of property records for Patos, with 205332 as the last entry.





Prefeitura Municipal de Patos
Secretaria de Finanças
Diretoria de Administração Tributária

Table with columns: Cód. Proprietário, Localização Cartográfica, Valor IPTU. Contains property data for Patos, including various identification numbers and values.



Prefeitura Municipal de Patos
Secretaria de Finanças
Diretoria de Administração Tributária

Table with columns: Cód. Proprietário, Localização Cartográfica, Valor IPTU. Contains property data for Patos, including various identification numbers and values.



Prefeitura Municipal de Patos
Secretaria de Finanças
Diretoria de Administração Tributária

Table with columns: Cód. Proprietário, Localização Cartográfica, Valor IPTU. Contains property data for Patos, including various identification numbers and values.



Prefeitura Municipal de Patos
Secretaria de Finanças
Diretoria de Administração Tributária

Table with columns: Cód. Proprietário, Localização Cartográfica, Valor IPTU. Contains property data for Patos, including various identification numbers and values.



Prefeitura Municipal de Patos
Secretaria de Finanças
Diretoria de Administração Tributária

Table with 3 columns: Cód. Proprietário, Localização Cartográfica, Valor IPTU. Lists property details for various owners in Patos.



Prefeitura Municipal de Patos
Secretaria de Finanças
Diretoria de Administração Tributária

Table with 3 columns: Cód. Proprietário, Localização Cartográfica, Valor IPTU. Lists property details for various owners in Patos.



Prefeitura Municipal de Patos
Secretaria de Finanças
Diretoria de Administração Tributária

Table with 3 columns: Cód. Proprietário, Localização Cartográfica, Valor IPTU. Lists property details for various owners in Patos.



Prefeitura Municipal de Patos
Secretaria de Finanças
Diretoria de Administração Tributária

Table with 3 columns: Cód. Proprietário, Localização Cartográfica, Valor IPTU. Lists property details for various owners in Patos.

Table with columns: Cód. Proprietário, Localização Cartográfica, Valor IPTU. Lists property records for Patos, including details like owner codes and tax values.

Table with columns: Cód. Proprietário, Localização Cartográfica, Valor IPTU. Lists property records for Patos, including details like owner codes and tax values.

Table with columns: Cód. Proprietário, Localização Cartográfica, Valor IPTU. Lists property records for Patos, including details like owner codes and tax values.

Table with columns: Cód. Proprietário, Localização Cartográfica, Valor IPTU. Lists property records for Patos, including details like owner codes and tax values.



Prefeitura Municipal de Patos
Secretaria de Finanças
Diretoria de Administração Tributária

Table with 3 columns: Cód. Proprietário, Localização Cartográfica, Valor IPTU. Lists property details for Patos, including various lot numbers and their corresponding IPTU values.



Prefeitura Municipal de Patos
Secretaria de Finanças
Diretoria de Administração Tributária

Table with 3 columns: Cód. Proprietário, Localização Cartográfica, Valor IPTU. Continuation of property details for Patos, listing lot numbers and IPTU values.



Prefeitura Municipal de Patos
Secretaria de Finanças
Diretoria de Administração Tributária

Table with 3 columns: Cód. Proprietário, Localização Cartográfica, Valor IPTU. Continuation of property details for Patos, listing lot numbers and IPTU values.



Prefeitura Municipal de Patos
Secretaria de Finanças
Diretoria de Administração Tributária

Table with 3 columns: Cód. Proprietário, Localização Cartográfica, Valor IPTU. Continuation of property details for Patos, listing lot numbers and IPTU values.



Prefeitura Municipal de Patos
Secretaria de Finanças
Diretoria de Administração Tributária

Table with 3 columns: Cód. Proprietário, Localização Cartográfica, Valor IPTU. Lists property records for Patos, including various CNPJ numbers and IPTU values.



Prefeitura Municipal de Patos
Secretaria de Finanças
Diretoria de Administração Tributária

Table with 3 columns: Cód. Proprietário, Localização Cartográfica, Valor IPTU. Continuation of property records for Patos, including various CNPJ numbers and IPTU values.



Prefeitura Municipal de Patos
Secretaria de Finanças
Diretoria de Administração Tributária

Table with 3 columns: Cód. Proprietário, Localização Cartográfica, Valor IPTU. Continuation of property records for Patos, including various CNPJ numbers and IPTU values.



Prefeitura Municipal de Patos
Secretaria de Finanças
Diretoria de Administração Tributária

Table with 3 columns: Cód. Proprietário, Localização Cartográfica, Valor IPTU. Continuation of property records for Patos, including various CNPJ numbers and IPTU values.



Prefeitura Municipal de Patos
Secretaria de Finanças
Diretoria de Administração Tributária

Table with 3 columns: Cód. Proprietário, Localização Cartográfica, Valor IPTU. Lists property details for Patos, including owner codes and values.



Prefeitura Municipal de Patos
Secretaria de Finanças
Diretoria de Administração Tributária

Table with 3 columns: Cód. Proprietário, Localização Cartográfica, Valor IPTU. Lists property details for Patos, including owner codes and values.



Prefeitura Municipal de Patos
Secretaria de Finanças
Diretoria de Administração Tributária

Table with 3 columns: Cód. Proprietário, Localização Cartográfica, Valor IPTU. Lists property details for Patos, including owner codes and values.

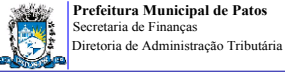


Prefeitura Municipal de Patos
Secretaria de Finanças
Diretoria de Administração Tributária

Table with 3 columns: Cód. Proprietário, Localização Cartográfica, Valor IPTU. Lists property details for Patos, including owner codes and values.

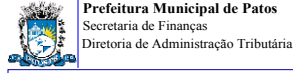







Prefeitura Municipal de Patos
Secretaria de Finanças
Diretoria de Administração Tributária

Table with 3 columns: Cód. Proprietário, Localização Cartográfica, Valor IPTU. Lists property details for Patos, including owner codes and values.



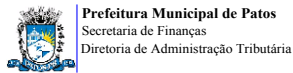
Prefeitura Municipal de Patos
Secretaria de Finanças
Diretoria de Administração Tributária

Table with 3 columns: Cód. Proprietário, Localização Cartográfica, Valor IPTU. Lists property details for Patos, including owner codes and values.



Prefeitura Municipal de Patos
Secretaria de Finanças
Diretoria de Administração Tributária

Table with 3 columns: Cód. Proprietário, Localização Cartográfica, Valor IPTU. Lists property details for Patos, including owner codes and values.



Prefeitura Municipal de Patos
Secretaria de Finanças
Diretoria de Administração Tributária

Table with 3 columns: Cód. Proprietário, Localização Cartográfica, Valor IPTU. Lists property details for Patos, including owner codes and values.



Prefeitura Municipal de Patos
Secretaria de Finanças
Diretoria de Administração Tributária

Table with 3 columns: Cód. Proprietário, Localização Cartográfica, Valor IPTU. Lists property records for Patos, including values like 98,87, 131,82, 157,08, etc.



Prefeitura Municipal de Patos
Secretaria de Finanças
Diretoria de Administração Tributária

Table with 3 columns: Cód. Proprietário, Localização Cartográfica, Valor IPTU. Lists property records for Patos, including values like 98,87, 131,82, 157,08, etc.



Prefeitura Municipal de Patos
Secretaria de Finanças
Diretoria de Administração Tributária

Table with 3 columns: Cód. Proprietário, Localização Cartográfica, Valor IPTU. Lists property records for Patos, including values like 140,24, 105,18, 170,17, etc.



Prefeitura Municipal de Patos
Secretaria de Finanças
Diretoria de Administração Tributária

Table with 3 columns: Cód. Proprietário, Localização Cartográfica, Valor IPTU. Lists property records for Patos, including values like 1.723,67, 9.444,64, 891,90, etc.



Prefeitura Municipal de Patos
Secretaria de Finanças
Diretoria de Administração Tributária

Table with 3 columns: Cód. Proprietário, Localização Cartográfica, Valor IPTU. Contains a list of property records for Patos.



Prefeitura Municipal de Patos
Secretaria de Finanças
Diretoria de Administração Tributária

Table with 3 columns: Cód. Proprietário, Localização Cartográfica, Valor IPTU. Contains a list of property records for Patos.



Prefeitura Municipal de Patos
Secretaria de Finanças
Diretoria de Administração Tributária

Table with 3 columns: Cód. Proprietário, Localização Cartográfica, Valor IPTU. Contains a list of property records for Patos.



Prefeitura Municipal de Patos
Secretaria de Finanças
Diretoria de Administração Tributária

Table with 3 columns: Cód. Proprietário, Localização Cartográfica, Valor IPTU. Contains a list of property records for Patos.





Prefeitura Municipal de Patos
Secretaria de Finanças
Diretoria de Administração Tributária

Table with 3 columns: Cód. Proprietário, Localização Cartográfica, Valor IPTU. Lists property records for Patos, including details like 235543, 126078, 126066, etc.



Prefeitura Municipal de Patos
Secretaria de Finanças
Diretoria de Administração Tributária

Table with 3 columns: Cód. Proprietário, Localização Cartográfica, Valor IPTU. Lists property records for Patos, including details like 125845, 126164, 188589, etc.



Prefeitura Municipal de Patos
Secretaria de Finanças
Diretoria de Administração Tributária

Table with 3 columns: Cód. Proprietário, Localização Cartográfica, Valor IPTU. Lists property records for Patos, including details like 126117, 127541, 126119, etc.



Prefeitura Municipal de Patos
Secretaria de Finanças
Diretoria de Administração Tributária

Table with 3 columns: Cód. Proprietário, Localização Cartográfica, Valor IPTU. Lists property records for Patos, including details like 126215, 177519, 177519, etc.





Prefeitura Municipal de Patos
Secretaria de Finanças
Diretoria de Administração Tributária

Table with 3 columns: Cód. Proprietário, Localização Cartográfica, Valor IPTU. Lists property records for Patos, including entries like 122214, 126265, 126265, etc.



Prefeitura Municipal de Patos
Secretaria de Finanças
Diretoria de Administração Tributária

Table with 3 columns: Cód. Proprietário, Localização Cartográfica, Valor IPTU. Lists property records for Patos, including entries like 215632, 170075, 170075, etc.



Prefeitura Municipal de Patos
Secretaria de Finanças
Diretoria de Administração Tributária

Table with 3 columns: Cód. Proprietário, Localização Cartográfica, Valor IPTU. Lists property records for Patos, including entries like 168048, 168048, 132569, etc.



Prefeitura Municipal de Patos
Secretaria de Finanças
Diretoria de Administração Tributária

Table with 3 columns: Cód. Proprietário, Localização Cartográfica, Valor IPTU. Lists property records for Patos, including entries like 152869, 126431, 126431, etc.



Prefeitura Municipal de Patos
Secretaria de Finanças
Diretoria de Administração Tributária

Table with 3 columns: Cód. Proprietário, Localização Cartográfica, Valor IPTU. Lists property records for Patos, including details like 215777, 215776, 132611, etc.



Prefeitura Municipal de Patos
Secretaria de Finanças
Diretoria de Administração Tributária

Table with 3 columns: Cód. Proprietário, Localização Cartográfica, Valor IPTU. Lists property records for Patos, including details like 216185, 216185, 125862, etc.



Prefeitura Municipal de Patos
Secretaria de Finanças
Diretoria de Administração Tributária

Table with 3 columns: Cód. Proprietário, Localização Cartográfica, Valor IPTU. Lists property records for Patos, including details like 132611, 132611, 132611, etc.



Prefeitura Municipal de Patos
Secretaria de Finanças
Diretoria de Administração Tributária

Table with 3 columns: Cód. Proprietário, Localização Cartográfica, Valor IPTU. Lists property records for Patos, including details like 132611, 132611, 132611, etc.



Prefeitura Municipal de Patos
Secretaria de Finanças
Diretoria de Administração Tributária

Table with 3 columns: Cód. Proprietário, Localização Cartográfica, Valor IPTU. Lists property records for Patos.



Prefeitura Municipal de Patos
Secretaria de Finanças
Diretoria de Administração Tributária

Table with 3 columns: Cód. Proprietário, Localização Cartográfica, Valor IPTU. Lists property records for Patos.




Prefeitura Municipal de Patos
Secretaria de Finanças
Diretoria de Administração Tributária

Table with 3 columns: Cód. Proprietário, Localização Cartográfica, Valor IPTU. Lists property records for Patos.



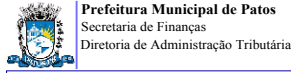
Prefeitura Municipal de Patos
Secretaria de Finanças
Diretoria de Administração Tributária

Table with 3 columns: Cód. Proprietário, Localização Cartográfica, Valor IPTU. Lists property records for Patos.



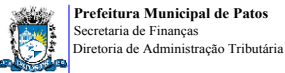
Prefeitura Municipal de Patos
Secretaria de Finanças
Diretoria de Administração Tributária

Table with 3 columns: Cód. Proprietário, Localização Cartográfica, Valor IPTU. Lists property records for Patos, including codes like 126762, 126763, 126764, etc.




Prefeitura Municipal de Patos
Secretaria de Finanças
Diretoria de Administração Tributária

Table with 3 columns: Cód. Proprietário, Localização Cartográfica, Valor IPTU. Lists property records for Patos, including codes like 126884, 202617, 202617, etc.



Prefeitura Municipal de Patos
Secretaria de Finanças
Diretoria de Administração Tributária

Table with 3 columns: Cód. Proprietário, Localização Cartográfica, Valor IPTU. Lists property records for Patos, including codes like 132655, 126828, 107862, etc.



Prefeitura Municipal de Patos
Secretaria de Finanças
Diretoria de Administração Tributária

Table with 3 columns: Cód. Proprietário, Localização Cartográfica, Valor IPTU. Lists property records for Patos, including codes like 150200, 126943, 133929, etc.





Prefeitura Municipal de Patos
Secretaria de Finanças
Diretoria de Administração Tributária

Table with 3 columns: Cód. Proprietário, Localização Cartográfica, Valor IPTU. Lists property records for Patos, including codes like 127205 and values like 174,25.



Prefeitura Municipal de Patos
Secretaria de Finanças
Diretoria de Administração Tributária

Table with 3 columns: Cód. Proprietário, Localização Cartográfica, Valor IPTU. Lists property records for Patos, including codes like 128285 and values like 77,78.



Prefeitura Municipal de Patos
Secretaria de Finanças
Diretoria de Administração Tributária

Table with 3 columns: Cód. Proprietário, Localização Cartográfica, Valor IPTU. Lists property records for Patos, including codes like 127255 and values like 48,95.



Prefeitura Municipal de Patos
Secretaria de Finanças
Diretoria de Administração Tributária

Table with 3 columns: Cód. Proprietário, Localização Cartográfica, Valor IPTU. Lists property records for Patos, including codes like 127351 and values like 65,24.





Prefeitura Municipal de Patos
Secretaria de Finanças
Diretoria de Administração Tributária

Table with 3 columns: Cód. Proprietário, Localização Cartográfica, Valor IPTU. Lists property details for Patos, including owner codes and tax values.



Prefeitura Municipal de Patos
Secretaria de Finanças
Diretoria de Administração Tributária

Table with 3 columns: Cód. Proprietário, Localização Cartográfica, Valor IPTU. Lists property details for Patos, including owner codes and tax values.



Prefeitura Municipal de Patos
Secretaria de Finanças
Diretoria de Administração Tributária

Table with 3 columns: Cód. Proprietário, Localização Cartográfica, Valor IPTU. Lists property details for Patos, including owner codes and tax values.



Prefeitura Municipal de Patos
Secretaria de Finanças
Diretoria de Administração Tributária

Table with 3 columns: Cód. Proprietário, Localização Cartográfica, Valor IPTU. Lists property details for Patos, including owner codes and tax values.



Prefeitura Municipal de Patos
Secretaria de Finanças
Diretoria de Administração Tributária

Table with 3 columns: Cód. Proprietário, Localização Cartográfica, Valor IPTU. Lists property details for Patos, Paraíba.



Prefeitura Municipal de Patos
Secretaria de Finanças
Diretoria de Administração Tributária

Table with 3 columns: Cód. Proprietário, Localização Cartográfica, Valor IPTU. Lists property details for Patos, Paraíba.



Prefeitura Municipal de Patos
Secretaria de Finanças
Diretoria de Administração Tributária

Table with 3 columns: Cód. Proprietário, Localização Cartográfica, Valor IPTU. Lists property details for Patos, Paraíba.



Prefeitura Municipal de Patos
Secretaria de Finanças
Diretoria de Administração Tributária

Table with 3 columns: Cód. Proprietário, Localização Cartográfica, Valor IPTU. Lists property details for Patos, Paraíba.

Table with 3 columns: Cód. Proprietário, Localização Cartográfica, Valor IPTU. Lists property records for Patos, including details like owner codes and tax values.

Table with 3 columns: Cód. Proprietário, Localização Cartográfica, Valor IPTU. Lists property records for Patos, including details like owner codes and tax values.

Table with 3 columns: Cód. Proprietário, Localização Cartográfica, Valor IPTU. Lists property records for Patos, including details like owner codes and tax values.

Table with 3 columns: Cód. Proprietário, Localização Cartográfica, Valor IPTU. Lists property records for Patos, including details like owner codes and tax values.



Prefeitura Municipal de Patos
Secretaria de Finanças
Diretoria de Administração Tributária

Table with 3 columns: Cód. Proprietário, Localização Cartográfica, Valor IPTU. Lists property records for Patos, including details like 127986, 127987, 127988, etc.



Prefeitura Municipal de Patos
Secretaria de Finanças
Diretoria de Administração Tributária

Table with 3 columns: Cód. Proprietário, Localização Cartográfica, Valor IPTU. Lists property records for Patos, including details like 128068, 128069, 128070, etc.



Prefeitura Municipal de Patos
Secretaria de Finanças
Diretoria de Administração Tributária

Table with 3 columns: Cód. Proprietário, Localização Cartográfica, Valor IPTU. Lists property records for Patos, including details like 128011, 128012, 128013, etc.



Prefeitura Municipal de Patos
Secretaria de Finanças
Diretoria de Administração Tributária

Table with 3 columns: Cód. Proprietário, Localização Cartográfica, Valor IPTU. Lists property records for Patos, including details like 152972, 128081, 152973, etc.





Prefeitura Municipal de Patos
Secretaria de Finanças
Diretoria de Administração Tributária

Table with 3 columns: Cód. Proprietário, Localização Cartográfica, Valor IPTU. Lists property details for various owners in Patos.



Prefeitura Municipal de Patos
Secretaria de Finanças
Diretoria de Administração Tributária

Table with 3 columns: Cód. Proprietário, Localização Cartográfica, Valor IPTU. Lists property details for various owners in Patos.



Prefeitura Municipal de Patos
Secretaria de Finanças
Diretoria de Administração Tributária

Table with 3 columns: Cód. Proprietário, Localização Cartográfica, Valor IPTU. Lists property details for various owners in Patos.



Prefeitura Municipal de Patos
Secretaria de Finanças
Diretoria de Administração Tributária

Table with 3 columns: Cód. Proprietário, Localização Cartográfica, Valor IPTU. Lists property details for various owners in Patos.





Prefeitura Municipal de Patos
Secretaria de Finanças
Diretoria de Administração Tributária

Table with 3 columns: Cód. Proprietário, Localização Cartográfica, Valor IPTU. Lists property records for Patos, including details like 128442, 128443, etc.



Prefeitura Municipal de Patos
Secretaria de Finanças
Diretoria de Administração Tributária

Table with 3 columns: Cód. Proprietário, Localização Cartográfica, Valor IPTU. Lists property records for Patos, including details like 128522, 119737, etc.



Prefeitura Municipal de Patos
Secretaria de Finanças
Diretoria de Administração Tributária

Table with 3 columns: Cód. Proprietário, Localização Cartográfica, Valor IPTU. Lists property records for Patos, including details like 153044, 153045, etc.



Prefeitura Municipal de Patos
Secretaria de Finanças
Diretoria de Administração Tributária

Table with 3 columns: Cód. Proprietário, Localização Cartográfica, Valor IPTU. Lists property records for Patos, including details like 128573, 153058, etc.



Prefeitura Municipal de Patos
Secretaria de Finanças
Diretoria de Administração Tributária

Table with columns: Cód. Proprietário, Localização Cartográfica, Valor IPTU. Lists property details for Patos.



Prefeitura Municipal de Patos
Secretaria de Finanças
Diretoria de Administração Tributária

Table with columns: Cód. Proprietário, Localização Cartográfica, Valor IPTU. Lists property details for Patos.



Prefeitura Municipal de Patos
Secretaria de Finanças
Diretoria de Administração Tributária

Table with columns: Cód. Proprietário, Localização Cartográfica, Valor IPTU. Lists property details for Patos.



Prefeitura Municipal de Patos
Secretaria de Finanças
Diretoria de Administração Tributária

Table with columns: Cód. Proprietário, Localização Cartográfica, Valor IPTU. Lists property details for Patos.





Prefeitura Municipal de Patos
Secretaria de Finanças
Diretoria de Administração Tributária

Table with 3 columns: Cód. Proprietário, Localização Cartográfica, Valor IPTU. Lists property records for Patos, including details like 128913, 128914, etc.



Prefeitura Municipal de Patos
Secretaria de Finanças
Diretoria de Administração Tributária

Table with 3 columns: Cód. Proprietário, Localização Cartográfica, Valor IPTU. Lists property records for Patos, including details like 129023, 129025, etc.



Prefeitura Municipal de Patos
Secretaria de Finanças
Diretoria de Administração Tributária

Table with 3 columns: Cód. Proprietário, Localização Cartográfica, Valor IPTU. Lists property records for Patos, including details like 128963, 128964, etc.



Prefeitura Municipal de Patos
Secretaria de Finanças
Diretoria de Administração Tributária

Table with 3 columns: Cód. Proprietário, Localização Cartográfica, Valor IPTU. Lists property records for Patos, including details like 129076, 129077, etc.





Prefeitura Municipal de Patos
Secretaria de Finanças
Diretoria de Administração Tributária

Table with 3 columns: Cód. Proprietário, Localização Cartográfica, Valor IPTU. Lists property records for Patos, including details like 114181, 153189, 153190, etc.



Prefeitura Municipal de Patos
Secretaria de Finanças
Diretoria de Administração Tributária

Table with 3 columns: Cód. Proprietário, Localização Cartográfica, Valor IPTU. Lists property records for Patos, including details like 225456, 226015, 259434, etc.



Prefeitura Municipal de Patos
Secretaria de Finanças
Diretoria de Administração Tributária

Table with 3 columns: Cód. Proprietário, Localização Cartográfica, Valor IPTU. Lists property records for Patos, including details like 226842, 208565, 219343, etc.



Prefeitura Municipal de Patos
Secretaria de Finanças
Diretoria de Administração Tributária

Table with 3 columns: Cód. Proprietário, Localização Cartográfica, Valor IPTU. Lists property records for Patos, including details like 209938, 129427, 129429, etc.





**Prefeitura Municipal de Patos**  
Secretaria de Finanças  
Diretoria de Administração Tributária

Dados do Imóvel		
Cód. Proprietário	Localização Cartográfica	Valor IPTU
129492	22.013.111.0041.000.0	34,66
129493	22.013.111.0042.000.0	169,32
129494	22.013.111.0043.000.0	73,65
129495	22.013.111.0044.000.0	264,68
100536	22.013.111.0045.000.0	392,37
129499	22.013.111.0046.000.0	91,43
129500	22.013.111.0047.000.0	168,92
129501	22.013.111.0048.000.0	136,45
129502	22.013.111.0049.000.0	238,55
129503	22.013.111.0050.000.0	284,53
129504	22.013.111.0051.000.0	116,65
129505	22.013.111.0052.000.0	203,45
153217	22.013.111.0053.201.0	34,28
153217	22.013.111.0053.202.0	34,28
100536	22.013.111.0054.000.0	98,98
129506	22.013.111.0055.000.0	21,09
129507	22.013.111.0062.000.0	102,97
129508	22.013.111.0063.000.0	164,00
100721	22.013.112.0001.000.0	251,95
100721	22.013.112.0002.000.0	112,35
100721	22.013.112.0003.000.0	112,35
100721	22.013.112.0004.000.0	112,35
100721	22.013.112.0005.000.0	112,35
100721	22.013.112.0006.000.0	112,35
100721	22.013.112.0007.000.0	112,35
100721	22.013.112.0008.000.0	112,35
100721	22.013.112.0009.000.0	112,35
100721	22.013.112.0010.000.0	112,35
100721	22.013.112.0011.000.0	112,35
100721	22.013.112.0012.000.0	98,56
100721	22.013.112.0013.000.0	89,39
100721	22.013.112.0014.000.0	91,29
100721	22.013.112.0015.000.0	112,35
100721	22.013.112.0016.000.0	125,78
129509	22.013.113.0001.000.0	35,80
129509	22.013.113.0001.000.0	35,80
153218	22.013.113.0002.201.0	93,36
153218	22.013.113.0002.202.0	34,14
129516	22.013.113.0003.000.0	43,42
129516	22.013.113.0004.000.0	134,60
129516	22.013.113.0005.000.0	91,64
175226	22.013.113.0006.000.0	31,00
129514	22.013.113.0007.000.0	173,84
129516	22.013.113.0008.000.0	21,10
129516	22.013.113.0009.000.0	32,24
129517	22.013.113.0010.000.0	36,22
129518	22.013.113.0011.000.0	68,12
129520	22.013.113.0012.000.0	91,20
129521	22.013.113.0013.000.0	157,15
136319	22.013.113.0014.000.0	48,92
129523	22.013.113.0015.000.0	61,59
129525	22.013.113.0016.000.0	159,48
129526	22.013.113.0017.000.0	158,41
129526	22.013.113.0017.000.0	158,41
129527	22.013.113.0018.000.0	93,26
129528	22.013.113.0019.000.0	66,73
129529	22.013.113.0020.000.0	100,22
129530	22.013.113.0021.000.0	122,26



**Prefeitura Municipal de Patos**  
Secretaria de Finanças  
Diretoria de Administração Tributária

Dados do Imóvel		
Cód. Proprietário	Localização Cartográfica	Valor IPTU
127296	22.013.117.0006.000.0	585,06
152172	22.013.117.0007.000.0	168,78
153239	22.013.117.0008.000.0	21,09
153240	22.013.117.0009.000.0	33,40
123354	22.013.117.0010.000.0	38,51
130057	22.013.117.0011.000.0	45,41
153241	22.013.117.0012.000.0	21,09
153242	22.013.117.0013.000.0	54,19
129564	22.013.117.0014.000.0	131,39
129565	22.013.117.0015.000.0	204,08
129566	22.013.117.0016.000.0	21,14
129566	22.013.117.0017.000.0	287,20
129567	22.013.117.0018.000.0	21,04
153243	22.013.117.0019.000.0	21,11
142922	22.013.117.0020.000.0	62,36
153244	22.013.117.0021.000.0	89,42
129570	22.013.117.0022.000.0	41,53
129570	22.013.117.0023.000.0	158,41
153236	22.013.117.0024.000.0	23,00
129571	22.013.117.0025.000.0	248,60
129496	22.013.117.0026.000.0	304,54
129496	22.013.117.0027.000.0	326,51
153245	22.013.117.0028.201.0	62,44
153245	22.013.117.0028.202.0	172,43
153245	22.013.117.0028.203.0	75,24
153245	22.013.117.0028.204.0	68,37
153245	22.013.117.0028.205.0	75,24
153245	22.013.117.0028.206.0	68,37
129572	22.013.117.0029.000.0	174,20
129573	22.013.117.0030.000.0	121,87
129573	22.013.117.0032.000.0	121,87
129574	22.013.117.0033.000.0	84,52
153235	22.013.117.0034.000.0	92,64
153235	22.013.117.0035.000.0	31,25
129575	22.013.118.0001.000.0	48,39
129576	22.013.118.0002.000.0	185,54
129577	22.013.118.0003.000.0	176,43
129579	22.013.118.0004.000.0	89,20
129580	22.013.118.0005.000.0	165,53
129581	22.013.118.0006.000.0	115,04
129582	22.013.118.0007.000.0	94,13
127384	22.013.118.0008.000.0	226,14
129585	22.013.118.0009.000.0	369,73
129586	22.013.118.0010.000.0	270,43
129588	22.013.118.0011.000.0	123,96
129589	22.013.118.0012.000.0	139,88
129590	22.013.118.0013.000.0	127,70
241272	22.013.118.0014.000.0	69,69
133039	22.013.118.0015.000.0	99,06
129593	22.013.118.0016.000.0	164,50
129594	22.013.118.0017.000.0	96,25
129617	22.013.118.0018.000.0	83,54
129596	22.013.118.0019.000.0	384,91
129597	22.013.118.0020.000.0	61,25
129598	22.013.118.0021.000.0	195,18
129599	22.013.118.0022.000.0	36,84
129600	22.013.118.0023.000.0	40,55
129601	22.013.118.0024.000.0	98,52



**Prefeitura Municipal de Patos**  
Secretaria de Finanças  
Diretoria de Administração Tributária

Dados do Imóvel		
Cód. Proprietário	Localização Cartográfica	Valor IPTU
129532	22.013.114.0001.000.0	39,25
240456	22.013.114.0002.000.0	147,80
104362	22.013.114.0003.000.0	32,75
228147	22.013.114.0004.000.0	46,28
129537	22.013.114.0005.000.0	39,13
129537	22.013.114.0006.000.0	28,46
222805	22.013.114.0007.000.0	41,50
129539	22.013.114.0008.000.0	29,88
129540	22.013.114.0009.000.0	53,54
129550	22.013.114.0010.000.0	85,54
130423	22.013.114.0011.000.0	23,64
129543	22.013.114.0012.000.0	21,08
129544	22.013.114.0013.000.0	813,57
129545	22.013.114.0014.000.0	592,62
130423	22.013.114.0015.000.0	52,38
150200	22.013.114.0016.000.0	241,62
129550	22.013.114.0017.000.0	97,99
129550	22.013.114.0018.000.0	145,35
129551	22.013.114.0019.000.0	74,30
129553	22.013.114.0020.000.0	55,24
130350	22.013.114.0021.000.0	123,83
104362	22.013.114.0022.000.0	21,14
104362	22.013.114.0023.000.0	77,30
144238	22.013.114.0024.000.0	111,33
151650	22.013.114.0025.201.0	219,33
151650	22.013.114.0025.202.0	63,97
151650	22.013.114.0025.203.0	72,23
151650	22.013.114.0025.204.0	271,21
151650	22.013.114.0025.205.0	168,66
129559	22.013.116.0001.000.0	119,64
129560	22.013.116.0002.000.0	27,43
153219	22.013.116.0003.000.0	63,72
129561	22.013.116.0004.000.0	22,75
153220	22.013.116.0005.000.0	59,16
153221	22.013.116.0006.000.0	45,91
153222	22.013.116.0007.000.0	39,09
153223	22.013.116.0008.000.0	21,10
129562	22.013.116.0009.000.0	59,84
170741	22.013.116.0010.000.0	47,99
153225	22.013.116.0011.000.0	71,11
153226	22.013.116.0012.000.0	22,53
153227	22.013.116.0013.000.0	34,50
153228	22.013.116.0014.000.0	21,06
153224	22.013.116.0015.000.0	21,11
153229	22.013.116.0016.000.0	21,53
153230	22.013.116.0017.000.0	129,33
153231	22.013.116.0018.000.0	165,73
153232	22.013.116.0019.000.0	179,25
152211	22.013.116.0020.000.0	148,64
242878	22.013.116.0021.000.0	44,78
153234	22.013.116.0022.000.0	59,01
153235	22.013.117.0001.000.0	35,34
129563	22.013.117.0002.000.0	201,08
153236	22.013.117.0003.000.0	23,33
153237	22.013.117.0004.000.0	149,98
153238	22.013.117.0005.000.0	311,99
153238	22.013.117.0005.000.0	311,99
153238	22.013.117.0005.000.0	311,99



**Prefeitura Municipal de Patos**  
Secretaria de Finanças  
Diretoria de Administração Tributária

Dados do Imóvel		
Cód. Proprietário	Localização Cartográfica	Valor IPTU
137597	22.013.118.0025.000.0	21,11
129604	22.013.118.0026.000.0	56,16
129605	22.013.118.0027.000.0	95,22
129605	22.013.118.0028.000.0	52,92
129606	22.013.118.0029.000.0	86,13
129607	22.013.118.0030.000.0	33,62
129608	22.013.118.0031.000.0	35,94
129610	22.013.118.0032.000.0	49,48
129611	22.013.118.0033.000.0	72,39
129613	22.013.118.0034.000.0	32,55
129614	22.013.118.0035.000.0	92,12
129615	22.013.118.0036.000.0	36,96
129616	22.013.118.0037.000.0	52,81
129617	22.013.118.0038.000.0	50,62
106021	22.013.118.0039.000.0	145,80
129619	22.013.118.0040.000.0	40,42
240234	22.013.118.0041.000.0	173,84
129621	22.013.118.0042.000.0	72,10
129622	22.013.118.0043.000.0	58,48
129617	22.013.118.0044.000.0	82,54
129625	22.013.118.0045.000.0	33,89
153246	22.013.118.0046.000.0	68,78
129626	22.013.118.0047.000.0	86,36
129627	22.013.118.0048.000.0	252,02
129628	22.013.118.0049.000.0	23,56
129629	22.013.118.0050.000.0	31,58
106021	22.013.118.0051.000.0	95,49
142922	22.013.118.0052.000.0	35,55
129633	22.013.118.0053.000.0	54,00
129633	22.013.118.0054.000.0	25,54
129634	22.013.118.0055.000.0	22,24
129634	22.013.118.0055.000.0	22,24
129635	22.013.118.0056.000.0	438,81
153247	22.013.119.0001.000.0</	



Prefeitura Municipal de Patos
Secretaria de Finanças
Diretoria de Administração Tributária

Table with 3 columns: Cód. Proprietário, Localização Cartográfica, Valor IPTU. Lists property details for Patos, including codes like 153260 and values like 161,24.



Prefeitura Municipal de Patos
Secretaria de Finanças
Diretoria de Administração Tributária

Table with 3 columns: Cód. Proprietário, Localização Cartográfica, Valor IPTU. Lists property details for Patos, including codes like 129737 and values like 110,15.



Prefeitura Municipal de Patos
Secretaria de Finanças
Diretoria de Administração Tributária

Table with 3 columns: Cód. Proprietário, Localização Cartográfica, Valor IPTU. Lists property details for Patos, including codes like 129693 and values like 48,02.



Prefeitura Municipal de Patos
Secretaria de Finanças
Diretoria de Administração Tributária

Table with 3 columns: Cód. Proprietário, Localização Cartográfica, Valor IPTU. Lists property details for Patos, including codes like 153284 and values like 63,30.





Prefeitura Municipal de Patos
Secretaria de Finanças
Diretoria de Administração Tributária

Table with 3 columns: Cód. Proprietário, Localização Cartográfica, Valor IPTU. Lists property details for Patos, including owner codes and tax values.



Prefeitura Municipal de Patos
Secretaria de Finanças
Diretoria de Administração Tributária

Table with 3 columns: Cód. Proprietário, Localização Cartográfica, Valor IPTU. Lists property details for Patos, including owner codes and tax values.



Prefeitura Municipal de Patos
Secretaria de Finanças
Diretoria de Administração Tributária

Table with 3 columns: Cód. Proprietário, Localização Cartográfica, Valor IPTU. Lists property details for Patos, including owner codes and tax values.



Prefeitura Municipal de Patos
Secretaria de Finanças
Diretoria de Administração Tributária

Table with 3 columns: Cód. Proprietário, Localização Cartográfica, Valor IPTU. Lists property details for Patos, including owner codes and tax values.





Prefeitura Municipal de Patos
Secretaria de Finanças
Diretoria de Administração Tributária

Table with columns: Cód. Proprietário, Localização Cartográfica, Valor IPTU. Lists property data for Patos, including entries from 130273 to 130331.



Prefeitura Municipal de Patos
Secretaria de Finanças
Diretoria de Administração Tributária

Table with columns: Cód. Proprietário, Localização Cartográfica, Valor IPTU. Lists property data for Patos, including entries from 130381 to 130484.



Prefeitura Municipal de Patos
Secretaria de Finanças
Diretoria de Administração Tributária

Table with columns: Cód. Proprietário, Localização Cartográfica, Valor IPTU. Lists property data for Patos, including entries from 130332 to 130380.



Prefeitura Municipal de Patos
Secretaria de Finanças
Diretoria de Administração Tributária

Table with columns: Cód. Proprietário, Localização Cartográfica, Valor IPTU. Lists property data for Patos, including entries from 166639 to 130484.







Prefeitura Municipal de Patos
Secretaria de Finanças
Diretoria de Administração Tributária

Table with 3 columns: Cód. Proprietário, Localização Cartográfica, Valor IPTU. Lists property details for Patos, including codes like 130678, 228425, 130676, etc.



Prefeitura Municipal de Patos
Secretaria de Finanças
Diretoria de Administração Tributária

Table with 3 columns: Cód. Proprietário, Localização Cartográfica, Valor IPTU. Lists property details for Patos, including codes like 130759, 193840, 130761, etc.



Prefeitura Municipal de Patos
Secretaria de Finanças
Diretoria de Administração Tributária

Table with 3 columns: Cód. Proprietário, Localização Cartográfica, Valor IPTU. Lists property details for Patos, including codes like 117153, 117153, 117153, etc.



Prefeitura Municipal de Patos
Secretaria de Finanças
Diretoria de Administração Tributária

Table with 3 columns: Cód. Proprietário, Localização Cartográfica, Valor IPTU. Lists property details for Patos, including codes like 142627, 130807, 130808, etc.



Prefeitura Municipal de Patos  
Secretaria de Finanças  
Diretoria de Administração Tributária

Table with columns: Cód. Proprietário, Localização Cartográfica, Valor IPTU. Lists property data for various owners in Patos.



Prefeitura Municipal de Patos  
Secretaria de Finanças  
Diretoria de Administração Tributária

Table with columns: Cód. Proprietário, Localização Cartográfica, Valor IPTU. Lists property data for various owners in Patos.



Prefeitura Municipal de Patos  
Secretaria de Finanças  
Diretoria de Administração Tributária

Table with columns: Cód. Proprietário, Localização Cartográfica, Valor IPTU. Lists property data for various owners in Patos.



Prefeitura Municipal de Patos  
Secretaria de Finanças  
Diretoria de Administração Tributária

Table with columns: Cód. Proprietário, Localização Cartográfica, Valor IPTU. Lists property data for various owners in Patos.



Prefeitura Municipal de Patos
Secretaria de Finanças
Diretoria de Administração Tributária

Table with 3 columns: Cód. Proprietário, Localização Cartográfica, Valor IPTU. Lists property details for Patos, including codes like 190780, 131016, 131017, etc.



Prefeitura Municipal de Patos
Secretaria de Finanças
Diretoria de Administração Tributária

Table with 3 columns: Cód. Proprietário, Localização Cartográfica, Valor IPTU. Lists property details for Patos, including codes like 205965, 193932, 199122, etc.



Prefeitura Municipal de Patos
Secretaria de Finanças
Diretoria de Administração Tributária

Table with 3 columns: Cód. Proprietário, Localização Cartográfica, Valor IPTU. Lists property details for Patos, including codes like 176460, 176460, 176460, etc.



Prefeitura Municipal de Patos
Secretaria de Finanças
Diretoria de Administração Tributária

Table with 3 columns: Cód. Proprietário, Localização Cartográfica, Valor IPTU. Lists property details for Patos, including codes like 194735, 220472, 216088, etc.





Prefeitura Municipal de Patos
Secretaria de Finanças
Diretoria de Administração Tributária

Table with 3 columns: Cód. Proprietário, Localização Cartográfica, Valor IPTU. Lists property details for Patos, including owner codes and values.



Prefeitura Municipal de Patos
Secretaria de Finanças
Diretoria de Administração Tributária

Table with 3 columns: Cód. Proprietário, Localização Cartográfica, Valor IPTU. Lists property details for Patos, including owner codes and values.



Prefeitura Municipal de Patos
Secretaria de Finanças
Diretoria de Administração Tributária

Table with 3 columns: Cód. Proprietário, Localização Cartográfica, Valor IPTU. Lists property details for Patos, including owner codes and values.



Prefeitura Municipal de Patos
Secretaria de Finanças
Diretoria de Administração Tributária

Table with 3 columns: Cód. Proprietário, Localização Cartográfica, Valor IPTU. Lists property details for Patos, including owner codes and values.





Prefeitura Municipal de Patos
Secretaria de Finanças
Diretoria de Administração Tributária

Table with 3 columns: Cód. Proprietário, Localização Cartográfica, Valor IPTU. Lists property details for Patos.



Prefeitura Municipal de Patos
Secretaria de Finanças
Diretoria de Administração Tributária

Table with 3 columns: Cód. Proprietário, Localização Cartográfica, Valor IPTU. Lists property details for Patos.



Prefeitura Municipal de Patos
Secretaria de Finanças
Diretoria de Administração Tributária

Table with 3 columns: Cód. Proprietário, Localização Cartográfica, Valor IPTU. Lists property details for Patos.



Prefeitura Municipal de Patos
Secretaria de Finanças
Diretoria de Administração Tributária

Table with 3 columns: Cód. Proprietário, Localização Cartográfica, Valor IPTU. Lists property details for Patos.



Prefeitura Municipal de Patos
Secretaria de Finanças
Diretoria de Administração Tributária

Table with 3 columns: Cód. Proprietário, Localização Cartográfica, Valor IPTU. Lists property details and values for Patos.



Prefeitura Municipal de Patos
Secretaria de Finanças
Diretoria de Administração Tributária

Table with 3 columns: Cód. Proprietário, Localização Cartográfica, Valor IPTU. Lists property details and values for Patos.



Prefeitura Municipal de Patos
Secretaria de Finanças
Diretoria de Administração Tributária

Table with 3 columns: Cód. Proprietário, Localização Cartográfica, Valor IPTU. Lists property details and values for Patos.



Prefeitura Municipal de Patos
Secretaria de Finanças
Diretoria de Administração Tributária

Table with 3 columns: Cód. Proprietário, Localização Cartográfica, Valor IPTU. Lists property details and values for Patos.



Prefeitura Municipal de Patos
Secretaria de Finanças
Diretoria de Administração Tributária

Table with 3 columns: Cód. Proprietário, Localização Cartográfica, Valor IPTU. Lists property details for Patos, including various identification numbers and their corresponding tax values.



Prefeitura Municipal de Patos
Secretaria de Finanças
Diretoria de Administração Tributária

Table with 3 columns: Cód. Proprietário, Localização Cartográfica, Valor IPTU. Lists property details for Patos, including various identification numbers and their corresponding tax values.



Prefeitura Municipal de Patos
Secretaria de Finanças
Diretoria de Administração Tributária

Table with 3 columns: Cód. Proprietário, Localização Cartográfica, Valor IPTU. Lists property details for Patos, including various identification numbers and their corresponding tax values.



Prefeitura Municipal de Patos
Secretaria de Finanças
Diretoria de Administração Tributária

Table with 3 columns: Cód. Proprietário, Localização Cartográfica, Valor IPTU. Lists property details for Patos, including various identification numbers and their corresponding tax values.



Prefeitura Municipal de Patos
Secretaria de Finanças
Diretoria de Administração Tributária

Table with 3 columns: Cód. Proprietário, Localização Cartográfica, Valor IPTU. Lists property details for Patos.



Prefeitura Municipal de Patos
Secretaria de Finanças
Diretoria de Administração Tributária

Table with 3 columns: Cód. Proprietário, Localização Cartográfica, Valor IPTU. Lists property details for Patos.



Prefeitura Municipal de Patos
Secretaria de Finanças
Diretoria de Administração Tributária

Table with 3 columns: Cód. Proprietário, Localização Cartográfica, Valor IPTU. Lists property details for Patos.



Prefeitura Municipal de Patos
Secretaria de Finanças
Diretoria de Administração Tributária

Table with 3 columns: Cód. Proprietário, Localização Cartográfica, Valor IPTU. Lists property details for Patos.



Prefeitura Municipal de Patos
Secretaria de Finanças
Diretoria de Administração Tributária

Table with columns: Cód. Proprietário, Localização Cartográfica, Valor IPTU. Lists property records for Patos, including owner codes, addresses, and tax values.



Prefeitura Municipal de Patos
Secretaria de Finanças
Diretoria de Administração Tributária

Table with columns: Cód. Proprietário, Localização Cartográfica, Valor IPTU. Lists property records for Patos, including owner codes, addresses, and tax values.



Prefeitura Municipal de Patos
Secretaria de Finanças
Diretoria de Administração Tributária

Table with columns: Cód. Proprietário, Localização Cartográfica, Valor IPTU. Lists property records for Patos, including owner codes, addresses, and tax values.



Prefeitura Municipal de Patos
Secretaria de Finanças
Diretoria de Administração Tributária

Table with columns: Cód. Proprietário, Localização Cartográfica, Valor IPTU. Lists property records for Patos, including owner codes, addresses, and tax values.



Prefeitura Municipal de Patos
Secretaria de Finanças
Diretoria de Administração Tributária

Table with 3 columns: Cód. Proprietário, Localização Cartográfica, Valor IPTU. Lists property details for Patos, Paraíba.



Prefeitura Municipal de Patos
Secretaria de Finanças
Diretoria de Administração Tributária

Table with 3 columns: Cód. Proprietário, Localização Cartográfica, Valor IPTU. Lists property details for Patos, Paraíba.



Prefeitura Municipal de Patos
Secretaria de Finanças
Diretoria de Administração Tributária

Table with 3 columns: Cód. Proprietário, Localização Cartográfica, Valor IPTU. Lists property details for Patos, Paraíba.



Prefeitura Municipal de Patos
Secretaria de Finanças
Diretoria de Administração Tributária

Table with 3 columns: Cód. Proprietário, Localização Cartográfica, Valor IPTU. Lists property details for Patos, Paraíba.







Prefeitura Municipal de Patos
Secretaria de Finanças
Diretoria de Administração Tributária

Table with 3 columns: Cód. Proprietário, Localização Cartográfica, Valor IPTU. Lists property details for Patos, including owner codes and tax values.



Prefeitura Municipal de Patos
Secretaria de Finanças
Diretoria de Administração Tributária

Table with 3 columns: Cód. Proprietário, Localização Cartográfica, Valor IPTU. Lists property details for Patos, including owner codes and tax values.



Prefeitura Municipal de Patos
Secretaria de Finanças
Diretoria de Administração Tributária

Table with 3 columns: Cód. Proprietário, Localização Cartográfica, Valor IPTU. Lists property details for Patos, including owner codes and tax values.



Prefeitura Municipal de Patos
Secretaria de Finanças
Diretoria de Administração Tributária

Table with 3 columns: Cód. Proprietário, Localização Cartográfica, Valor IPTU. Lists property details for Patos, including owner codes and tax values.



Prefeitura Municipal de Patos
Secretaria de Finanças
Diretoria de Administração Tributária

Table with 3 columns: Cód. Proprietário, Localização Cartográfica, Valor IPTU. Lists property records with their respective values.



Prefeitura Municipal de Patos
Secretaria de Finanças
Diretoria de Administração Tributária

Table with 3 columns: Cód. Proprietário, Localização Cartográfica, Valor IPTU. Lists property records with their respective values.



Prefeitura Municipal de Patos
Secretaria de Finanças
Diretoria de Administração Tributária

Table with 3 columns: Cód. Proprietário, Localização Cartográfica, Valor IPTU. Lists property records with their respective values.



Prefeitura Municipal de Patos
Secretaria de Finanças
Diretoria de Administração Tributária

Table with 3 columns: Cód. Proprietário, Localização Cartográfica, Valor IPTU. Lists property records with their respective values.



Prefeitura Municipal de Patos
Secretaria de Finanças
Diretoria de Administração Tributária

Table with 3 columns: Cód. Proprietário, Localização Cartográfica, Valor IPTU. Lists property details for various owners in Patos.



Prefeitura Municipal de Patos
Secretaria de Finanças
Diretoria de Administração Tributária

Table with 3 columns: Cód. Proprietário, Localização Cartográfica, Valor IPTU. Lists property details for various owners in Patos.



Prefeitura Municipal de Patos
Secretaria de Finanças
Diretoria de Administração Tributária

Table with 3 columns: Cód. Proprietário, Localização Cartográfica, Valor IPTU. Lists property details for various owners in Patos.



Prefeitura Municipal de Patos
Secretaria de Finanças
Diretoria de Administração Tributária

Table with 3 columns: Cód. Proprietário, Localização Cartográfica, Valor IPTU. Lists property details for various owners in Patos.





Prefeitura Municipal de Patos
Secretaria de Finanças
Diretoria de Administração Tributária

Table with 3 columns: Cód. Proprietário, Localização Cartográfica, Valor IPTU. Lists property records for Patos, including details like 111062, 133030, 133031, etc.



Prefeitura Municipal de Patos
Secretaria de Finanças
Diretoria de Administração Tributária

Table with 3 columns: Cód. Proprietário, Localização Cartográfica, Valor IPTU. Lists property records for Patos, including details like 133141, 133142, 133143, etc.



Prefeitura Municipal de Patos
Secretaria de Finanças
Diretoria de Administração Tributária

Table with 3 columns: Cód. Proprietário, Localização Cartográfica, Valor IPTU. Lists property records for Patos, including details like 133078, 132888, 133086, etc.



Prefeitura Municipal de Patos
Secretaria de Finanças
Diretoria de Administração Tributária

Table with 3 columns: Cód. Proprietário, Localização Cartográfica, Valor IPTU. Lists property records for Patos, including details like 133192, 133193, 133194, etc.





Prefeitura Municipal de Patos
Secretaria de Finanças
Diretoria de Administração Tributária

Table with 3 columns: Cód. Proprietário, Localização Cartográfica, Valor IPTU. Lists property records with their respective values.



Prefeitura Municipal de Patos
Secretaria de Finanças
Diretoria de Administração Tributária

Table with 3 columns: Cód. Proprietário, Localização Cartográfica, Valor IPTU. Lists property records with their respective values.



Prefeitura Municipal de Patos
Secretaria de Finanças
Diretoria de Administração Tributária

Table with 3 columns: Cód. Proprietário, Localização Cartográfica, Valor IPTU. Lists property records with their respective values.



Prefeitura Municipal de Patos
Secretaria de Finanças
Diretoria de Administração Tributária

Table with 3 columns: Cód. Proprietário, Localização Cartográfica, Valor IPTU. Lists property records with their respective values.



Prefeitura Municipal de Patos
Secretaria de Finanças
Diretoria de Administração Tributária

Table with 3 columns: Cód. Proprietário, Localização Cartográfica, Valor IPTU. Lists property records for Patos, Paraíba.



Prefeitura Municipal de Patos
Secretaria de Finanças
Diretoria de Administração Tributária

Table with 3 columns: Cód. Proprietário, Localização Cartográfica, Valor IPTU. Lists property records for Patos, Paraíba.



Prefeitura Municipal de Patos
Secretaria de Finanças
Diretoria de Administração Tributária

Table with 3 columns: Cód. Proprietário, Localização Cartográfica, Valor IPTU. Lists property records for Patos, Paraíba.



Prefeitura Municipal de Patos
Secretaria de Finanças
Diretoria de Administração Tributária

Table with 3 columns: Cód. Proprietário, Localização Cartográfica, Valor IPTU. Lists property records for Patos, Paraíba.



Prefeitura Municipal de Patos
Secretaria de Finanças
Diretoria de Administração Tributária

Table with 3 columns: Cód. Proprietário, Localização Cartográfica, Valor IPTU. Lists property details for Patos, including various identification numbers and their corresponding IPTU values.



Prefeitura Municipal de Patos
Secretaria de Finanças
Diretoria de Administração Tributária

Table with 3 columns: Cód. Proprietário, Localização Cartográfica, Valor IPTU. Lists property details for Patos, including various identification numbers and their corresponding IPTU values.



Prefeitura Municipal de Patos
Secretaria de Finanças
Diretoria de Administração Tributária

Table with 3 columns: Cód. Proprietário, Localização Cartográfica, Valor IPTU. Lists property details for Patos, including various identification numbers and their corresponding IPTU values.



Prefeitura Municipal de Patos
Secretaria de Finanças
Diretoria de Administração Tributária

Table with 3 columns: Cód. Proprietário, Localização Cartográfica, Valor IPTU. Lists property details for Patos, including various identification numbers and their corresponding IPTU values.



Prefeitura Municipal de Patos
Secretaria de Finanças
Diretoria de Administração Tributária

Table with 3 columns: Cód. Proprietário, Localização Cartográfica, Valor IPTU. Lists property records for Patos, including details like 23.010.263.0002.000.0 and 65,14.



Prefeitura Municipal de Patos
Secretaria de Finanças
Diretoria de Administração Tributária

Table with 3 columns: Cód. Proprietário, Localização Cartográfica, Valor IPTU. Lists property records for Patos, including details like 210595 and 146,72.



Prefeitura Municipal de Patos
Secretaria de Finanças
Diretoria de Administração Tributária

Table with 3 columns: Cód. Proprietário, Localização Cartográfica, Valor IPTU. Lists property records for Patos, including details like 23.010.263.0060.000.0 and 37,89.



Prefeitura Municipal de Patos
Secretaria de Finanças
Diretoria de Administração Tributária

Table with 3 columns: Cód. Proprietário, Localização Cartográfica, Valor IPTU. Lists property records for Patos, including details like 23.010.269.0014.000.0 and 55,04.



Prefeitura Municipal de Patos
Secretaria de Finanças
Diretoria de Administração Tributária

Table with 3 columns: Cód. Proprietário, Localização Cartográfica, Valor IPTU. Lists property data for Patos.



Prefeitura Municipal de Patos
Secretaria de Finanças
Diretoria de Administração Tributária

Table with 3 columns: Cód. Proprietário, Localização Cartográfica, Valor IPTU. Lists property data for Patos.



Prefeitura Municipal de Patos
Secretaria de Finanças
Diretoria de Administração Tributária

Table with 3 columns: Cód. Proprietário, Localização Cartográfica, Valor IPTU. Lists property data for Patos.



Prefeitura Municipal de Patos
Secretaria de Finanças
Diretoria de Administração Tributária

Table with 3 columns: Cód. Proprietário, Localização Cartográfica, Valor IPTU. Lists property data for Patos.



Prefeitura Municipal de Patos
Secretaria de Finanças
Diretoria de Administração Tributária

Table with 3 columns: Cód. Proprietário, Localização Cartográfica, Valor IPTU. Lists property records for Patos, including addresses like 23.010.305.0002.000.0 and 23.010.305.0003.000.0.



Prefeitura Municipal de Patos
Secretaria de Finanças
Diretoria de Administração Tributária

Table with 3 columns: Cód. Proprietário, Localização Cartográfica, Valor IPTU. Lists property records for Patos, including addresses like 23.010.309.0024.000.0 and 23.010.309.0025.000.0.



Prefeitura Municipal de Patos
Secretaria de Finanças
Diretoria de Administração Tributária

Table with 3 columns: Cód. Proprietário, Localização Cartográfica, Valor IPTU. Lists property records for Patos, including addresses like 23.010.307.0020.000.0 and 23.010.307.0021.000.0.



Prefeitura Municipal de Patos
Secretaria de Finanças
Diretoria de Administração Tributária

Table with 3 columns: Cód. Proprietário, Localização Cartográfica, Valor IPTU. Lists property records for Patos, including addresses like 23.010.313.0026.000.0 and 23.010.313.0027.000.0.





Prefeitura Municipal de Patos
Secretaria de Finanças
Diretoria de Administração Tributária

Table with 3 columns: Cód. Proprietário, Localização Cartográfica, Valor IPTU. Lists property details for various owners, all with a value of 0.00.



Prefeitura Municipal de Patos
Secretaria de Finanças
Diretoria de Administração Tributária

Table with 3 columns: Cód. Proprietário, Localização Cartográfica, Valor IPTU. Lists property details for various owners, all with a value of 0.00.



Prefeitura Municipal de Patos
Secretaria de Finanças
Diretoria de Administração Tributária

Table with 3 columns: Cód. Proprietário, Localização Cartográfica, Valor IPTU. Lists property details for various owners, all with a value of 0.00.



Prefeitura Municipal de Patos
Secretaria de Finanças
Diretoria de Administração Tributária

Table with 3 columns: Cód. Proprietário, Localização Cartográfica, Valor IPTU. Lists property details for various owners, all with a value of 0.00.



Prefeitura Municipal de Patos
Secretaria de Finanças
Diretoria de Administração Tributária

Table with 3 columns: Cód. Proprietário, Localização Cartográfica, Valor IPTU. Lists property records for 191280 and 191281.



Prefeitura Municipal de Patos
Secretaria de Finanças
Diretoria de Administração Tributária

Table with 3 columns: Cód. Proprietário, Localização Cartográfica, Valor IPTU. Lists property records for 191280 and 191282.



Prefeitura Municipal de Patos
Secretaria de Finanças
Diretoria de Administração Tributária

Table with 3 columns: Cód. Proprietário, Localização Cartográfica, Valor IPTU. Lists property records for 191280 and 191283.



Prefeitura Municipal de Patos
Secretaria de Finanças
Diretoria de Administração Tributária

Table with 3 columns: Cód. Proprietário, Localização Cartográfica, Valor IPTU. Lists property records for 191280 and 191284.



Prefeitura Municipal de Patos
Secretaria de Finanças
Diretoria de Administração Tributária

Table with columns: Cód. Proprietário, Localização Cartográfica, Valor IPTU. Lists property records for IPTU values ranging from 0,00 to 0,00.



Prefeitura Municipal de Patos
Secretaria de Finanças
Diretoria de Administração Tributária

Table with columns: Cód. Proprietário, Localização Cartográfica, Valor IPTU. Lists property records for IPTU values ranging from 0,00 to 0,00.



Prefeitura Municipal de Patos
Secretaria de Finanças
Diretoria de Administração Tributária

Table with columns: Cód. Proprietário, Localização Cartográfica, Valor IPTU. Lists property records for IPTU values ranging from 0,00 to 0,00.



Prefeitura Municipal de Patos
Secretaria de Finanças
Diretoria de Administração Tributária

Table with columns: Cód. Proprietário, Localização Cartográfica, Valor IPTU. Lists property records for IPTU values ranging from 0,00 to 0,00.



Prefeitura Municipal de Patos
Secretaria de Finanças
Diretoria de Administração Tributária

Table with 3 columns: Cód. Proprietário, Localização Cartográfica, Valor IPTU. Lists property records for Patos, Paraíba.



Prefeitura Municipal de Patos
Secretaria de Finanças
Diretoria de Administração Tributária

Table with 3 columns: Cód. Proprietário, Localização Cartográfica, Valor IPTU. Lists property records for Patos, Paraíba.



Prefeitura Municipal de Patos
Secretaria de Finanças
Diretoria de Administração Tributária

Table with 3 columns: Cód. Proprietário, Localização Cartográfica, Valor IPTU. Lists property records for Patos, Paraíba.



Prefeitura Municipal de Patos
Secretaria de Finanças
Diretoria de Administração Tributária

Table with 3 columns: Cód. Proprietário, Localização Cartográfica, Valor IPTU. Lists property records for Patos, Paraíba.





Prefeitura Municipal de Patos
Secretaria de Finanças
Diretoria de Administração Tributária

Table with 3 columns: Cód. Proprietário, Localização Cartográfica, Valor IPTU. Lists property details for Patos, including various identification numbers and their corresponding tax values.



Prefeitura Municipal de Patos
Secretaria de Finanças
Diretoria de Administração Tributária

Table with 3 columns: Cód. Proprietário, Localização Cartográfica, Valor IPTU. Lists property details for Patos, including various identification numbers and their corresponding tax values.



Prefeitura Municipal de Patos
Secretaria de Finanças
Diretoria de Administração Tributária

Table with 3 columns: Cód. Proprietário, Localização Cartográfica, Valor IPTU. Lists property details for Patos, including various identification numbers and their corresponding tax values.



Prefeitura Municipal de Patos
Secretaria de Finanças
Diretoria de Administração Tributária

Table with 3 columns: Cód. Proprietário, Localização Cartográfica, Valor IPTU. Lists property details for Patos, including various identification numbers and their corresponding tax values.





Prefeitura Municipal de Patos
Secretaria de Finanças
Diretoria de Administração Tributária

Table with 3 columns: Cód. Proprietário, Localização Cartográfica, Valor IPTU. Lists property records for Patos, Paraíba.



Prefeitura Municipal de Patos
Secretaria de Finanças
Diretoria de Administração Tributária

Table with 3 columns: Cód. Proprietário, Localização Cartográfica, Valor IPTU. Lists property records for Patos, Paraíba.



Prefeitura Municipal de Patos
Secretaria de Finanças
Diretoria de Administração Tributária

Table with 3 columns: Cód. Proprietário, Localização Cartográfica, Valor IPTU. Lists property records for Patos, Paraíba.



Prefeitura Municipal de Patos
Secretaria de Finanças
Diretoria de Administração Tributária

Table with 3 columns: Cód. Proprietário, Localização Cartográfica, Valor IPTU. Lists property records for Patos, Paraíba.



Prefeitura Municipal de Patos
Secretaria de Finanças
Diretoria de Administração Tributária

Table with 3 columns: Cód. Proprietário, Localização Cartográfica, Valor IPTU. Lists property details for Patos, including owner codes and tax values.



Prefeitura Municipal de Patos
Secretaria de Finanças
Diretoria de Administração Tributária

Table with 3 columns: Cód. Proprietário, Localização Cartográfica, Valor IPTU. Lists property details for Patos, including owner codes and tax values.



Prefeitura Municipal de Patos
Secretaria de Finanças
Diretoria de Administração Tributária

Table with 3 columns: Cód. Proprietário, Localização Cartográfica, Valor IPTU. Lists property details for Patos, including owner codes and tax values.



Prefeitura Municipal de Patos
Secretaria de Finanças
Diretoria de Administração Tributária

Table with 3 columns: Cód. Proprietário, Localização Cartográfica, Valor IPTU. Lists property details for Patos, including owner codes and tax values.



Prefeitura Municipal de Patos
Secretaria de Finanças
Diretoria de Administração Tributária

Table with columns: Cód. Proprietário, Localização Cartográfica, Valor IPTU. Lists property records for Patos, Paraíba.



Prefeitura Municipal de Patos
Secretaria de Finanças
Diretoria de Administração Tributária

Table with columns: Cód. Proprietário, Localização Cartográfica, Valor IPTU. Lists property records for Patos, Paraíba.



Prefeitura Municipal de Patos
Secretaria de Finanças
Diretoria de Administração Tributária

Table with columns: Cód. Proprietário, Localização Cartográfica, Valor IPTU. Lists property records for Patos, Paraíba.



Prefeitura Municipal de Patos
Secretaria de Finanças
Diretoria de Administração Tributária

Table with columns: Cód. Proprietário, Localização Cartográfica, Valor IPTU. Lists property records for Patos, Paraíba.





Prefeitura Municipal de Patos
Secretaria de Finanças
Diretoria de Administração Tributária

Table with 3 columns: Cód. Proprietário, Localização Cartográfica, Valor IPTU. Lists property records for Patos, including codes like 133709 and 104038.



Prefeitura Municipal de Patos
Secretaria de Finanças
Diretoria de Administração Tributária

Table with 3 columns: Cód. Proprietário, Localização Cartográfica, Valor IPTU. Lists property records for Patos, including codes like 154454 and 176050.



Prefeitura Municipal de Patos
Secretaria de Finanças
Diretoria de Administração Tributária

Table with 3 columns: Cód. Proprietário, Localização Cartográfica, Valor IPTU. Lists property records for Patos, including codes like 154415 and 133717.



Prefeitura Municipal de Patos
Secretaria de Finanças
Diretoria de Administração Tributária

Table with 3 columns: Cód. Proprietário, Localização Cartográfica, Valor IPTU. Lists property records for Patos, including codes like 154495 and 154017.



Prefeitura Municipal de Patos
Secretaria de Finanças
Diretoria de Administração Tributária

Table with 3 columns: Cód. Proprietário, Localização Cartográfica, Valor IPTU. Lists property details for Patos, including codes like 154534 and values like 24,45.



Prefeitura Municipal de Patos
Secretaria de Finanças
Diretoria de Administração Tributária

Table with 3 columns: Cód. Proprietário, Localização Cartográfica, Valor IPTU. Lists property details for Patos, including codes like 197702 and values like 46,28.



Prefeitura Municipal de Patos
Secretaria de Finanças
Diretoria de Administração Tributária

Table with 3 columns: Cód. Proprietário, Localização Cartográfica, Valor IPTU. Lists property details for Patos, including codes like 175621 and values like 37,73.




Prefeitura Municipal de Patos
Secretaria de Finanças
Diretoria de Administração Tributária

Table with 3 columns: Cód. Proprietário, Localização Cartográfica, Valor IPTU. Lists property details for Patos, including codes like 154627 and values like 167,14.

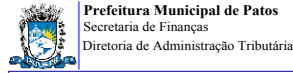






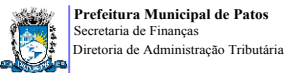
Prefeitura Municipal de Patos
Secretaria de Finanças
Diretoria de Administração Tributária

Table with 3 columns: Cód. Proprietário, Localização Cartográfica, Valor IPTU. Lists property details for Patos, including various identification numbers and their corresponding IPTU values.



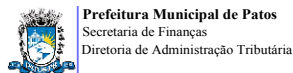
Prefeitura Municipal de Patos
Secretaria de Finanças
Diretoria de Administração Tributária

Table with 3 columns: Cód. Proprietário, Localização Cartográfica, Valor IPTU. Lists property details for Patos, including various identification numbers and their corresponding IPTU values.



Prefeitura Municipal de Patos
Secretaria de Finanças
Diretoria de Administração Tributária

Table with 3 columns: Cód. Proprietário, Localização Cartográfica, Valor IPTU. Lists property details for Patos, including various identification numbers and their corresponding IPTU values.



Prefeitura Municipal de Patos
Secretaria de Finanças
Diretoria de Administração Tributária

Table with 3 columns: Cód. Proprietário, Localização Cartográfica, Valor IPTU. Lists property details for Patos, including various identification numbers and their corresponding IPTU values.





Prefeitura Municipal de Patos  
Secretaria de Finanças  
Diretoria de Administração Tributária

Table with 3 columns: Cód. Proprietário, Localização Cartográfica, Valor IPTU. Lists property details for Patos.



Prefeitura Municipal de Patos  
Secretaria de Finanças  
Diretoria de Administração Tributária

Table with 3 columns: Cód. Proprietário, Localização Cartográfica, Valor IPTU. Lists property details for Patos.



Prefeitura Municipal de Patos  
Secretaria de Finanças  
Diretoria de Administração Tributária

Table with 3 columns: Cód. Proprietário, Localização Cartográfica, Valor IPTU. Lists property details for Patos.



Prefeitura Municipal de Patos  
Secretaria de Finanças  
Diretoria de Administração Tributária

Table with 3 columns: Cód. Proprietário, Localização Cartográfica, Valor IPTU. Lists property details for Patos.



Prefeitura Municipal de Patos
Secretaria de Finanças
Diretoria de Administração Tributária

Table with 3 columns: Cód. Proprietário, Localização Cartográfica, Valor IPTU. Lists property details for Patos.



Prefeitura Municipal de Patos
Secretaria de Finanças
Diretoria de Administração Tributária

Table with 3 columns: Cód. Proprietário, Localização Cartográfica, Valor IPTU. Lists property details for Patos.



Prefeitura Municipal de Patos
Secretaria de Finanças
Diretoria de Administração Tributária

Table with 3 columns: Cód. Proprietário, Localização Cartográfica, Valor IPTU. Lists property details for Patos.



Prefeitura Municipal de Patos
Secretaria de Finanças
Diretoria de Administração Tributária

Table with 3 columns: Cód. Proprietário, Localização Cartográfica, Valor IPTU. Lists property details for Patos.



Prefeitura Municipal de Patos
Secretaria de Finanças
Diretoria de Administração Tributária

Table with 3 columns: Cód. Proprietário, Localização Cartográfica, Valor IPTU. Lists property details for Patos, Paraíba.



Prefeitura Municipal de Patos
Secretaria de Finanças
Diretoria de Administração Tributária

Table with 3 columns: Cód. Proprietário, Localização Cartográfica, Valor IPTU. Lists property details for Patos, Paraíba.



Prefeitura Municipal de Patos
Secretaria de Finanças
Diretoria de Administração Tributária

Table with 3 columns: Cód. Proprietário, Localização Cartográfica, Valor IPTU. Lists property details for Patos, Paraíba.



Prefeitura Municipal de Patos
Secretaria de Finanças
Diretoria de Administração Tributária

Table with 3 columns: Cód. Proprietário, Localização Cartográfica, Valor IPTU. Lists property details for Patos, Paraíba.





Prefeitura Municipal de Patos
Secretaria de Finanças
Diretoria de Administração Tributária

Table with 3 columns: Cód. Proprietário, Localização Cartográfica, Valor IPTU. Lists property details for Patos, including owner codes and tax values.



Prefeitura Municipal de Patos
Secretaria de Finanças
Diretoria de Administração Tributária

Table with 3 columns: Cód. Proprietário, Localização Cartográfica, Valor IPTU. Lists property details for Patos, including owner codes and tax values.



Prefeitura Municipal de Patos
Secretaria de Finanças
Diretoria de Administração Tributária

Table with 3 columns: Cód. Proprietário, Localização Cartográfica, Valor IPTU. Lists property details for Patos, including owner codes and tax values.



Prefeitura Municipal de Patos
Secretaria de Finanças
Diretoria de Administração Tributária

Table with 3 columns: Cód. Proprietário, Localização Cartográfica, Valor IPTU. Lists property details for Patos, including owner codes and tax values.



Prefeitura Municipal de Patos
Secretaria de Finanças
Diretoria de Administração Tributária

Table with 3 columns: Cód. Proprietário, Localização Cartográfica, Valor IPTU. Lists property details for Patos, including owner codes and tax values.



Prefeitura Municipal de Patos
Secretaria de Finanças
Diretoria de Administração Tributária

Table with 3 columns: Cód. Proprietário, Localização Cartográfica, Valor IPTU. Lists property details for Patos, including owner codes and tax values.



Prefeitura Municipal de Patos
Secretaria de Finanças
Diretoria de Administração Tributária

Table with 3 columns: Cód. Proprietário, Localização Cartográfica, Valor IPTU. Lists property details for Patos, including owner codes and tax values.



Prefeitura Municipal de Patos
Secretaria de Finanças
Diretoria de Administração Tributária

Table with 3 columns: Cód. Proprietário, Localização Cartográfica, Valor IPTU. Lists property details for Patos, including owner codes and tax values.



Prefeitura Municipal de Patos
Secretaria de Finanças
Diretoria de Administração Tributária

Table with 3 columns: Cód. Proprietário, Localização Cartográfica, Valor IPTU. Lists property details and tax values for various owners.



Prefeitura Municipal de Patos
Secretaria de Finanças
Diretoria de Administração Tributária

Table with 3 columns: Cód. Proprietário, Localização Cartográfica, Valor IPTU. Lists property details and tax values for various owners.



Prefeitura Municipal de Patos
Secretaria de Finanças
Diretoria de Administração Tributária

Table with 3 columns: Cód. Proprietário, Localização Cartográfica, Valor IPTU. Lists property details and tax values for various owners.



Prefeitura Municipal de Patos
Secretaria de Finanças
Diretoria de Administração Tributária

Table with 3 columns: Cód. Proprietário, Localização Cartográfica, Valor IPTU. Lists property details and tax values for various owners.



Prefeitura Municipal de Patos
Secretaria de Finanças
Diretoria de Administração Tributária

Table with 3 columns: Cód. Proprietário, Localização Cartográfica, Valor IPTU. Lists property records for Patos, including details like 155415, 134129, 234808, etc.



Prefeitura Municipal de Patos
Secretaria de Finanças
Diretoria de Administração Tributária

Table with 3 columns: Cód. Proprietário, Localização Cartográfica, Valor IPTU. Lists property records for Patos, including details like 3875, 134026, 3875, etc.



Prefeitura Municipal de Patos
Secretaria de Finanças
Diretoria de Administração Tributária

Table with 3 columns: Cód. Proprietário, Localização Cartográfica, Valor IPTU. Lists property records for Patos, including details like 176875, 3875, 213493, etc.



Prefeitura Municipal de Patos
Secretaria de Finanças
Diretoria de Administração Tributária

Table with 3 columns: Cód. Proprietário, Localização Cartográfica, Valor IPTU. Lists property records for Patos, including details like 3875, 176875, 136691, etc.



Prefeitura Municipal de Patos
Secretaria de Finanças
Diretoria de Administração Tributária

Table with 3 columns: Cód. Proprietário, Localização Cartográfica, Valor IPTU. Lists property records for Patos, including various identification numbers and their corresponding IPTU values.



Prefeitura Municipal de Patos
Secretaria de Finanças
Diretoria de Administração Tributária

Table with 3 columns: Cód. Proprietário, Localização Cartográfica, Valor IPTU. Lists property records for Patos, including various identification numbers and their corresponding IPTU values.



Prefeitura Municipal de Patos
Secretaria de Finanças
Diretoria de Administração Tributária

Table with 3 columns: Cód. Proprietário, Localização Cartográfica, Valor IPTU. Lists property records for Patos, including various identification numbers and their corresponding IPTU values.



Prefeitura Municipal de Patos
Secretaria de Finanças
Diretoria de Administração Tributária

Table with 3 columns: Cód. Proprietário, Localização Cartográfica, Valor IPTU. Lists property records for Patos, including various identification numbers and their corresponding IPTU values.



Prefeitura Municipal de Patos
Secretaria de Finanças
Diretoria de Administração Tributária

Table with 3 columns: Cód. Proprietário, Localização Cartográfica, Valor IPTU. Lists property details for Patos, including owner codes and tax values.



Prefeitura Municipal de Patos
Secretaria de Finanças
Diretoria de Administração Tributária

Table with 3 columns: Cód. Proprietário, Localização Cartográfica, Valor IPTU. Lists property details for Patos, including owner codes and tax values.



Prefeitura Municipal de Patos
Secretaria de Finanças
Diretoria de Administração Tributária

Table with 3 columns: Cód. Proprietário, Localização Cartográfica, Valor IPTU. Lists property details for Patos, including owner codes and tax values.



Prefeitura Municipal de Patos
Secretaria de Finanças
Diretoria de Administração Tributária

Table with 3 columns: Cód. Proprietário, Localização Cartográfica, Valor IPTU. Lists property details for Patos, including owner codes and tax values.





Prefeitura Municipal de Patos
Secretaria de Finanças
Diretoria de Administração Tributária

Table with columns: Cód. Proprietário, Localização Cartográfica, Valor IPTU. Lists property records for Prefeitura Municipal de Patos.



Prefeitura Municipal de Patos
Secretaria de Finanças
Diretoria de Administração Tributária

Table with columns: Cód. Proprietário, Localização Cartográfica, Valor IPTU. Lists property records for Prefeitura Municipal de Patos.



Prefeitura Municipal de Patos
Secretaria de Finanças
Diretoria de Administração Tributária

Table with columns: Cód. Proprietário, Localização Cartográfica, Valor IPTU. Lists property records for Prefeitura Municipal de Patos.



Prefeitura Municipal de Patos
Secretaria de Finanças
Diretoria de Administração Tributária

Table with columns: Cód. Proprietário, Localização Cartográfica, Valor IPTU. Lists property records for Prefeitura Municipal de Patos.



Prefeitura Municipal de Patos
Secretaria de Finanças
Diretoria de Administração Tributária

Table with 3 columns: Cód. Proprietário, Localização Cartográfica, Valor IPTU. Lists property details for Patos, including various identification numbers and their corresponding IPTU values.



Prefeitura Municipal de Patos
Secretaria de Finanças
Diretoria de Administração Tributária

Table with 3 columns: Cód. Proprietário, Localização Cartográfica, Valor IPTU. Lists property details for Patos, including various identification numbers and their corresponding IPTU values.



Prefeitura Municipal de Patos
Secretaria de Finanças
Diretoria de Administração Tributária

Table with 3 columns: Cód. Proprietário, Localização Cartográfica, Valor IPTU. Lists property details for Patos, including various identification numbers and their corresponding IPTU values.



Prefeitura Municipal de Patos
Secretaria de Finanças
Diretoria de Administração Tributária

Table with 3 columns: Cód. Proprietário, Localização Cartográfica, Valor IPTU. Lists property details for Patos, including various identification numbers and their corresponding IPTU values.







**Prefeitura Municipal de Patos**  
Secretaria de Finanças  
Diretoria de Administração Tributária

Table with 3 columns: Cód. Proprietário, Localização Cartográfica, Valor IPTU. Lists property owners and their tax amounts.



**Prefeitura Municipal de Patos**  
Secretaria de Finanças  
Diretoria de Administração Tributária

Table with 3 columns: Cód. Proprietário, Localização Cartográfica, Valor IPTU. Lists property owners and their tax amounts.



**Prefeitura Municipal de Patos**  
Secretaria de Finanças  
Diretoria de Administração Tributária

Table with 3 columns: Cód. Proprietário, Localização Cartográfica, Valor IPTU. Lists property owners and their tax amounts.



**Prefeitura Municipal de Patos**  
Secretaria de Finanças  
Diretoria de Administração Tributária

Table with 3 columns: Cód. Proprietário, Localização Cartográfica, Valor IPTU. Lists property owners and their tax amounts.



Prefeitura Municipal de Patos
Secretaria de Finanças
Diretoria de Administração Tributária

Table with 3 columns: Cód. Proprietário, Localização Cartográfica, Valor IPTU. Lists property details for Patos.



Prefeitura Municipal de Patos
Secretaria de Finanças
Diretoria de Administração Tributária

Table with 3 columns: Cód. Proprietário, Localização Cartográfica, Valor IPTU. Lists property details for Patos.



Prefeitura Municipal de Patos
Secretaria de Finanças
Diretoria de Administração Tributária

Table with 3 columns: Cód. Proprietário, Localização Cartográfica, Valor IPTU. Lists property details for Patos.



Prefeitura Municipal de Patos
Secretaria de Finanças
Diretoria de Administração Tributária

Table with 3 columns: Cód. Proprietário, Localização Cartográfica, Valor IPTU. Lists property details for Patos.





Prefeitura Municipal de Patos
Secretaria de Finanças
Diretoria de Administração Tributária

Table with 3 columns: Cód. Proprietário, Localização Cartográfica, Valor IPTU. Lists property details for Patos.



Prefeitura Municipal de Patos
Secretaria de Finanças
Diretoria de Administração Tributária

Table with 3 columns: Cód. Proprietário, Localização Cartográfica, Valor IPTU. Lists property details for Patos.



Prefeitura Municipal de Patos
Secretaria de Finanças
Diretoria de Administração Tributária

Table with 3 columns: Cód. Proprietário, Localização Cartográfica, Valor IPTU. Lists property details for Patos.



Prefeitura Municipal de Patos
Secretaria de Finanças
Diretoria de Administração Tributária

Table with 3 columns: Cód. Proprietário, Localização Cartográfica, Valor IPTU. Lists property details for Patos.



Prefeitura Municipal de Patos
Secretaria de Finanças
Diretoria de Administração Tributária

Table with 3 columns: Cód. Proprietário, Localização Cartográfica, Valor IPTU. Lists property details for Patos.



Prefeitura Municipal de Patos
Secretaria de Finanças
Diretoria de Administração Tributária

Table with 3 columns: Cód. Proprietário, Localização Cartográfica, Valor IPTU. Lists property details for Patos.



Prefeitura Municipal de Patos
Secretaria de Finanças
Diretoria de Administração Tributária

Table with 3 columns: Cód. Proprietário, Localização Cartográfica, Valor IPTU. Lists property details for Patos.



Prefeitura Municipal de Patos
Secretaria de Finanças
Diretoria de Administração Tributária

Table with 3 columns: Cód. Proprietário, Localização Cartográfica, Valor IPTU. Lists property details for Patos.



Prefeitura Municipal de Patos
Secretaria de Finanças
Diretoria de Administração Tributária

Table with columns: Cód. Proprietário, Localização Cartográfica, Valor IPTU. Lists property owners and their respective tax values.



Prefeitura Municipal de Patos
Secretaria de Finanças
Diretoria de Administração Tributária

Table with columns: Cód. Proprietário, Localização Cartográfica, Valor IPTU. Lists property owners and their respective tax values.



Prefeitura Municipal de Patos
Secretaria de Finanças
Diretoria de Administração Tributária

Table with columns: Cód. Proprietário, Localização Cartográfica, Valor IPTU. Lists property owners and their respective tax values.



Prefeitura Municipal de Patos
Secretaria de Finanças
Diretoria de Administração Tributária

Table with columns: Cód. Proprietário, Localização Cartográfica, Valor IPTU. Lists property owners and their respective tax values.



Prefeitura Municipal de Patos
Secretaria de Finanças
Diretoria de Administração Tributária

Table with 3 columns: Cód. Proprietário, Localização Cartográfica, Valor IPTU. Lists property details for Patos, including owner codes and tax values.



Prefeitura Municipal de Patos
Secretaria de Finanças
Diretoria de Administração Tributária

Table with 3 columns: Cód. Proprietário, Localização Cartográfica, Valor IPTU. Lists property details for Patos, including owner codes and tax values.



Prefeitura Municipal de Patos
Secretaria de Finanças
Diretoria de Administração Tributária

Table with 3 columns: Cód. Proprietário, Localização Cartográfica, Valor IPTU. Lists property details for Patos, including owner codes and tax values.



Prefeitura Municipal de Patos
Secretaria de Finanças
Diretoria de Administração Tributária

Table with 3 columns: Cód. Proprietário, Localização Cartográfica, Valor IPTU. Lists property details for Patos, including owner codes and tax values.



Prefeitura Municipal de Patos
Secretaria de Finanças
Diretoria de Administração Tributária

Table with 3 columns: Cód. Proprietário, Localização Cartográfica, Valor IPTU. Lists property records for Patos.



Prefeitura Municipal de Patos
Secretaria de Finanças
Diretoria de Administração Tributária

Table with 3 columns: Cód. Proprietário, Localização Cartográfica, Valor IPTU. Lists property records for Patos.



Prefeitura Municipal de Patos
Secretaria de Finanças
Diretoria de Administração Tributária

Table with 3 columns: Cód. Proprietário, Localização Cartográfica, Valor IPTU. Lists property records for Patos.



Prefeitura Municipal de Patos
Secretaria de Finanças
Diretoria de Administração Tributária

Table with 3 columns: Cód. Proprietário, Localização Cartográfica, Valor IPTU. Lists property records for Patos.



Prefeitura Municipal de Patos
Secretaria de Finanças
Diretoria de Administração Tributária

Table with 3 columns: Cód. Proprietário, Localização Cartográfica, Valor IPTU. Lists property records for Patos, including details like 31.004.107.0054.000.0 and 31.004.107.0055.000.0.



Prefeitura Municipal de Patos
Secretaria de Finanças
Diretoria de Administração Tributária

Table with 3 columns: Cód. Proprietário, Localização Cartográfica, Valor IPTU. Lists property records for Patos, including details like 249254, 241800, 101134, and 106117.



Prefeitura Municipal de Patos
Secretaria de Finanças
Diretoria de Administração Tributária

Table with 3 columns: Cód. Proprietário, Localização Cartográfica, Valor IPTU. Lists property records for Patos, including details like 105573, 263380, 223233, and 257278.



Prefeitura Municipal de Patos
Secretaria de Finanças
Diretoria de Administração Tributária

Table with 3 columns: Cód. Proprietário, Localização Cartográfica, Valor IPTU. Lists property records for Patos, including details like 202098, 202098, 252266, and 235564.





Prefeitura Municipal de Patos
Secretaria de Finanças
Diretoria de Administração Tributária

Table with columns: Cód. Proprietário, Localização Cartográfica, Valor IPTU. Lists property records with their respective values.



Prefeitura Municipal de Patos
Secretaria de Finanças
Diretoria de Administração Tributária

Table with columns: Cód. Proprietário, Localização Cartográfica, Valor IPTU. Lists property records with their respective values.



Prefeitura Municipal de Patos
Secretaria de Finanças
Diretoria de Administração Tributária

Table with columns: Cód. Proprietário, Localização Cartográfica, Valor IPTU. Lists property records with their respective values.



Prefeitura Municipal de Patos
Secretaria de Finanças
Diretoria de Administração Tributária

Table with columns: Cód. Proprietário, Localização Cartográfica, Valor IPTU. Lists property records with their respective values.



Prefeitura Municipal de Patos
Secretaria de Finanças
Diretoria de Administração Tributária

Table with 3 columns: Cód. Proprietário, Localização Cartográfica, Valor IPTU. Lists property owners and values for IPTU in Patos.



Prefeitura Municipal de Patos
Secretaria de Finanças
Diretoria de Administração Tributária

Table with 3 columns: Cód. Proprietário, Localização Cartográfica, Valor IPTU. Lists property owners and values for IPTU in Patos.



Prefeitura Municipal de Patos
Secretaria de Finanças
Diretoria de Administração Tributária


Table with 3 columns: Cód. Proprietário, Localização Cartográfica, Valor IPTU. Lists property owners and values for IPTU in Patos.



Prefeitura Municipal de Patos
Secretaria de Finanças
Diretoria de Administração Tributária

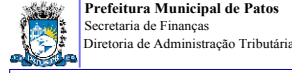
Table with 3 columns: Cód. Proprietário, Localização Cartográfica, Valor IPTU. Lists property owners and values for IPTU in Patos.






Prefeitura Municipal de Patos
Secretaria de Finanças
Diretoria de Administração Tributária

Table with columns: Cód. Proprietário, Localização Cartográfica, Valor IPTU. Lists property records for Patos, including details like owner code and value.



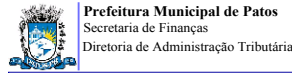
Prefeitura Municipal de Patos
Secretaria de Finanças
Diretoria de Administração Tributária

Table with columns: Cód. Proprietário, Localização Cartográfica, Valor IPTU. Continuation of property records for Patos.



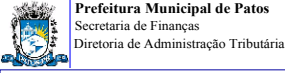
Prefeitura Municipal de Patos
Secretaria de Finanças
Diretoria de Administração Tributária

Table with columns: Cód. Proprietário, Localização Cartográfica, Valor IPTU. Continuation of property records for Patos.



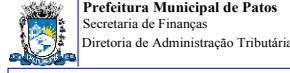
Prefeitura Municipal de Patos
Secretaria de Finanças
Diretoria de Administração Tributária

Table with columns: Cód. Proprietário, Localização Cartográfica, Valor IPTU. Continuation of property records for Patos.



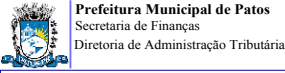
Prefeitura Municipal de Patos
Secretaria de Finanças
Diretoria de Administração Tributária

Table with 3 columns: Cód. Proprietário, Localização Cartográfica, Valor IPTU. Lists property records with their respective values.



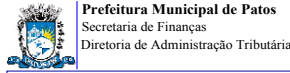
Prefeitura Municipal de Patos
Secretaria de Finanças
Diretoria de Administração Tributária

Table with 3 columns: Cód. Proprietário, Localização Cartográfica, Valor IPTU. Lists property records with their respective values.



Prefeitura Municipal de Patos
Secretaria de Finanças
Diretoria de Administração Tributária

Table with 3 columns: Cód. Proprietário, Localização Cartográfica, Valor IPTU. Lists property records with their respective values.



Prefeitura Municipal de Patos
Secretaria de Finanças
Diretoria de Administração Tributária

Table with 3 columns: Cód. Proprietário, Localização Cartográfica, Valor IPTU. Lists property records with their respective values.



Prefeitura Municipal de Patos
Secretaria de Finanças
Diretoria de Administração Tributária

Table with 3 columns: Cód. Proprietário, Localização Cartográfica, Valor IPTU. Lists property details for Patos.



Prefeitura Municipal de Patos
Secretaria de Finanças
Diretoria de Administração Tributária

Table with 3 columns: Cód. Proprietário, Localização Cartográfica, Valor IPTU. Lists property details for Patos.



Prefeitura Municipal de Patos
Secretaria de Finanças
Diretoria de Administração Tributária

Table with 3 columns: Cód. Proprietário, Localização Cartográfica, Valor IPTU. Lists property details for Patos.



Prefeitura Municipal de Patos
Secretaria de Finanças
Diretoria de Administração Tributária

Table with 3 columns: Cód. Proprietário, Localização Cartográfica, Valor IPTU. Lists property details for Patos.





Prefeitura Municipal de Patos
Secretaria de Finanças
Diretoria de Administração Tributária

Table with 3 columns: Cód. Proprietário, Localização Cartográfica, Valor IPTU. Lists property records with their respective values.



Prefeitura Municipal de Patos
Secretaria de Finanças
Diretoria de Administração Tributária

Table with 3 columns: Cód. Proprietário, Localização Cartográfica, Valor IPTU. Lists property records with their respective values.



Prefeitura Municipal de Patos
Secretaria de Finanças
Diretoria de Administração Tributária

Table with 3 columns: Cód. Proprietário, Localização Cartográfica, Valor IPTU. Lists property records with their respective values.



Prefeitura Municipal de Patos
Secretaria de Finanças
Diretoria de Administração Tributária

Table with 3 columns: Cód. Proprietário, Localização Cartográfica, Valor IPTU. Lists property records with their respective values.



Prefeitura Municipal de Patos
Secretaria de Finanças
Diretoria de Administração Tributária

Table with 3 columns: Cód. Proprietário, Localização Cartográfica, Valor IPTU. Lists property details for Patos, including codes like 136111, 136112, etc.



Prefeitura Municipal de Patos
Secretaria de Finanças
Diretoria de Administração Tributária

Table with 3 columns: Cód. Proprietário, Localização Cartográfica, Valor IPTU. Lists property details for Patos, including codes like 136223, 136224, etc.



Prefeitura Municipal de Patos
Secretaria de Finanças
Diretoria de Administração Tributária

Table with 3 columns: Cód. Proprietário, Localização Cartográfica, Valor IPTU. Lists property details for Patos, including codes like 136166, 136167, etc.



Prefeitura Municipal de Patos
Secretaria de Finanças
Diretoria de Administração Tributária

Table with 3 columns: Cód. Proprietário, Localização Cartográfica, Valor IPTU. Lists property details for Patos, including codes like 136282, 136283, etc.



Prefeitura Municipal de Patos
Secretaria de Finanças
Diretoria de Administração Tributária

Table with 3 columns: Cód. Proprietário, Localização Cartográfica, Valor IPTU. Lists property records for Patos, including codes like 136339, 136340, 179711, etc.



Prefeitura Municipal de Patos
Secretaria de Finanças
Diretoria de Administração Tributária

Table with 3 columns: Cód. Proprietário, Localização Cartográfica, Valor IPTU. Lists property records for Patos, including codes like 106655, 106655, 106655, etc.



Prefeitura Municipal de Patos
Secretaria de Finanças
Diretoria de Administração Tributária

Table with 3 columns: Cód. Proprietário, Localização Cartográfica, Valor IPTU. Lists property records for Patos, including codes like 136397, 136398, 142922, etc.



Prefeitura Municipal de Patos
Secretaria de Finanças
Diretoria de Administração Tributária

Table with 3 columns: Cód. Proprietário, Localização Cartográfica, Valor IPTU. Lists property records for Patos, including codes like 106655, 106655, 106655, etc.



Prefeitura Municipal de Patos
Secretaria de Finanças
Diretoria de Administração Tributária

Table with 3 columns: Cód. Proprietário, Localização Cartográfica, Valor IPTU. Lists property details and values for Patos.



Prefeitura Municipal de Patos
Secretaria de Finanças
Diretoria de Administração Tributária

Table with 3 columns: Cód. Proprietário, Localização Cartográfica, Valor IPTU. Lists property details and values for Patos.



Prefeitura Municipal de Patos
Secretaria de Finanças
Diretoria de Administração Tributária

Table with 3 columns: Cód. Proprietário, Localização Cartográfica, Valor IPTU. Lists property details and values for Patos.



Prefeitura Municipal de Patos
Secretaria de Finanças
Diretoria de Administração Tributária

Table with 3 columns: Cód. Proprietário, Localização Cartográfica, Valor IPTU. Lists property details and values for Patos.





Prefeitura Municipal de Patos
Secretaria de Finanças
Diretoria de Administração Tributária

Table with 3 columns: Cód. Proprietário, Localização Cartográfica, Valor IPTU. Lists property records for Patos, Paraíba, including codes like 215387, 111343, 228494, etc.



Prefeitura Municipal de Patos
Secretaria de Finanças
Diretoria de Administração Tributária

Table with 3 columns: Cód. Proprietário, Localização Cartográfica, Valor IPTU. Lists property records for Patos, Paraíba, including codes like 120935, 120935, 125076, etc.



Prefeitura Municipal de Patos
Secretaria de Finanças
Diretoria de Administração Tributária

Table with 3 columns: Cód. Proprietário, Localização Cartográfica, Valor IPTU. Lists property records for Patos, Paraíba, including codes like 156598, 156599, 178800, etc.



Prefeitura Municipal de Patos
Secretaria de Finanças
Diretoria de Administração Tributária

Table with 3 columns: Cód. Proprietário, Localização Cartográfica, Valor IPTU. Lists property records for Patos, Paraíba, including codes like 224331, 142922, 111637, etc.







Prefeitura Municipal de Patos
Secretaria de Finanças
Diretoria de Administração Tributária

Table with 3 columns: Cód. Proprietário, Localização Cartográfica, Valor IPTU. Lists property details for Patos.



Prefeitura Municipal de Patos
Secretaria de Finanças
Diretoria de Administração Tributária

Table with 3 columns: Cód. Proprietário, Localização Cartográfica, Valor IPTU. Lists property details for Patos.



Prefeitura Municipal de Patos
Secretaria de Finanças
Diretoria de Administração Tributária

Table with 3 columns: Cód. Proprietário, Localização Cartográfica, Valor IPTU. Lists property details for Patos.



Prefeitura Municipal de Patos
Secretaria de Finanças
Diretoria de Administração Tributária

Table with 3 columns: Cód. Proprietário, Localização Cartográfica, Valor IPTU. Lists property details for Patos.





Prefeitura Municipal de Patos
Secretaria de Finanças
Diretoria de Administração Tributária

Table with 3 columns: Cód. Proprietário, Localização Cartográfica, Valor IPTU. Lists property details for Patos, including owner codes and values.



Prefeitura Municipal de Patos
Secretaria de Finanças
Diretoria de Administração Tributária

Table with 3 columns: Cód. Proprietário, Localização Cartográfica, Valor IPTU. Lists property details for Patos, including owner codes and values.



Prefeitura Municipal de Patos
Secretaria de Finanças
Diretoria de Administração Tributária

Table with 3 columns: Cód. Proprietário, Localização Cartográfica, Valor IPTU. Lists property details for Patos, including owner codes and values.



Prefeitura Municipal de Patos
Secretaria de Finanças
Diretoria de Administração Tributária

Table with 3 columns: Cód. Proprietário, Localização Cartográfica, Valor IPTU. Lists property details for Patos, including owner codes and values.

Prefeitura Municipal de Patos
Secretaria de Finanças
Diretoria de Administração Tributária

Table with 3 columns: Cód. Proprietário, Localização Cartográfica, Valor IPTU. Contains property data for Patos, PB.

Prefeitura Municipal de Patos
Secretaria de Finanças
Diretoria de Administração Tributária

Table with 3 columns: Cód. Proprietário, Localização Cartográfica, Valor IPTU. Contains property data for Patos, PB.

Prefeitura Municipal de Patos
Secretaria de Finanças
Diretoria de Administração Tributária

Table with 3 columns: Cód. Proprietário, Localização Cartográfica, Valor IPTU. Contains property data for Patos, PB.

Prefeitura Municipal de Patos
Secretaria de Finanças
Diretoria de Administração Tributária

Table with 3 columns: Cód. Proprietário, Localização Cartográfica, Valor IPTU. Contains property data for Patos, PB.



Prefeitura Municipal de Patos
Secretaria de Finanças
Diretoria de Administração Tributária

Table with 3 columns: Cód. Proprietário, Localização Cartográfica, Valor IPTU. Lists property details for Patos.



Prefeitura Municipal de Patos
Secretaria de Finanças
Diretoria de Administração Tributária

Table with 3 columns: Cód. Proprietário, Localização Cartográfica, Valor IPTU. Lists property details for Patos.



Prefeitura Municipal de Patos
Secretaria de Finanças
Diretoria de Administração Tributária

Table with 3 columns: Cód. Proprietário, Localização Cartográfica, Valor IPTU. Lists property details for Patos.



Prefeitura Municipal de Patos
Secretaria de Finanças
Diretoria de Administração Tributária

Table with 3 columns: Cód. Proprietário, Localização Cartográfica, Valor IPTU. Lists property details for Patos.





Prefeitura Municipal de Patos
Secretaria de Finanças
Diretoria de Administração Tributária

Table with 3 columns: Cód. Proprietário, Localização Cartográfica, Valor IPTU. Lists property details for Patos.



Prefeitura Municipal de Patos
Secretaria de Finanças
Diretoria de Administração Tributária

Table with 3 columns: Cód. Proprietário, Localização Cartográfica, Valor IPTU. Lists property details for Patos.



Prefeitura Municipal de Patos
Secretaria de Finanças
Diretoria de Administração Tributária

Table with 3 columns: Cód. Proprietário, Localização Cartográfica, Valor IPTU. Lists property details for Patos.



Prefeitura Municipal de Patos
Secretaria de Finanças
Diretoria de Administração Tributária

Table with 3 columns: Cód. Proprietário, Localização Cartográfica, Valor IPTU. Lists property details for Patos.



Prefeitura Municipal de Patos
Secretaria de Finanças
Diretoria de Administração Tributária

Table with 3 columns: Cód. Proprietário, Localização Cartográfica, Valor IPTU. Lists property details for Patos, including codes like 103182, 138013, 182192, etc.



Prefeitura Municipal de Patos
Secretaria de Finanças
Diretoria de Administração Tributária

Table with 3 columns: Cód. Proprietário, Localização Cartográfica, Valor IPTU. Lists property details for Patos, including codes like 138101, 138102, 138103, etc.



Prefeitura Municipal de Patos
Secretaria de Finanças
Diretoria de Administração Tributária

Table with 3 columns: Cód. Proprietário, Localização Cartográfica, Valor IPTU. Lists property details for Patos, including codes like 138061, 156772, 156773, etc.



Prefeitura Municipal de Patos
Secretaria de Finanças
Diretoria de Administração Tributária

Table with 3 columns: Cód. Proprietário, Localização Cartográfica, Valor IPTU. Lists property details for Patos, including codes like 100951, 100951, 138162, etc.





Prefeitura Municipal de Patos
Secretaria de Finanças
Diretoria de Administração Tributária

Table with 3 columns: Cód. Proprietário, Localização Cartográfica, Valor IPTU. Lists property details for Patos.



Prefeitura Municipal de Patos
Secretaria de Finanças
Diretoria de Administração Tributária

Table with 3 columns: Cód. Proprietário, Localização Cartográfica, Valor IPTU. Lists property details for Patos.



Prefeitura Municipal de Patos
Secretaria de Finanças
Diretoria de Administração Tributária

Table with 3 columns: Cód. Proprietário, Localização Cartográfica, Valor IPTU. Lists property details for Patos.



Prefeitura Municipal de Patos
Secretaria de Finanças
Diretoria de Administração Tributária

Table with 3 columns: Cód. Proprietário, Localização Cartográfica, Valor IPTU. Lists property details for Patos.





Prefeitura Municipal de Patos
Secretaria de Finanças
Diretoria de Administração Tributária

Table with 3 columns: Cód. Proprietário, Localização Cartográfica, Valor IPTU. Lists property records for Patos, including codes like 133929, 133929, 133929, etc.



Prefeitura Municipal de Patos
Secretaria de Finanças
Diretoria de Administração Tributária

Table with 3 columns: Cód. Proprietário, Localização Cartográfica, Valor IPTU. Lists property records for Patos, including codes like 202022, 219225, 102948, etc.



Prefeitura Municipal de Patos
Secretaria de Finanças
Diretoria de Administração Tributária

Table with 3 columns: Cód. Proprietário, Localização Cartográfica, Valor IPTU. Lists property records for Patos, including codes like 138763, 241320, 138771, etc.



Prefeitura Municipal de Patos
Secretaria de Finanças
Diretoria de Administração Tributária

Table with 3 columns: Cód. Proprietário, Localização Cartográfica, Valor IPTU. Lists property records for Patos, including codes like 100126, 138798, 101606, etc.





Prefeitura Municipal de Patos
Secretaria de Finanças
Diretoria de Administração Tributária

Table with 3 columns: Cód. Proprietário, Localização Cartográfica, Valor IPTU. Lists property details for Patos, Paraíba.



Prefeitura Municipal de Patos
Secretaria de Finanças
Diretoria de Administração Tributária

Table with 3 columns: Cód. Proprietário, Localização Cartográfica, Valor IPTU. Lists property details for Patos, Paraíba.



Prefeitura Municipal de Patos
Secretaria de Finanças
Diretoria de Administração Tributária

Table with 3 columns: Cód. Proprietário, Localização Cartográfica, Valor IPTU. Lists property details for Patos, Paraíba.



Prefeitura Municipal de Patos
Secretaria de Finanças
Diretoria de Administração Tributária

Table with 3 columns: Cód. Proprietário, Localização Cartográfica, Valor IPTU. Lists property details for Patos, Paraíba.



Prefeitura Municipal de Patos
Secretaria de Finanças
Diretoria de Administração Tributária

Table with 3 columns: Cód. Proprietário, Localização Cartográfica, Valor IPTU. Lists property details for Patos, including owner codes and values.



Prefeitura Municipal de Patos
Secretaria de Finanças
Diretoria de Administração Tributária

Table with 3 columns: Cód. Proprietário, Localização Cartográfica, Valor IPTU. Lists property details for Patos, including owner codes and values.



Prefeitura Municipal de Patos
Secretaria de Finanças
Diretoria de Administração Tributária

Table with 3 columns: Cód. Proprietário, Localização Cartográfica, Valor IPTU. Lists property details for Patos, including owner codes and values.



Prefeitura Municipal de Patos
Secretaria de Finanças
Diretoria de Administração Tributária

Table with 3 columns: Cód. Proprietário, Localização Cartográfica, Valor IPTU. Lists property details for Patos, including owner codes and values.





Prefeitura Municipal de Patos
Secretaria de Finanças
Diretoria de Administração Tributária

Table with 3 columns: Cód. Proprietário, Localização Cartográfica, Valor IPTU. Lists property details for Patos.



Prefeitura Municipal de Patos
Secretaria de Finanças
Diretoria de Administração Tributária

Table with 3 columns: Cód. Proprietário, Localização Cartográfica, Valor IPTU. Lists property details for Patos.



Prefeitura Municipal de Patos
Secretaria de Finanças
Diretoria de Administração Tributária

Table with 3 columns: Cód. Proprietário, Localização Cartográfica, Valor IPTU. Lists property details for Patos.



Prefeitura Municipal de Patos
Secretaria de Finanças
Diretoria de Administração Tributária

Table with 3 columns: Cód. Proprietário, Localização Cartográfica, Valor IPTU. Lists property details for Patos.



Prefeitura Municipal de Patos
Secretaria de Finanças
Diretoria de Administração Tributária

Table with 3 columns: Cód. Proprietário, Localização Cartográfica, Valor IPTU. Lists property records for Patos, including various identification numbers and their corresponding IPTU values.



Prefeitura Municipal de Patos
Secretaria de Finanças
Diretoria de Administração Tributária

Table with 3 columns: Cód. Proprietário, Localização Cartográfica, Valor IPTU. Continuation of property records for Patos, including various identification numbers and their corresponding IPTU values.



Prefeitura Municipal de Patos
Secretaria de Finanças
Diretoria de Administração Tributária

Table with 3 columns: Cód. Proprietário, Localização Cartográfica, Valor IPTU. Continuation of property records for Patos, including various identification numbers and their corresponding IPTU values.



Prefeitura Municipal de Patos
Secretaria de Finanças
Diretoria de Administração Tributária

Table with 3 columns: Cód. Proprietário, Localização Cartográfica, Valor IPTU. Continuation of property records for Patos, including various identification numbers and their corresponding IPTU values.



Prefeitura Municipal de Patos
Secretaria de Finanças
Diretoria de Administração Tributária

Table with 3 columns: Cód. Proprietário, Localização Cartográfica, Valor IPTU. Lists property records for Patos, including details like 41.006.310.0004.000.0 and 310,63.



Prefeitura Municipal de Patos
Secretaria de Finanças
Diretoria de Administração Tributária

Table with 3 columns: Cód. Proprietário, Localização Cartográfica, Valor IPTU. Lists property records for Patos, including details like 41.006.315.0024.000.0 and 173,63.



Prefeitura Municipal de Patos
Secretaria de Finanças
Diretoria de Administração Tributária

Table with 3 columns: Cód. Proprietário, Localização Cartográfica, Valor IPTU. Lists property records for Patos, including details like 41.006.313.0017.000.0 and 173,63.



Prefeitura Municipal de Patos
Secretaria de Finanças
Diretoria de Administração Tributária

Table with 3 columns: Cód. Proprietário, Localização Cartográfica, Valor IPTU. Lists property records for Patos, including details like 41.006.317.0026.000.0 and 57,31.





Prefeitura Municipal de Patos
Secretaria de Finanças
Diretoria de Administração Tributária

Table with 3 columns: Cód. Proprietário, Localização Cartográfica, Valor IPTU. Contains property data for Patos.



Prefeitura Municipal de Patos
Secretaria de Finanças
Diretoria de Administração Tributária

Table with 3 columns: Cód. Proprietário, Localização Cartográfica, Valor IPTU. Contains property data for Patos.



Prefeitura Municipal de Patos
Secretaria de Finanças
Diretoria de Administração Tributária

Table with 3 columns: Cód. Proprietário, Localização Cartográfica, Valor IPTU. Contains property data for Patos.



Prefeitura Municipal de Patos
Secretaria de Finanças
Diretoria de Administração Tributária

Table with 3 columns: Cód. Proprietário, Localização Cartográfica, Valor IPTU. Contains property data for Patos.



Prefeitura Municipal de Patos
Secretaria de Finanças
Diretoria de Administração Tributária

Table with 3 columns: Cód. Proprietário, Localização Cartográfica, Valor IPTU. Lists property records for Patos.



Prefeitura Municipal de Patos
Secretaria de Finanças
Diretoria de Administração Tributária

Table with 3 columns: Cód. Proprietário, Localização Cartográfica, Valor IPTU. Lists property records for Patos.



Prefeitura Municipal de Patos
Secretaria de Finanças
Diretoria de Administração Tributária

Table with 3 columns: Cód. Proprietário, Localização Cartográfica, Valor IPTU. Lists property records for Patos.



Prefeitura Municipal de Patos
Secretaria de Finanças
Diretoria de Administração Tributária

Table with 3 columns: Cód. Proprietário, Localização Cartográfica, Valor IPTU. Lists property records for Patos.



Prefeitura Municipal de Patos
Secretaria de Finanças
Diretoria de Administração Tributária

Table with 3 columns: Cód. Proprietário, Localização Cartográfica, Valor IPTU. Lists property records for Patos, including various lot numbers and their corresponding IPTU values.



Prefeitura Municipal de Patos
Secretaria de Finanças
Diretoria de Administração Tributária

Table with 3 columns: Cód. Proprietário, Localização Cartográfica, Valor IPTU. Continuation of property records for Patos, including various lot numbers and their corresponding IPTU values.



Prefeitura Municipal de Patos
Secretaria de Finanças
Diretoria de Administração Tributária

Table with 3 columns: Cód. Proprietário, Localização Cartográfica, Valor IPTU. Continuation of property records for Patos, including various lot numbers and their corresponding IPTU values.



Prefeitura Municipal de Patos
Secretaria de Finanças
Diretoria de Administração Tributária

Table with 3 columns: Cód. Proprietário, Localização Cartográfica, Valor IPTU. Continuation of property records for Patos, including various lot numbers and their corresponding IPTU values.



Prefeitura Municipal de Patos
Secretaria de Finanças
Diretoria de Administração Tributária

Table with 3 columns: Cód. Proprietário, Localização Cartográfica, Valor IPTU. Lists property details for Patos.



Prefeitura Municipal de Patos
Secretaria de Finanças
Diretoria de Administração Tributária

Table with 3 columns: Cód. Proprietário, Localização Cartográfica, Valor IPTU. Lists property details for Patos.



Prefeitura Municipal de Patos
Secretaria de Finanças
Diretoria de Administração Tributária

Table with 3 columns: Cód. Proprietário, Localização Cartográfica, Valor IPTU. Lists property details for Patos.



Prefeitura Municipal de Patos
Secretaria de Finanças
Diretoria de Administração Tributária

Table with 3 columns: Cód. Proprietário, Localização Cartográfica, Valor IPTU. Lists property details for Patos.



Prefeitura Municipal de Patos
Secretaria de Finanças
Diretoria de Administração Tributária

Table with 3 columns: Cód. Proprietário, Localização Cartográfica, Valor IPTU. Lists property records for Patos, including codes like 139309, 156945, etc.



Prefeitura Municipal de Patos
Secretaria de Finanças
Diretoria de Administração Tributária

Table with 3 columns: Cód. Proprietário, Localização Cartográfica, Valor IPTU. Lists property records for Patos, including codes like 139405, 139406, etc.



Prefeitura Municipal de Patos
Secretaria de Finanças
Diretoria de Administração Tributária

Table with 3 columns: Cód. Proprietário, Localização Cartográfica, Valor IPTU. Lists property records for Patos, including codes like 139349, 208468, etc.



Prefeitura Municipal de Patos
Secretaria de Finanças
Diretoria de Administração Tributária

Table with 3 columns: Cód. Proprietário, Localização Cartográfica, Valor IPTU. Lists property records for Patos, including codes like 139411, 139411, etc.



Prefeitura Municipal de Patos
Secretaria de Finanças
Diretoria de Administração Tributária

Table with 3 columns: Cód. Proprietário, Localização Cartográfica, Valor IPTU. Lists property details for Patos, including owner codes and tax values.



Prefeitura Municipal de Patos
Secretaria de Finanças
Diretoria de Administração Tributária

Table with 3 columns: Cód. Proprietário, Localização Cartográfica, Valor IPTU. Lists property details for Patos, including owner codes and tax values.



Prefeitura Municipal de Patos
Secretaria de Finanças
Diretoria de Administração Tributária

Table with 3 columns: Cód. Proprietário, Localização Cartográfica, Valor IPTU. Lists property details for Patos, including owner codes and tax values.



Prefeitura Municipal de Patos
Secretaria de Finanças
Diretoria de Administração Tributária

Table with 3 columns: Cód. Proprietário, Localização Cartográfica, Valor IPTU. Lists property details for Patos, including owner codes and tax values.







Prefeitura Municipal de Patos
Secretaria de Finanças
Diretoria de Administração Tributária

Table with 3 columns: Cód. Proprietário, Localização Cartográfica, Valor IPTU. Lists property details for Patos.



Prefeitura Municipal de Patos
Secretaria de Finanças
Diretoria de Administração Tributária

Table with 3 columns: Cód. Proprietário, Localização Cartográfica, Valor IPTU. Lists property details for Patos.



Prefeitura Municipal de Patos
Secretaria de Finanças
Diretoria de Administração Tributária

Table with 3 columns: Cód. Proprietário, Localização Cartográfica, Valor IPTU. Lists property details for Patos.



Prefeitura Municipal de Patos
Secretaria de Finanças
Diretoria de Administração Tributária

Table with 3 columns: Cód. Proprietário, Localização Cartográfica, Valor IPTU. Lists property details for Patos.





Prefeitura Municipal de Patos
Secretaria de Finanças
Diretoria de Administração Tributária

Table with 3 columns: Cód. Proprietário, Localização Cartográfica, Valor IPTU. Lists property records for Patos.



Prefeitura Municipal de Patos
Secretaria de Finanças
Diretoria de Administração Tributária

Table with 3 columns: Cód. Proprietário, Localização Cartográfica, Valor IPTU. Lists property records for Patos.



Prefeitura Municipal de Patos
Secretaria de Finanças
Diretoria de Administração Tributária

Table with 3 columns: Cód. Proprietário, Localização Cartográfica, Valor IPTU. Lists property records for Patos.



Prefeitura Municipal de Patos
Secretaria de Finanças
Diretoria de Administração Tributária

Table with 3 columns: Cód. Proprietário, Localização Cartográfica, Valor IPTU. Lists property records for Patos.





Prefeitura Municipal de Patos
Secretaria de Finanças
Diretoria de Administração Tributária

Table with 3 columns: Cód. Proprietário, Localização Cartográfica, Valor IPTU. Lists property details for Patos, including various identification numbers and their corresponding IPTU values.



Prefeitura Municipal de Patos
Secretaria de Finanças
Diretoria de Administração Tributária

Table with 3 columns: Cód. Proprietário, Localização Cartográfica, Valor IPTU. Lists property details for Patos, including various identification numbers and their corresponding IPTU values.



Prefeitura Municipal de Patos
Secretaria de Finanças
Diretoria de Administração Tributária

Table with 3 columns: Cód. Proprietário, Localização Cartográfica, Valor IPTU. Lists property details for Patos, including various identification numbers and their corresponding IPTU values.



Prefeitura Municipal de Patos
Secretaria de Finanças
Diretoria de Administração Tributária

Table with 3 columns: Cód. Proprietário, Localização Cartográfica, Valor IPTU. Lists property details for Patos, including various identification numbers and their corresponding IPTU values.





Prefeitura Municipal de Patos
Secretaria de Finanças
Diretoria de Administração Tributária

Table with 3 columns: Cód. Proprietário, Localização Cartográfica, Valor IPTU. Lists property records for Patos, Paraíba, including owner codes and tax values.



Prefeitura Municipal de Patos
Secretaria de Finanças
Diretoria de Administração Tributária

Table with 3 columns: Cód. Proprietário, Localização Cartográfica, Valor IPTU. Lists property records for Patos, Paraíba, including owner codes and tax values.



Prefeitura Municipal de Patos
Secretaria de Finanças
Diretoria de Administração Tributária

Table with 3 columns: Cód. Proprietário, Localização Cartográfica, Valor IPTU. Lists property records for Patos, Paraíba, including owner codes and tax values.



Prefeitura Municipal de Patos
Secretaria de Finanças
Diretoria de Administração Tributária

Table with 3 columns: Cód. Proprietário, Localização Cartográfica, Valor IPTU. Lists property records for Patos, Paraíba, including owner codes and tax values.



Prefeitura Municipal de Patos
Secretaria de Finanças
Diretoria de Administração Tributária

Table with 3 columns: Cód. Proprietário, Localização Cartográfica, Valor IPTU. Lists property details for Patos, including owner codes and values.



Prefeitura Municipal de Patos
Secretaria de Finanças
Diretoria de Administração Tributária

Table with 3 columns: Cód. Proprietário, Localização Cartográfica, Valor IPTU. Lists property details for Patos, including owner codes and values.



Prefeitura Municipal de Patos
Secretaria de Finanças
Diretoria de Administração Tributária

Table with 3 columns: Cód. Proprietário, Localização Cartográfica, Valor IPTU. Lists property details for Patos, including owner codes and values.



Prefeitura Municipal de Patos
Secretaria de Finanças
Diretoria de Administração Tributária

Table with 3 columns: Cód. Proprietário, Localização Cartográfica, Valor IPTU. Lists property details for Patos, including owner codes and values.



Prefeitura Municipal de Patos
Secretaria de Finanças
Diretoria de Administração Tributária

Table with 3 columns: Cód. Proprietário, Localização Cartográfica, Valor IPTU. Lists property records for Patos, including details like 201535, 106811, 106811, etc.



Prefeitura Municipal de Patos
Secretaria de Finanças
Diretoria de Administração Tributária

Table with 3 columns: Cód. Proprietário, Localização Cartográfica, Valor IPTU. Lists property records for Patos, including details like 131186, 131186, 131186, etc.



Prefeitura Municipal de Patos
Secretaria de Finanças
Diretoria de Administração Tributária

Table with 3 columns: Cód. Proprietário, Localização Cartográfica, Valor IPTU. Lists property records for Patos, including details like 201535, 201535, 201535, etc.



Prefeitura Municipal de Patos
Secretaria de Finanças
Diretoria de Administração Tributária

Table with 3 columns: Cód. Proprietário, Localização Cartográfica, Valor IPTU. Lists property records for Patos, including details like 217054, 217054, 217054, etc.



Prefeitura Municipal de Patos
Secretaria de Finanças
Diretoria de Administração Tributária

Table with 3 columns: Cód. Proprietário, Localização Cartográfica, Valor IPTU. Lists property records for Patos, including codes like 217054 and 246311.



Prefeitura Municipal de Patos
Secretaria de Finanças
Diretoria de Administração Tributária

Table with 3 columns: Cód. Proprietário, Localização Cartográfica, Valor IPTU. Lists property records for Patos, including codes like 140824 and 42.007.002.0015.0000.



Prefeitura Municipal de Patos
Secretaria de Finanças
Diretoria de Administração Tributária

Table with 3 columns: Cód. Proprietário, Localização Cartográfica, Valor IPTU. Lists property records for Patos, including codes like 217054 and 41.019.172.0014.0000.



Prefeitura Municipal de Patos
Secretaria de Finanças
Diretoria de Administração Tributária

Table with 3 columns: Cód. Proprietário, Localização Cartográfica, Valor IPTU. Lists property records for Patos, including codes like 157292 and 42.007.005.0017.0000.



Prefeitura Municipal de Patos
Secretaria de Finanças
Diretoria de Administração Tributária

Table with columns: Cód. Proprietário, Localização Cartográfica, Valor IPTU. Lists 1668 property records for the Municipality of Patos.



Prefeitura Municipal de Patos
Secretaria de Finanças
Diretoria de Administração Tributária

Table with columns: Cód. Proprietário, Localização Cartográfica, Valor IPTU. Lists 1668 property records for the Municipality of Patos.



Prefeitura Municipal de Patos
Secretaria de Finanças
Diretoria de Administração Tributária

Table with columns: Cód. Proprietário, Localização Cartográfica, Valor IPTU. Lists 1668 property records for the Municipality of Patos.



Prefeitura Municipal de Patos
Secretaria de Finanças
Diretoria de Administração Tributária

Table with columns: Cód. Proprietário, Localização Cartográfica, Valor IPTU. Lists 1668 property records for the Municipality of Patos.



Prefeitura Municipal de Patos
Secretaria de Finanças
Diretoria de Administração Tributária

Table with 3 columns: Cód. Proprietário, Localização Cartográfica, Valor IPTU. Lists property details for Patos, including various identification numbers and their corresponding tax values.



Prefeitura Municipal de Patos
Secretaria de Finanças
Diretoria de Administração Tributária

Table with 3 columns: Cód. Proprietário, Localização Cartográfica, Valor IPTU. Lists property details for Patos, including various identification numbers and their corresponding tax values.



Prefeitura Municipal de Patos
Secretaria de Finanças
Diretoria de Administração Tributária

Table with 3 columns: Cód. Proprietário, Localização Cartográfica, Valor IPTU. Lists property details for Patos, including various identification numbers and their corresponding tax values.



Prefeitura Municipal de Patos
Secretaria de Finanças
Diretoria de Administração Tributária

Table with 3 columns: Cód. Proprietário, Localização Cartográfica, Valor IPTU. Lists property details for Patos, including various identification numbers and their corresponding tax values.





Prefeitura Municipal de Patos
Secretaria de Finanças
Diretoria de Administração Tributária

Table with 3 columns: Cód. Proprietário, Localização Cartográfica, Valor IPTU. Lists property details for Patos, including addresses and tax values.



Prefeitura Municipal de Patos
Secretaria de Finanças
Diretoria de Administração Tributária

Table with 3 columns: Cód. Proprietário, Localização Cartográfica, Valor IPTU. Lists property details for Patos, including addresses and tax values.



Prefeitura Municipal de Patos
Secretaria de Finanças
Diretoria de Administração Tributária

Table with 3 columns: Cód. Proprietário, Localização Cartográfica, Valor IPTU. Lists property details for Patos, including addresses and tax values.



Prefeitura Municipal de Patos
Secretaria de Finanças
Diretoria de Administração Tributária

Table with 3 columns: Cód. Proprietário, Localização Cartográfica, Valor IPTU. Lists property details for Patos, including addresses and tax values.



Prefeitura Municipal de Patos
Secretaria de Finanças
Diretoria de Administração Tributária

Table with 3 columns: Cód. Proprietário, Localização Cartográfica, Valor IPTU. Lists property details for various owners in Patos.



Prefeitura Municipal de Patos
Secretaria de Finanças
Diretoria de Administração Tributária

Table with 3 columns: Cód. Proprietário, Localização Cartográfica, Valor IPTU. Lists property details for various owners in Patos.



Prefeitura Municipal de Patos
Secretaria de Finanças
Diretoria de Administração Tributária

Table with 3 columns: Cód. Proprietário, Localização Cartográfica, Valor IPTU. Lists property details for various owners in Patos.



Prefeitura Municipal de Patos
Secretaria de Finanças
Diretoria de Administração Tributária

Table with 3 columns: Cód. Proprietário, Localização Cartográfica, Valor IPTU. Lists property details for various owners in Patos.



Prefeitura Municipal de Patos
Secretaria de Finanças
Diretoria de Administração Tributária

Table with 3 columns: Cód. Proprietário, Localização Cartográfica, Valor IPTU. Lists property records for Patos, including various lot numbers and their corresponding IPTU values.



Prefeitura Municipal de Patos
Secretaria de Finanças
Diretoria de Administração Tributária

Table with 3 columns: Cód. Proprietário, Localização Cartográfica, Valor IPTU. Lists property records for Patos, including various lot numbers and their corresponding IPTU values.



Prefeitura Municipal de Patos
Secretaria de Finanças
Diretoria de Administração Tributária

Table with 3 columns: Cód. Proprietário, Localização Cartográfica, Valor IPTU. Lists property records for Patos, including various lot numbers and their corresponding IPTU values.



Prefeitura Municipal de Patos
Secretaria de Finanças
Diretoria de Administração Tributária

Table with 3 columns: Cód. Proprietário, Localização Cartográfica, Valor IPTU. Lists property records for Patos, including various lot numbers and their corresponding IPTU values.



Prefeitura Municipal de Patos
Secretaria de Finanças
Diretoria de Administração Tributária

Table with columns: Cód. Proprietário, Localização Cartográfica, Valor IPTU. Lists property details for Patos, including owner codes and IPTU values.



Prefeitura Municipal de Patos
Secretaria de Finanças
Diretoria de Administração Tributária

Table with columns: Cód. Proprietário, Localização Cartográfica, Valor IPTU. Lists property details for Patos, including owner codes and IPTU values.



Prefeitura Municipal de Patos
Secretaria de Finanças
Diretoria de Administração Tributária

Table with columns: Cód. Proprietário, Localização Cartográfica, Valor IPTU. Lists property details for Patos, including owner codes and IPTU values.



Prefeitura Municipal de Patos
Secretaria de Finanças
Diretoria de Administração Tributária

Table with columns: Cód. Proprietário, Localização Cartográfica, Valor IPTU. Lists property details for Patos, including owner codes and IPTU values.



Prefeitura Municipal de Patos
Secretaria de Finanças
Diretoria de Administração Tributária

Table with 3 columns: Cód. Proprietário, Localização Cartográfica, Valor IPTU. Lists property owners and their respective tax values for 2018.



Prefeitura Municipal de Patos
Secretaria de Finanças
Diretoria de Administração Tributária

Table with 3 columns: Cód. Proprietário, Localização Cartográfica, Valor IPTU. Lists property owners and their respective tax values for 2018.



Prefeitura Municipal de Patos
Secretaria de Finanças
Diretoria de Administração Tributária

Table with 3 columns: Cód. Proprietário, Localização Cartográfica, Valor IPTU. Lists property owners and their respective tax values for 2018.



Prefeitura Municipal de Patos
Secretaria de Finanças
Diretoria de Administração Tributária

Table with 3 columns: Cód. Proprietário, Localização Cartográfica, Valor IPTU. Lists property owners and their respective tax values for 2018.



Prefeitura Municipal de Patos
Secretaria de Finanças
Diretoria de Administração Tributária

Table with 3 columns: Cód. Proprietário, Localização Cartográfica, Valor IPTU. Lists property details for Patos, including owner codes and tax values.



Prefeitura Municipal de Patos
Secretaria de Finanças
Diretoria de Administração Tributária

Table with 3 columns: Cód. Proprietário, Localização Cartográfica, Valor IPTU. Lists property details for Patos, including owner codes and tax values.



Prefeitura Municipal de Patos
Secretaria de Finanças
Diretoria de Administração Tributária

Table with 3 columns: Cód. Proprietário, Localização Cartográfica, Valor IPTU. Lists property details for Patos, including owner codes and tax values.



Prefeitura Municipal de Patos
Secretaria de Finanças
Diretoria de Administração Tributária

Table with 3 columns: Cód. Proprietário, Localização Cartográfica, Valor IPTU. Lists property details for Patos, including owner codes and tax values.







Prefeitura Municipal de Patos
Secretaria de Finanças
Diretoria de Administração Tributária

Table with 3 columns: Cód. Proprietário, Localização Cartográfica, Valor IPTU. Lists property details for Patos, including codes like 262804, 158001, 158002, etc.



Prefeitura Municipal de Patos
Secretaria de Finanças
Diretoria de Administração Tributária

Table with 3 columns: Cód. Proprietário, Localização Cartográfica, Valor IPTU. Lists property details for Patos, including codes like 158059, 158060, 158061, etc.



Prefeitura Municipal de Patos
Secretaria de Finanças
Diretoria de Administração Tributária

Table with 3 columns: Cód. Proprietário, Localização Cartográfica, Valor IPTU. Lists property details for Patos, including codes like 158031, 158032, 158033, etc.



Prefeitura Municipal de Patos
Secretaria de Finanças
Diretoria de Administração Tributária

Table with 3 columns: Cód. Proprietário, Localização Cartográfica, Valor IPTU. Lists property details for Patos, including codes like 124482, 141656, 141655, etc.







Prefeitura Municipal de Patos
Secretaria de Finanças
Diretoria de Administração Tributária

Table with 3 columns: Cód. Proprietário, Localização Cartográfica, Valor IPTU. Lists property records for Patos, Paraíba.



Prefeitura Municipal de Patos
Secretaria de Finanças
Diretoria de Administração Tributária

Table with 3 columns: Cód. Proprietário, Localização Cartográfica, Valor IPTU. Lists property records for Patos, Paraíba.



Prefeitura Municipal de Patos
Secretaria de Finanças
Diretoria de Administração Tributária

Table with 3 columns: Cód. Proprietário, Localização Cartográfica, Valor IPTU. Lists property records for Patos, Paraíba.



Prefeitura Municipal de Patos
Secretaria de Finanças
Diretoria de Administração Tributária

Table with 3 columns: Cód. Proprietário, Localização Cartográfica, Valor IPTU. Lists property records for Patos, Paraíba.



Prefeitura Municipal de Patos
Secretaria de Finanças
Diretoria de Administração Tributária

Table with 3 columns: Cód. Proprietário, Localização Cartográfica, Valor IPTU. Lists property details for Patos, including various identification numbers and their corresponding IPTU values.



Prefeitura Municipal de Patos
Secretaria de Finanças
Diretoria de Administração Tributária

Table with 3 columns: Cód. Proprietário, Localização Cartográfica, Valor IPTU. Continuation of property details for Patos, listing various identification numbers and their corresponding IPTU values.



Prefeitura Municipal de Patos
Secretaria de Finanças
Diretoria de Administração Tributária

Table with 3 columns: Cód. Proprietário, Localização Cartográfica, Valor IPTU. Continuation of property details for Patos, listing various identification numbers and their corresponding IPTU values.



Prefeitura Municipal de Patos
Secretaria de Finanças
Diretoria de Administração Tributária

Table with 3 columns: Cód. Proprietário, Localização Cartográfica, Valor IPTU. Continuation of property details for Patos, listing various identification numbers and their corresponding IPTU values.





Prefeitura Municipal de Patos
Secretaria de Finanças
Diretoria de Administração Tributária

Table with 3 columns: Cód. Proprietário, Localização Cartográfica, Valor IPTU. Lists property details for Patos, Paraíba.



Prefeitura Municipal de Patos
Secretaria de Finanças
Diretoria de Administração Tributária

Table with 3 columns: Cód. Proprietário, Localização Cartográfica, Valor IPTU. Lists property details for Patos, Paraíba.



Prefeitura Municipal de Patos
Secretaria de Finanças
Diretoria de Administração Tributária

Table with 3 columns: Cód. Proprietário, Localização Cartográfica, Valor IPTU. Lists property details for Patos, Paraíba.



Prefeitura Municipal de Patos
Secretaria de Finanças
Diretoria de Administração Tributária

Table with 3 columns: Cód. Proprietário, Localização Cartográfica, Valor IPTU. Lists property details for Patos, Paraíba.



Prefeitura Municipal de Patos
Secretaria de Finanças
Diretoria de Administração Tributária

Table with 3 columns: Cód. Proprietário, Localização Cartográfica, Valor IPTU. Lists property details for Patos.



Prefeitura Municipal de Patos
Secretaria de Finanças
Diretoria de Administração Tributária

Table with 3 columns: Cód. Proprietário, Localização Cartográfica, Valor IPTU. Lists property details for Patos.



Prefeitura Municipal de Patos
Secretaria de Finanças
Diretoria de Administração Tributária

Table with 3 columns: Cód. Proprietário, Localização Cartográfica, Valor IPTU. Lists property details for Patos.



Prefeitura Municipal de Patos
Secretaria de Finanças
Diretoria de Administração Tributária

Table with 3 columns: Cód. Proprietário, Localização Cartográfica, Valor IPTU. Lists property details for Patos.





Prefeitura Municipal de Patos
Secretaria de Finanças
Diretoria de Administração Tributária

Table with 3 columns: Cód. Proprietário, Localização Cartográfica, Valor IPTU. Lists property details for Patos, including owner codes and tax values.



Prefeitura Municipal de Patos
Secretaria de Finanças
Diretoria de Administração Tributária

Table with 3 columns: Cód. Proprietário, Localização Cartográfica, Valor IPTU. Lists property details for Patos, including owner codes and tax values.



Prefeitura Municipal de Patos
Secretaria de Finanças
Diretoria de Administração Tributária

Table with 3 columns: Cód. Proprietário, Localização Cartográfica, Valor IPTU. Lists property details for Patos, including owner codes and tax values.



Prefeitura Municipal de Patos
Secretaria de Finanças
Diretoria de Administração Tributária

Table with 3 columns: Cód. Proprietário, Localização Cartográfica, Valor IPTU. Lists property details for Patos, including owner codes and tax values.





Prefeitura Municipal de Patos
Secretaria de Finanças
Diretoria de Administração Tributária

Table with 3 columns: Cód. Proprietário, Localização Cartográfica, Valor IPTU. Lists property records for Patos, including details like 42.008.115.0001.000.0 and 126892.



Prefeitura Municipal de Patos
Secretaria de Finanças
Diretoria de Administração Tributária

Table with 3 columns: Cód. Proprietário, Localização Cartográfica, Valor IPTU. Lists property records for Patos, including details like 42.008.140.0006.000.0 and 104633.



Prefeitura Municipal de Patos
Secretaria de Finanças
Diretoria de Administração Tributária

Table with 3 columns: Cód. Proprietário, Localização Cartográfica, Valor IPTU. Lists property records for Patos, including details like 42.008.132.0023.000.0 and 179711.



Prefeitura Municipal de Patos
Secretaria de Finanças
Diretoria de Administração Tributária

Table with 3 columns: Cód. Proprietário, Localização Cartográfica, Valor IPTU. Lists property records for Patos, including details like 42.020.001.0022.000.0 and 105083.







Prefeitura Municipal de Patos
Secretaria de Finanças
Diretoria de Administração Tributária

Table with 3 columns: Cód. Proprietário, Localização Cartográfica, Valor IPTU. Lists property details for Patos.



Prefeitura Municipal de Patos
Secretaria de Finanças
Diretoria de Administração Tributária

Table with 3 columns: Cód. Proprietário, Localização Cartográfica, Valor IPTU. Lists property details for Patos.



Prefeitura Municipal de Patos
Secretaria de Finanças
Diretoria de Administração Tributária

Table with 3 columns: Cód. Proprietário, Localização Cartográfica, Valor IPTU. Lists property details for Patos.



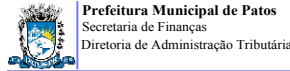
Prefeitura Municipal de Patos
Secretaria de Finanças
Diretoria de Administração Tributária

Table with 3 columns: Cód. Proprietário, Localização Cartográfica, Valor IPTU. Lists property details for Patos.




Prefeitura Municipal de Patos
Secretaria de Finanças
Diretoria de Administração Tributária

Table with columns: Cód. Proprietário, Localização Cartográfica, Valor IPTU. Lists property records for Prefeitura Municipal de Patos.



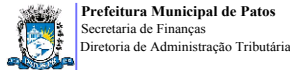
Prefeitura Municipal de Patos
Secretaria de Finanças
Diretoria de Administração Tributária

Table with columns: Cód. Proprietário, Localização Cartográfica, Valor IPTU. Lists property records for Prefeitura Municipal de Patos.



Prefeitura Municipal de Patos
Secretaria de Finanças
Diretoria de Administração Tributária

Table with columns: Cód. Proprietário, Localização Cartográfica, Valor IPTU. Lists property records for Prefeitura Municipal de Patos.



Prefeitura Municipal de Patos
Secretaria de Finanças
Diretoria de Administração Tributária

Table with columns: Cód. Proprietário, Localização Cartográfica, Valor IPTU. Lists property records for Prefeitura Municipal de Patos.



Prefeitura Municipal de Patos
Secretaria de Finanças
Diretoria de Administração Tributária

Table with 3 columns: Cód. Proprietário, Localização Cartográfica, Valor IPTU. Lists property records for Patos, Paraíba.



Prefeitura Municipal de Patos
Secretaria de Finanças
Diretoria de Administração Tributária

Table with 3 columns: Cód. Proprietário, Localização Cartográfica, Valor IPTU. Lists property records for Patos, Paraíba.



Prefeitura Municipal de Patos
Secretaria de Finanças
Diretoria de Administração Tributária

Table with 3 columns: Cód. Proprietário, Localização Cartográfica, Valor IPTU. Lists property records for Patos, Paraíba.



Prefeitura Municipal de Patos
Secretaria de Finanças
Diretoria de Administração Tributária

Table with 3 columns: Cód. Proprietário, Localização Cartográfica, Valor IPTU. Lists property records for Patos, Paraíba.





Prefeitura Municipal de Patos
Secretaria de Finanças
Diretoria de Administração Tributária

Table with 3 columns: Cód. Proprietário, Localização Cartográfica, Valor IPTU. Lists property details for various owners in Patos.



Prefeitura Municipal de Patos
Secretaria de Finanças
Diretoria de Administração Tributária

Table with 3 columns: Cód. Proprietário, Localização Cartográfica, Valor IPTU. Lists property details for various owners in Patos.



Prefeitura Municipal de Patos
Secretaria de Finanças
Diretoria de Administração Tributária

Table with 3 columns: Cód. Proprietário, Localização Cartográfica, Valor IPTU. Lists property details for various owners in Patos.



Prefeitura Municipal de Patos
Secretaria de Finanças
Diretoria de Administração Tributária

Table with 3 columns: Cód. Proprietário, Localização Cartográfica, Valor IPTU. Lists property details for various owners in Patos.





Prefeitura Municipal de Patos
Secretaria de Finanças
Diretoria de Administração Tributária

Table with 3 columns: Cód. Proprietário, Localização Cartográfica, Valor IPTU. Lists property records for Patos, Paraíba, including owner codes and values.



Prefeitura Municipal de Patos
Secretaria de Finanças
Diretoria de Administração Tributária

Table with 3 columns: Cód. Proprietário, Localização Cartográfica, Valor IPTU. Lists property records for Patos, Paraíba, including owner codes and values.



Prefeitura Municipal de Patos
Secretaria de Finanças
Diretoria de Administração Tributária

Table with 3 columns: Cód. Proprietário, Localização Cartográfica, Valor IPTU. Lists property records for Patos, Paraíba, including owner codes and values.



Prefeitura Municipal de Patos
Secretaria de Finanças
Diretoria de Administração Tributária

Table with 3 columns: Cód. Proprietário, Localização Cartográfica, Valor IPTU. Lists property records for Patos, Paraíba, including owner codes and values.



Prefeitura Municipal de Patos
Secretaria de Finanças
Diretoria de Administração Tributária

Table with 3 columns: Cód. Proprietário, Localização Cartográfica, Valor IPTU. Lists property records for Patos, Paraíba, with values ranging from 57.96 to 64.66.



Prefeitura Municipal de Patos
Secretaria de Finanças
Diretoria de Administração Tributária

Table with 3 columns: Cód. Proprietário, Localização Cartográfica, Valor IPTU. Lists property records for Patos, Paraíba, with values ranging from 57.96 to 60.17.



Prefeitura Municipal de Patos
Secretaria de Finanças
Diretoria de Administração Tributária

Table with 3 columns: Cód. Proprietário, Localização Cartográfica, Valor IPTU. Lists property records for Patos, Paraíba, with values ranging from 57.96 to 70.94.



Prefeitura Municipal de Patos
Secretaria de Finanças
Diretoria de Administração Tributária

Table with 3 columns: Cód. Proprietário, Localização Cartográfica, Valor IPTU. Lists property records for Patos, Paraíba, with values ranging from 57.96 to 70.94.



Prefeitura Municipal de Patos
Secretaria de Finanças
Diretoria de Administração Tributária

Table with 3 columns: Cód. Proprietário, Localização Cartográfica, Valor IPTU. Lists property records for Patos, including details like 42.020.106.0020.000.0 and 42.020.106.0021.000.0.



Prefeitura Municipal de Patos
Secretaria de Finanças
Diretoria de Administração Tributária

Table with 3 columns: Cód. Proprietário, Localização Cartográfica, Valor IPTU. Lists property records for Patos, including details like 42.020.109.0035.000.0 and 42.020.109.0036.000.0.



Prefeitura Municipal de Patos
Secretaria de Finanças
Diretoria de Administração Tributária

Table with 3 columns: Cód. Proprietário, Localização Cartográfica, Valor IPTU. Lists property records for Patos, including details like 42.020.108.0006.000.0 and 42.020.108.0007.000.0.



Prefeitura Municipal de Patos
Secretaria de Finanças
Diretoria de Administração Tributária

Table with 3 columns: Cód. Proprietário, Localização Cartográfica, Valor IPTU. Lists property records for Patos, including details like 42.020.110.0044.000.0 and 42.020.110.0045.000.0.



Prefeitura Municipal de Patos
Secretaria de Finanças
Diretoria de Administração Tributária

Table with 3 columns: Cód. Proprietário, Localização Cartográfica, Valor IPTU. Lists property records for Patos, including owner codes and values.



Prefeitura Municipal de Patos
Secretaria de Finanças
Diretoria de Administração Tributária

Table with 3 columns: Cód. Proprietário, Localização Cartográfica, Valor IPTU. Lists property records for Patos, including owner codes and values.



Prefeitura Municipal de Patos
Secretaria de Finanças
Diretoria de Administração Tributária

Table with 3 columns: Cód. Proprietário, Localização Cartográfica, Valor IPTU. Lists property records for Patos, including owner codes and values.



Prefeitura Municipal de Patos
Secretaria de Finanças
Diretoria de Administração Tributária

Table with 3 columns: Cód. Proprietário, Localização Cartográfica, Valor IPTU. Lists property records for Patos, including owner codes and values.





Prefeitura Municipal de Patos
Secretaria de Finanças
Diretoria de Administração Tributária

Table with 3 columns: Cód. Proprietário, Localização Cartográfica, Valor IPTU. Lists property details for Patos, including various lot numbers and their corresponding IPTU values.



Prefeitura Municipal de Patos
Secretaria de Finanças
Diretoria de Administração Tributária

Table with 3 columns: Cód. Proprietário, Localização Cartográfica, Valor IPTU. Lists property details for Patos, including various lot numbers and their corresponding IPTU values.



Prefeitura Municipal de Patos
Secretaria de Finanças
Diretoria de Administração Tributária

Table with 3 columns: Cód. Proprietário, Localização Cartográfica, Valor IPTU. Lists property details for Patos, including various lot numbers and their corresponding IPTU values.



Prefeitura Municipal de Patos
Secretaria de Finanças
Diretoria de Administração Tributária

Table with 3 columns: Cód. Proprietário, Localização Cartográfica, Valor IPTU. Lists property details for Patos, including various lot numbers and their corresponding IPTU values.







Prefeitura Municipal de Patos
Secretaria de Finanças
Diretoria de Administração Tributária

Table with columns: Cód. Proprietário, Localização Cartográfica, Valor IPTU. Lists property records for Patos, including various lot numbers and their corresponding IPTU values.



Prefeitura Municipal de Patos
Secretaria de Finanças
Diretoria de Administração Tributária

Table with columns: Cód. Proprietário, Localização Cartográfica, Valor IPTU. Continuation of property records for Patos, listing lot numbers and IPTU values.



Prefeitura Municipal de Patos
Secretaria de Finanças
Diretoria de Administração Tributária

Table with columns: Cód. Proprietário, Localização Cartográfica, Valor IPTU. Continuation of property records for Patos, listing lot numbers and IPTU values.



Prefeitura Municipal de Patos
Secretaria de Finanças
Diretoria de Administração Tributária

Table with columns: Cód. Proprietário, Localização Cartográfica, Valor IPTU. Continuation of property records for Patos, listing lot numbers and IPTU values.



Prefeitura Municipal de Patos
Secretaria de Finanças
Diretoria de Administração Tributária

Table with 3 columns: Cód. Proprietário, Localização Cartográfica, Valor IPTU. Lists property records with their respective values.



Prefeitura Municipal de Patos
Secretaria de Finanças
Diretoria de Administração Tributária

Table with 3 columns: Cód. Proprietário, Localização Cartográfica, Valor IPTU. Lists property records with their respective values.



Prefeitura Municipal de Patos
Secretaria de Finanças
Diretoria de Administração Tributária

Table with 3 columns: Cód. Proprietário, Localização Cartográfica, Valor IPTU. Lists property records with their respective values.



Prefeitura Municipal de Patos
Secretaria de Finanças
Diretoria de Administração Tributária

Table with 3 columns: Cód. Proprietário, Localização Cartográfica, Valor IPTU. Lists property records with their respective values.



Prefeitura Municipal de Patos
Secretaria de Finanças
Diretoria de Administração Tributária

Table with 3 columns: Cód. Proprietário, Localização Cartográfica, Valor IPTU. Lists property details for Patos.



Prefeitura Municipal de Patos
Secretaria de Finanças
Diretoria de Administração Tributária

Table with 3 columns: Cód. Proprietário, Localização Cartográfica, Valor IPTU. Lists property details for Patos.



Prefeitura Municipal de Patos
Secretaria de Finanças
Diretoria de Administração Tributária

Table with 3 columns: Cód. Proprietário, Localização Cartográfica, Valor IPTU. Lists property details for Patos.



Prefeitura Municipal de Patos
Secretaria de Finanças
Diretoria de Administração Tributária

Table with 3 columns: Cód. Proprietário, Localização Cartográfica, Valor IPTU. Lists property details for Patos.



Prefeitura Municipal de Patos
Secretaria de Finanças
Diretoria de Administração Tributária

Table with 3 columns: Cód. Proprietário, Localização Cartográfica, Valor IPTU. Lists property records for Patos, Paraíba.



Prefeitura Municipal de Patos
Secretaria de Finanças
Diretoria de Administração Tributária

Table with 3 columns: Cód. Proprietário, Localização Cartográfica, Valor IPTU. Lists property records for Patos, Paraíba.



Prefeitura Municipal de Patos
Secretaria de Finanças
Diretoria de Administração Tributária

Table with 3 columns: Cód. Proprietário, Localização Cartográfica, Valor IPTU. Lists property records for Patos, Paraíba.



Prefeitura Municipal de Patos
Secretaria de Finanças
Diretoria de Administração Tributária

Table with 3 columns: Cód. Proprietário, Localização Cartográfica, Valor IPTU. Lists property records for Patos, Paraíba.



Prefeitura Municipal de Patos
Secretaria de Finanças
Diretoria de Administração Tributária

Table with 3 columns: Cód. Proprietário, Localização Cartográfica, Valor IPTU. Lists property details for Patos.



Prefeitura Municipal de Patos
Secretaria de Finanças
Diretoria de Administração Tributária

Table with 3 columns: Cód. Proprietário, Localização Cartográfica, Valor IPTU. Lists property details for Patos.



Prefeitura Municipal de Patos
Secretaria de Finanças
Diretoria de Administração Tributária

Table with 3 columns: Cód. Proprietário, Localização Cartográfica, Valor IPTU. Lists property details for Patos.



Prefeitura Municipal de Patos
Secretaria de Finanças
Diretoria de Administração Tributária

Table with 3 columns: Cód. Proprietário, Localização Cartográfica, Valor IPTU. Lists property details for Patos.





Prefeitura Municipal de Patos
Secretaria de Finanças
Diretoria de Administração Tributária

Table with 3 columns: Cód. Proprietário, Localização Cartográfica, Valor IPTU. Lists property records for Patos, including details like 158953, 158954, 158615, etc.



Prefeitura Municipal de Patos
Secretaria de Finanças
Diretoria de Administração Tributária

Table with 3 columns: Cód. Proprietário, Localização Cartográfica, Valor IPTU. Lists property records for Patos, including details like 158615, 158700, 245559, etc.



Prefeitura Municipal de Patos
Secretaria de Finanças
Diretoria de Administração Tributária

Table with 3 columns: Cód. Proprietário, Localização Cartográfica, Valor IPTU. Lists property records for Patos, including details like 224528, 144312, 167568, etc.



Prefeitura Municipal de Patos
Secretaria de Finanças
Diretoria de Administração Tributária

Table with 3 columns: Cód. Proprietário, Localização Cartográfica, Valor IPTU. Lists property records for Patos, including details like 144096, 144097, 144098, etc.



Prefeitura Municipal de Patos
Secretaria de Finanças
Diretoria de Administração Tributária

Table with 3 columns: Cód. Proprietário, Localização Cartográfica, Valor IPTU. Lists property details for Patos, including owner codes and tax values.



Prefeitura Municipal de Patos
Secretaria de Finanças
Diretoria de Administração Tributária

Table with 3 columns: Cód. Proprietário, Localização Cartográfica, Valor IPTU. Lists property details for Patos, including owner codes and tax values.



Prefeitura Municipal de Patos
Secretaria de Finanças
Diretoria de Administração Tributária

Table with 3 columns: Cód. Proprietário, Localização Cartográfica, Valor IPTU. Lists property details for Patos, including owner codes and tax values.



Prefeitura Municipal de Patos
Secretaria de Finanças
Diretoria de Administração Tributária

Table with 3 columns: Cód. Proprietário, Localização Cartográfica, Valor IPTU. Lists property details for Patos, including owner codes and tax values.



Prefeitura Municipal de Patos
Secretaria de Finanças
Diretoria de Administração Tributária

Table with columns: Cód. Proprietário, Localização Cartográfica, Valor IPTU. Lists property details for Patos, including codes like 159105 and 159106.



Prefeitura Municipal de Patos
Secretaria de Finanças
Diretoria de Administração Tributária

Table with columns: Cód. Proprietário, Localização Cartográfica, Valor IPTU. Lists property details for Patos, including codes like 144230 and 101464.



Prefeitura Municipal de Patos
Secretaria de Finanças
Diretoria de Administração Tributária

Table with columns: Cód. Proprietário, Localização Cartográfica, Valor IPTU. Lists property details for Patos, including codes like 102325 and 102326.



Prefeitura Municipal de Patos
Secretaria de Finanças
Diretoria de Administração Tributária

Table with columns: Cód. Proprietário, Localização Cartográfica, Valor IPTU. Lists property details for Patos, including codes like 159134 and 159135.



Prefeitura Municipal de Patos
Secretaria de Finanças
Diretoria de Administração Tributária

Table with 3 columns: Cód. Proprietário, Localização Cartográfica, Valor IPTU. Lists property details for Patos.



Prefeitura Municipal de Patos
Secretaria de Finanças
Diretoria de Administração Tributária

Table with 3 columns: Cód. Proprietário, Localização Cartográfica, Valor IPTU. Lists property details for Patos.



Prefeitura Municipal de Patos
Secretaria de Finanças
Diretoria de Administração Tributária

Table with 3 columns: Cód. Proprietário, Localização Cartográfica, Valor IPTU. Lists property details for Patos.



Prefeitura Municipal de Patos
Secretaria de Finanças
Diretoria de Administração Tributária

Table with 3 columns: Cód. Proprietário, Localização Cartográfica, Valor IPTU. Lists property details for Patos.





Prefeitura Municipal de Patos
Secretaria de Finanças
Diretoria de Administração Tributária

Table with 3 columns: Cód. Proprietário, Localização Cartográfica, Valor IPTU. Lists property details for Patos, including codes like 211122 and values like 66,83.



Prefeitura Municipal de Patos
Secretaria de Finanças
Diretoria de Administração Tributária

Table with 3 columns: Cód. Proprietário, Localização Cartográfica, Valor IPTU. Lists property details for Patos, including codes like 158653 and values like 76,83.



Prefeitura Municipal de Patos
Secretaria de Finanças
Diretoria de Administração Tributária

Table with 3 columns: Cód. Proprietário, Localização Cartográfica, Valor IPTU. Lists property details for Patos, including codes like 168877 and values like 59,92.



Prefeitura Municipal de Patos
Secretaria de Finanças
Diretoria de Administração Tributária

Table with 3 columns: Cód. Proprietário, Localização Cartográfica, Valor IPTU. Lists property details for Patos, including codes like 117536 and values like 93,18.





**Prefeitura Municipal de Patos**  
Secretaria de Finanças  
Diretoria de Administração Tributária

Dados do Imóvel		
Cód. Proprietário	Localização Cartográfica	Valor IPTU
117559	51.017.124.0013.000.0	66,83
117559	51.017.124.0014.000.0	66,83
144365	51.017.124.0015.000.0	66,83
208978	51.017.124.0016.000.0	66,83
144033	51.017.124.0017.000.0	66,83
119570	51.017.124.0018.000.0	27,03
107860	51.017.124.0019.000.0	21,11
144033	51.017.124.0020.000.0	33,14
175513	51.017.124.0021.000.0	33,14
150207	51.017.124.0022.000.0	33,14
216532	51.017.124.0023.000.0	33,14
159301	51.017.125.0001.000.0	73,84
169991	51.017.125.0002.000.0	76,83
167192	51.017.125.0003.000.0	130,78
167192	51.017.125.0004.000.0	82,65
159303	51.017.125.0005.000.0	83,34
167192	51.017.125.0006.000.0	94,10
167192	51.017.125.0007.000.0	66,83
183269	51.017.125.0008.000.0	66,83
167192	51.017.125.0009.000.0	81,50
144316	51.017.125.0010.000.0	59,92
167192	51.017.125.0011.000.0	53,20
144039	51.017.125.0012.000.0	65,48
159304	51.017.125.0013.000.0	37,19
144039	51.017.125.0014.000.0	93,18
216576	51.017.126.0001.000.0	66,83
144027	51.017.126.0002.000.0	66,83
124726	51.017.126.0003.000.0	57,33
173719	51.017.126.0004.000.0	153,62
172628	51.017.126.0005.000.0	93,18
177559	51.017.126.0006.000.0	83,98
177559	51.017.126.0007.000.0	90,08
177559	51.017.126.0008.000.0	66,83
144373	51.017.126.0009.000.0	93,18
158653	51.017.126.0010.000.0	66,83
124726	51.017.126.0011.000.0	66,83
158653	51.017.126.0012.000.0	66,83
202995	51.017.126.0013.000.0	66,83
202995	51.017.126.0014.000.0	66,83
239951	51.017.126.0015.000.0	69,35
240231	51.017.126.0016.000.0	43,51
144373	51.017.126.0017.000.0	48,94
239951	51.017.126.0018.000.0	25,85
239951	51.017.126.0019.000.0	22,49
239951	51.017.126.0020.000.0	22,49
223065	51.017.127.0001.000.0	93,18
144374	51.017.127.0002.000.0	59,92
144157	51.017.127.0003.000.0	53,20
158653	51.017.127.0004.000.0	59,92
151427	51.017.127.0005.000.0	75,90
112206	51.017.127.0006.000.0	75,57
105779	51.017.127.0007.000.0	85,90
112206	51.017.127.0008.000.0	51,09
112206	51.017.127.0009.000.0	20,20
183012	51.017.128.0006.000.0	66,83
168945	51.017.128.0007.000.0	66,83
167192	51.017.128.0010.000.0	79,27
167192	51.017.128.0011.000.0	66,83



**Prefeitura Municipal de Patos**  
Secretaria de Finanças  
Diretoria de Administração Tributária

Dados do Imóvel		
Cód. Proprietário	Localização Cartográfica	Valor IPTU
123630	51.017.140.0002.000.0	194,95
123630	51.017.140.0003.000.0	168,42
123630	51.017.140.0004.000.0	194,95
123630	51.017.140.0005.000.0	326,03
123630	51.017.140.0006.000.0	91,72
123630	51.017.140.0007.000.0	66,83
123630	51.017.140.0008.000.0	66,83
144391	51.017.140.0009.000.0	84,87
123630	51.017.140.0010.000.0	66,83
123630	51.017.140.0011.000.0	66,83
123630	51.017.140.0012.000.0	66,83
123630	51.017.141.0001.000.0	326,03
123630	51.017.141.0002.000.0	194,95
123630	51.017.141.0003.000.0	168,42
123630	51.017.141.0004.000.0	194,95
123630	51.017.141.0005.000.0	326,03
123630	51.017.141.0006.000.0	94,50
123630	51.017.141.0007.000.0	86,87
123630	51.017.141.0008.000.0	86,87
123630	51.017.141.0009.000.0	86,87
123630	51.017.141.0010.000.0	86,87
123630	51.017.141.0011.000.0	86,87
123630	51.017.141.0012.000.0	97,40
123630	51.017.141.0013.000.0	86,87
123630	51.017.141.0014.000.0	86,87
123630	51.017.141.0015.000.0	86,87
123630	51.017.141.0016.000.0	86,87
123630	51.017.141.0017.000.0	86,87
123630	51.017.141.0018.000.0	86,87
123630	51.017.142.0001.000.0	297,04
123630	51.017.142.0002.000.0	252,90
123630	51.017.142.0003.000.0	252,90
123630	51.017.142.0004.000.0	297,04
203866	51.017.143.0001.000.0	9.020,08
203866	51.017.143.0002.000.0	1.760,55
144392	51.017.144.0001.000.0	94,10
144392	51.017.144.0002.000.0	81,83
232764	51.017.144.0003.000.0	46,16
129634	51.017.144.0005.000.0	120,68
163683	51.017.144.0006.000.0	144,58
144394	51.017.144.0007.000.0	46,91
212158	51.017.144.0008.000.0	46,91
212158	51.017.144.0009.000.0	51,21
191820	51.017.144.0012.000.0	46,16
191820	51.017.144.0013.000.0	46,16
232764	51.017.144.0014.000.0	46,16
217083	51.017.144.0015.000.0	69,11
217083	51.017.144.0016.000.0	69,11
144395	51.017.144.0017.000.0	69,11
211838	51.017.144.0018.000.0	69,13
167192	51.017.145.0001.000.0	76,83
212419	51.017.145.0002.000.0	66,83
100458	51.017.145.0003.000.0	66,83
160687	51.017.145.0004.000.0	66,83
178729	51.017.145.0005.000.0	76,83
242309	51.017.145.0006.000.0	66,83
242309	51.017.145.0007.000.0	66,83
242309	51.017.145.0008.000.0	66,83



**Prefeitura Municipal de Patos**  
Secretaria de Finanças  
Diretoria de Administração Tributária

Dados do Imóvel		
Cód. Proprietário	Localização Cartográfica	Valor IPTU
167192	51.017.128.0012.000.0	66,83
167192	51.017.128.0013.000.0	66,83
167192	51.017.128.0014.000.0	66,83
167192	51.017.128.0015.000.0	79,27
167192	51.017.129.0001.000.0	63,02
167192	51.017.129.0002.000.0	63,02
236980	51.017.129.0005.000.0	63,02
100739	51.017.129.0009.000.0	67,26
105669	51.017.129.0011.000.0	127,98
167192	51.017.129.0012.000.0	85,11
167192	51.017.129.0013.000.0	85,11
124726	51.017.129.0014.000.0	74,56
167192	51.017.130.0001.000.0	153,90
167192	51.017.130.0002.000.0	133,82
167192	51.017.130.0003.000.0	133,82
167192	51.017.130.0004.000.0	133,82
112779	51.017.130.0005.000.0	57,76
167192	51.017.130.0006.000.0	57,76
167192	51.017.130.0007.000.0	57,76
144270	51.017.130.0009.000.0	81,83
167192	51.017.130.0011.000.0	81,83
174793	51.017.130.0015.000.0	171,80
167192	51.017.131.0001.000.0	79,29
167192	51.017.131.0002.000.0	57,92
167192	51.017.131.0003.000.0	57,92
167192	51.017.131.0004.000.0	57,92
167192	51.017.131.0005.000.0	79,29
167192	51.017.131.0006.000.0	57,92
167192	51.017.131.0007.000.0	57,92
167192	51.017.131.0008.000.0	57,92
167192	51.017.131.0009.000.0	57,92
167192	51.017.131.0010.000.0	57,92
167192	51.017.131.0011.000.0	99,10
167192	51.017.131.0012.000.0	57,92
167192	51.017.131.0013.000.0	57,92
167192	51.017.131.0014.000.0	57,92
167192	51.017.131.0015.000.0	57,92
167192	51.017.131.0016.000.0	57,92
167192	51.017.131.0017.000.0	79,29
265474	51.017.132.0003.000.0	158,93
167192	51.017.132.0004.000.0	126,11
206436	51.017.132.0005.000.0	61,63
167192	51.017.132.0006.000.0	53,95
116949	51.017.133.0001.000.0	291,31
144380	51.017.133.0002.000.0	28,10
159310	51.017.133.0003.000.0	337,73
188103	51.017.133.0004.000.0	66,83
116883	51.017.133.0005.000.0	76,83
123630	51.017.133.0006.000.0	76,83
167192	51.017.133.0007.000.0	66,83
167192	51.017.133.0008.000.0	66,83
167192	51.017.133.0009.000.0	66,83
144387	51.017.133.0010.000.0	88,95
128269	51.017.133.0011.000.0	95,35
104877	51.017.133.0012.000.0	150,86
206816	51.017.133.0013.000.0	28,10
174560	51.017.133.0014.000.0	18,11
123630	51.017.140.0011.000.0	326,03



**Prefeitura Municipal de Patos**  
Secretaria de Finanças  
Diretoria de Administração Tributária

Dados do Imóvel		
Cód. Proprietário	Localização Cartográfica	Valor IPTU
144394	51.017.145.0009.000.0	66,83
144394	51.017.145.0010.000.0	66,83
144394	51.017.145.0011.000.0	76,83
117447	51.017.145.0012.000.0	66,83
144405	51.017.145.0013.000.0	66,83
167192	51.017.145.0014.000.0	66,83
197942	51.017.145.0015.000.0	94,06
144394	51.017.145.0017.000.0	76,83
188224	51.017.145.0018.000.0	535,37
242309	51.017.145.0019.000.0	68,49
242309	51.017.145.0020.000.0	68,49
242309	51.017.145.0021.000.0	68,49
242309	51.017.145.0022.000.0	68,49
242309	51.017.145.0023.000.0	68,49
265835	51.017.145.0024.000.0	56,62
212419	51.017.145.0025.000.0	56,62
200785	51.017.145.0026.000.0	94,06
167192	51.017.146.0001.000.0	69,83
167192	51.017.146.0002.000.0	63,48
167192	51.017.146.0003.000.0	63,48
186117	51.017.146.0004.000.0	63,48
144406	51.017.146.0005.000.0	63,48
144407	51.017.146.0009.000.0	63,48
158927	51.017.146.0010.000.0	63,48
144408	51.017.146.0011.000.0	68,89
144409	51.017.146.0012.000.0	66,83
247559	51.017.146.0014.000.0	66,83
144394	51.017.146.0015.000.0	36,08
167192	51.017.146.0016.000.0	36,19
158232	51.017.146.0017.000.0	104,53
221195	51.017.146.0018.000.0	31,59
170501	51.017.146.0019.000.0	31,59
218615	51.017.147.0001.000.0	146,21
144411	51.017.147.0002.000.0	62,96
253404	51.017.147.0003.	



**Prefeitura Municipal de Patos**  
Secretaria de Finanças  
Diretoria de Administração Tributária

Dados do Imóvel		
Cód. Proprietário	Localização Cartográfica	Valor IPTU
176460	51.017.149.0007.000.0	84,98
219775	51.017.149.0008.000.0	249,16
176460	51.017.149.0009.000.0	73,89
101763	51.017.149.0010.000.0	331,78
176460	51.017.149.0011.000.0	73,89
176460	51.017.149.0012.000.0	84,98
101871	51.017.150.0001.000.0	89,65
158820	51.017.150.0002.000.0	61,40
214558	51.017.150.0003.000.0	66,83
144404	51.017.150.0004.000.0	272,52
203686	51.017.150.0005.000.0	61,40
203686	51.017.150.0006.000.0	61,40
4072	51.017.150.0007.000.0	84,98
176460	51.017.150.0008.000.0	73,89
226845	51.017.150.0009.000.0	73,89
226845	51.017.150.0010.000.0	73,89
239619	51.017.150.0011.000.0	73,89
176460	51.017.150.0012.000.0	84,98
101556	51.017.151.0001.000.0	35,83
167192	51.017.151.0002.000.0	94,06
194398	51.017.151.0003.000.0	66,98
107762	51.017.151.0004.000.0	76,83
153388	51.017.151.0005.000.0	43,34
184165	51.017.151.0007.000.0	66,99
108016	51.017.151.0008.000.0	66,99
176460	51.017.151.0009.000.0	84,98
176460	51.017.151.0010.000.0	73,89
176460	51.017.151.0011.000.0	73,89
176460	51.017.151.0012.000.0	73,89
176460	51.017.151.0013.000.0	73,89
176460	51.017.151.0014.000.0	84,98
107762	51.017.151.0015.000.0	33,14
183278	51.017.151.0016.000.0	38,12
144437	51.017.152.0001.000.0	97,95
159313	51.017.152.0002.000.0	81,83
218615	51.017.152.0003.000.0	81,83
101871	51.017.152.0004.000.0	94,10
167192	51.017.152.0005.000.0	101,65
225231	51.017.152.0006.000.0	90,92
167192	51.017.152.0007.000.0	90,92
101871	51.017.152.0008.000.0	94,10
176460	51.017.152.0009.000.0	98,82
176460	51.017.152.0010.000.0	73,89
176460	51.017.152.0011.000.0	73,89
176460	51.017.152.0012.000.0	73,89
176460	51.017.152.0013.000.0	84,98
211032	51.017.154.0001.000.0	111,47
123568	51.017.154.0002.000.0	143,11
211032	51.017.154.0003.000.0	146,40
213094	51.017.155.0001.000.0	136,19
147237	51.017.158.0001.000.0	91,32
126262	51.017.158.0001.000.0	123,08
126262	51.017.158.0002.000.0	143,85
126262	51.017.158.0003.000.0	127,68
126262	51.017.158.0004.000.0	143,85
126262	51.017.158.0005.000.0	184,71
126262	51.017.158.0006.000.0	167,62
126262	51.017.158.0007.000.0	73,84



**Prefeitura Municipal de Patos**  
Secretaria de Finanças  
Diretoria de Administração Tributária

Dados do Imóvel		
Cód. Proprietário	Localização Cartográfica	Valor IPTU
176460	51.017.162.0011.000.0	73,89
176460	51.017.162.0012.000.0	73,89
176460	51.017.162.0013.000.0	73,89
176460	51.017.162.0014.000.0	73,89
176460	51.017.162.0015.000.0	73,89
176460	51.017.162.0016.000.0	73,89
176460	51.017.162.0017.000.0	84,98
176460	51.017.162.0018.000.0	73,89
176460	51.017.162.0019.000.0	73,89
176460	51.017.162.0020.000.0	73,89
176460	51.017.162.0021.000.0	73,89
176460	51.017.162.0022.000.0	73,89
176460	51.017.162.0023.000.0	73,89
176460	51.017.162.0024.000.0	73,89
176460	51.017.162.0025.000.0	73,89
176460	51.017.162.0026.000.0	73,89
176460	51.017.162.0027.000.0	73,89
176460	51.017.162.0028.000.0	73,89
176460	51.017.162.0029.000.0	73,89
176460	51.017.162.0030.000.0	73,89
176460	51.017.162.0031.000.0	73,89
176460	51.017.162.0032.000.0	73,89
176460	51.017.162.0033.000.0	73,89
176460	51.017.162.0034.000.0	73,89
114181	51.017.164.0001.000.0	651,65
176460	51.017.165.0001.000.0	84,98
176460	51.017.165.0002.000.0	73,89
176460	51.017.165.0003.000.0	73,89
176460	51.017.165.0004.000.0	73,89
176460	51.017.165.0005.000.0	73,89
176460	51.017.165.0006.000.0	73,89
176460	51.017.165.0007.000.0	73,89
176460	51.017.165.0008.000.0	73,89
176460	51.017.165.0009.000.0	73,89
176460	51.017.165.0010.000.0	73,89
176460	51.017.165.0011.000.0	73,89
189030	51.017.165.0012.000.0	73,89
176460	51.017.165.0013.000.0	73,89
176460	51.017.165.0014.000.0	73,89
176460	51.017.165.0015.000.0	73,89
176460	51.017.165.0016.000.0	73,89
176460	51.017.165.0017.000.0	84,98
176460	51.017.165.0018.000.0	73,89
176460	51.017.165.0019.000.0	73,89
176460	51.017.165.0020.000.0	73,89
176460	51.017.165.0021.000.0	73,89
176460	51.017.165.0022.000.0	73,89
176460	51.017.165.0023.000.0	73,89
176460	51.017.165.0024.000.0	73,89
176460	51.017.165.0025.000.0	73,89
176460	51.017.165.0026.000.0	73,89
176460	51.017.165.0027.000.0	73,89
176460	51.017.165.0028.000.0	73,89
176460	51.017.165.0029.000.0	73,89
176460	51.017.165.0030.000.0	73,89
176460	51.017.165.0031.000.0	73,89
176460	51.017.165.0032.000.0	73,89
238094	51.017.165.0033.000.0	73,89



**Prefeitura Municipal de Patos**  
Secretaria de Finanças  
Diretoria de Administração Tributária

Dados do Imóvel		
Cód. Proprietário	Localização Cartográfica	Valor IPTU
126262	51.017.158.0008.000.0	73,84
126262	51.017.158.0009.000.0	125,86
126262	51.017.158.0010.000.0	73,84
120514	51.017.159.0001.000.0	2.674,91
144451	51.017.159.0002.000.0	125,89
144451	51.017.159.0003.000.0	39,64
144451	51.017.159.0004.000.0	39,64
144451	51.017.159.0005.000.0	39,64
144451	51.017.159.0006.000.0	39,64
144451	51.017.159.0007.000.0	39,64
144451	51.017.159.0008.000.0	39,64
144451	51.017.159.0009.000.0	39,64
144451	51.017.159.0010.000.0	39,74
144451	51.017.159.0011.000.0	71,85
103183	51.017.159.0012.000.0	1.426,44
144451	51.017.159.0013.000.0	44,57
144451	51.017.159.0014.000.0	18,68
144451	51.017.159.0015.000.0	18,68
144451	51.017.159.0016.000.0	18,68
144451	51.017.159.0017.000.0	18,68
144451	51.017.159.0018.000.0	18,68
144451	51.017.159.0019.000.0	18,68
144451	51.017.159.0020.000.0	18,68
144452	51.017.160.0002.000.0	81,00
144452	51.017.160.0003.000.0	73,84
105899	51.017.160.0004.000.0	73,05
144453	51.017.160.0005.000.0	73,84
167058	51.017.160.0008.000.0	143,84
247151	51.017.160.0012.000.0	73,05
176460	51.017.161.0001.000.0	84,98
176460	51.017.161.0002.000.0	73,89
176460	51.017.161.0003.000.0	73,89
176460	51.017.161.0004.000.0	73,89
176460	51.017.161.0005.000.0	73,89
173994	51.017.161.0006.000.0	73,89
176460	51.017.161.0007.000.0	73,89
176460	51.017.161.0008.000.0	73,89
176460	51.017.161.0009.000.0	73,89
176460	51.017.161.0010.000.0	73,89
131652	51.017.161.0011.000.0	73,89
176460	51.017.161.0012.000.0	73,89
176460	51.017.161.0013.000.0	73,89
176460	51.017.161.0014.000.0	73,89
176460	51.017.161.0015.000.0	73,89
176460	51.017.161.0016.000.0	73,89
176460	51.017.161.0017.000.0	73,89
176460	51.017.161.0018.000.0	73,89
176460	51.017.161.0019.000.0	73,89
176460	51.017.161.0020.000.0	73,89
176460	51.017.161.0021.000.0	84,98
176460	51.017.161.0022.000.0	73,89
176460	51.017.161.0023.000.0	73,89
176460	51.017.161.0024.000.0	73,89
176460	51.017.161.0025.000.0	73,89
176460	51.017.161.0026.000.0	73,89
176460	51.017.161.0027.000.0	73,89
176460	51.017.161.0028.000.0	73,89
176460	51.017.161.0029.000.0	73,89
176460	51.017.161.0030.000.0	73,89
176460	51.017.161.0031.000.0	73,89
176460	51.017.161.0032.000.0	73,89
176460	51.017.161.0033.000.0	73,89
176460	51.017.161.0034.000.0	73,89



**Prefeitura Municipal de Patos**  
Secretaria de Finanças  
Diretoria de Administração Tributária

Dados do Imóvel		
Cód. Proprietário	Localização Cartográfica	Valor IPTU
176460	51.017.165.0034.000.0	84,98
176460	51.017.166.0001.000.0	84,98
176460	51.017.166.0002.000.0	73,89
176460	51.017.166.0003.000.0	73,89
176460	51.017.166.0004.000.0	73,89
176460	51.017.166.0005.000.0	73,89
176460	51.017.166.0006.000.0	73,89
176460	51.017.166.0007.000.0	73,89
176460	51.017.166.0008.000.0	73,89
176460	51.017.166.0009.000.0	73,89
176460	51.017.166.0010.000.0	73,89
176460	51.017.166.0011.000.0	73,89
176460	51.017.166.0012.000.0	73,89
179677	51.017.166.0013.000.0	73,89
176460	51.017.166.0014.000.0	73,89
176460	51.017.166.0015.000.0	84,98
176460	51.017.166.0016.000.0	73,89
176460	51.017.166.0017.000.0	73,89
176460	51.017.166.0018.000.0	73,89
176460	51.017.166.0019.000.0	73,89
176460	51.017.166.0020.000.0	73,89
176460	51.017.166.0021.000.0	73,89
224831	51.017.166.0022.000.0	73,89
176460	51.017.166.0023.000.0	73,89
176460	51.017.166.0024.000.0	73,89
176460	51.017.166.0025.000.0	73,89
176460	51.017.166.0026.000.0	73,89
176460	51.017.166.0027.000.0	73,89
176460	51.017.166.0028.000.0	84,98
176460	51.017.167.0001.000.0	



Prefeitura Municipal de Patos  
Secretaria de Finanças  
Diretoria de Administração Tributária

Dados do Imóvel		
Cód. Proprietário	Localização Cartográfica	Valor IPTU
176460	51.017.168.0002.000.0	73,89
176460	51.017.168.0003.000.0	73,89
176460	51.017.168.0004.000.0	73,89
176460	51.017.168.0005.000.0	73,89
176460	51.017.168.0006.000.0	73,89
176460	51.017.168.0007.000.0	73,89
176460	51.017.168.0008.000.0	73,89
176460	51.017.168.0009.000.0	73,89
176460	51.017.168.0010.000.0	73,89
176460	51.017.168.0011.000.0	73,89
176460	51.017.168.0012.000.0	73,89
176460	51.017.168.0013.000.0	73,89
176460	51.017.168.0014.000.0	73,89
176460	51.017.168.0015.000.0	84,98
176460	51.017.168.0016.000.0	73,89
176460	51.017.168.0017.000.0	73,89
176460	51.017.168.0018.000.0	73,89
176460	51.017.168.0019.000.0	73,89
176460	51.017.168.0020.000.0	73,89
176460	51.017.168.0021.000.0	73,89
176460	51.017.168.0022.000.0	73,89
176460	51.017.168.0023.000.0	73,89
176460	51.017.168.0024.000.0	73,89
176460	51.017.168.0025.000.0	73,89
176460	51.017.168.0026.000.0	73,89
176460	51.017.168.0027.000.0	73,89
176460	51.017.168.0028.000.0	84,98
176460	51.017.169.0001.000.0	84,98
176460	51.017.169.0002.000.0	73,89
176460	51.017.169.0003.000.0	73,89
176460	51.017.169.0004.000.0	73,89
176460	51.017.169.0005.000.0	73,89
143967	51.017.169.0006.000.0	73,89
176460	51.017.169.0007.000.0	73,89
265145	51.017.169.0008.000.0	84,98
259443	51.017.169.0009.000.0	73,89
176460	51.017.169.0010.000.0	73,89
176460	51.017.169.0011.000.0	73,89
176460	51.017.169.0012.000.0	73,89
176460	51.017.169.0013.000.0	73,89
176460	51.017.169.0014.000.0	73,89
176460	51.017.169.0015.000.0	84,98
176460	51.017.170.0001.000.0	84,98
176460	51.017.170.0002.000.0	73,89
176460	51.017.170.0003.000.0	73,89
214873	51.017.170.0004.000.0	73,89
214873	51.017.170.0005.000.0	73,89
176460	51.017.170.0006.000.0	73,89
176460	51.017.170.0007.000.0	73,89
176460	51.017.170.0008.000.0	73,89
176460	51.017.170.0009.000.0	73,89
176460	51.017.170.0010.000.0	73,89
176460	51.017.170.0011.000.0	84,98
176460	51.017.170.0012.000.0	73,89
176460	51.017.170.0013.000.0	73,89
176460	51.017.170.0014.000.0	73,89
176460	51.017.170.0015.000.0	73,89
176460	51.017.170.0016.000.0	73,89



Prefeitura Municipal de Patos  
Secretaria de Finanças  
Diretoria de Administração Tributária

Dados do Imóvel		
Cód. Proprietário	Localização Cartográfica	Valor IPTU
176460	51.017.175.0023.000.0	73,89
176460	51.017.175.0024.000.0	73,89
159436	51.017.175.0025.000.0	73,89
176460	51.017.175.0026.000.0	73,89
176460	51.017.175.0027.000.0	73,89
176460	51.017.175.0028.000.0	73,89
176460	51.017.175.0029.000.0	73,89
176460	51.017.175.0030.000.0	73,89
176460	51.017.175.0031.000.0	73,89
176460	51.017.175.0032.000.0	73,89
176460	51.017.175.0033.000.0	73,89
204418	51.017.175.0034.000.0	73,89
176460	51.017.175.0035.000.0	73,89
174778	51.017.175.0036.000.0	73,89
174778	51.017.175.0037.000.0	73,89
176460	51.017.176.0001.000.0	100,23
176460	51.017.176.0002.000.0	73,89
176460	51.017.176.0003.000.0	73,89
176460	51.017.176.0004.000.0	73,89
176460	51.017.176.0005.000.0	73,89
176460	51.017.176.0006.000.0	73,89
176460	51.017.176.0007.000.0	73,89
176460	51.017.176.0008.000.0	73,89
176460	51.017.176.0009.000.0	73,89
176460	51.017.176.0010.000.0	73,89
176460	51.017.176.0011.000.0	73,89
176460	51.017.176.0012.000.0	73,89
176460	51.017.176.0013.000.0	73,89
261593	51.017.176.0014.000.0	73,89
244581	51.017.176.0015.000.0	59,39
176460	51.017.176.0016.000.0	68,31
194831	51.017.176.0017.000.0	120,12
176460	51.017.176.0018.000.0	73,89
176460	51.017.176.0019.000.0	73,89
246561	51.017.176.0020.000.0	73,89
176460	51.017.176.0021.000.0	73,89
176460	51.017.176.0022.000.0	73,89
176460	51.017.176.0023.000.0	73,89
176460	51.017.176.0024.000.0	73,89
176460	51.017.176.0025.000.0	73,89
176460	51.017.176.0026.000.0	73,89
176460	51.017.176.0027.000.0	73,89
236356	51.017.176.0028.000.0	73,89
176460	51.017.176.0029.000.0	73,89
263573	51.017.176.0030.000.0	73,89
176460	51.017.177.0001.000.0	105,38
176460	51.017.177.0002.000.0	73,89
176460	51.017.177.0003.000.0	73,89
176460	51.017.177.0004.000.0	73,89
176460	51.017.177.0005.000.0	73,89
176460	51.017.177.0006.000.0	73,89
176460	51.017.177.0007.000.0	73,89
176460	51.017.177.0008.000.0	73,89
176460	51.017.177.0009.000.0	73,89
176460	51.017.177.0010.000.0	73,89
176460	51.017.177.0011.000.0	73,89
176460	51.017.177.0012.000.0	73,89
176460	51.017.177.0013.000.0	73,89



Prefeitura Municipal de Patos  
Secretaria de Finanças  
Diretoria de Administração Tributária

Dados do Imóvel		
Cód. Proprietário	Localização Cartográfica	Valor IPTU
176460	51.017.170.0017.000.0	73,89
176460	51.017.170.0018.000.0	73,89
176460	51.017.170.0019.000.0	73,89
176460	51.017.170.0020.000.0	73,89
176460	51.017.170.0021.000.0	73,89
176460	51.017.170.0022.000.0	73,89
176460	51.017.171.0001.000.0	84,98
176460	51.017.171.0002.000.0	73,89
176460	51.017.171.0003.000.0	73,89
176460	51.017.171.0004.000.0	73,89
176460	51.017.171.0005.000.0	73,89
176460	51.017.171.0006.000.0	73,89
176460	51.017.171.0007.000.0	73,89
176460	51.017.171.0008.000.0	73,89
246385	51.017.171.0009.000.0	73,89
176460	51.017.171.0010.000.0	73,89
176460	51.017.171.0011.000.0	73,89
176460	51.017.171.0012.000.0	73,89
176460	51.017.171.0013.000.0	73,89
176460	51.017.171.0014.000.0	73,89
176460	51.017.171.0015.000.0	84,98
176460	51.017.171.0016.000.0	73,89
176460	51.017.171.0017.000.0	73,89
176460	51.017.171.0018.000.0	73,89
176460	51.017.171.0019.000.0	73,89
176460	51.017.171.0020.000.0	73,89
176460	51.017.171.0021.000.0	73,89
176460	51.017.171.0022.000.0	73,89
176460	51.017.171.0023.000.0	73,89
176460	51.017.171.0024.000.0	73,89
176460	51.017.171.0025.000.0	73,89
176460	51.017.171.0026.000.0	73,89
176460	51.017.171.0027.000.0	73,89
176460	51.017.171.0028.000.0	73,89
176460	51.017.171.0029.000.0	73,89
176460	51.017.171.0030.000.0	73,89
158653	51.017.174.0001.000.0	0,00
176460	51.017.175.0001.000.0	134,60
176460	51.017.175.0002.000.0	73,89
176460	51.017.175.0003.000.0	73,89
176460	51.017.175.0004.000.0	73,89
176460	51.017.175.0005.000.0	73,89
176460	51.017.175.0006.000.0	73,89
176460	51.017.175.0007.000.0	73,89
176460	51.017.175.0008.000.0	73,89
176460	51.017.175.0009.000.0	73,89
176460	51.017.175.0010.000.0	73,89
176460	51.017.175.0011.000.0	73,89
176460	51.017.175.0012.000.0	73,89
179563	51.017.175.0013.000.0	73,89
115735	51.017.175.0014.000.0	73,89
115735	51.017.175.0015.000.0	73,89
295769	51.017.175.0016.000.0	173,51
134020	51.017.175.0017.000.0	73,89
176460	51.017.175.0018.000.0	73,89
190323	51.017.175.0019.000.0	84,98
176460	51.017.175.0020.000.0	90,76
176460	51.017.175.0021.000.0	73,89
176460	51.017.175.0022.000.0	73,89



Prefeitura Municipal de Patos  
Secretaria de Finanças  
Diretoria de Administração Tributária

Dados do Imóvel		
Cód. Proprietário	Localização Cartográfica	Valor IPTU
212671	51.017.177.0014.000.0	89,03
176460	51.017.177.0015.000.0	73,89
176460	51.017.177.0016.000.0	73,89
176460	51.017.177.0017.000.0	73,89
176460	51.017.177.0018.000.0	73,89
176460	51.017.177.0019.000.0	73,89
176460	51.017.177.0020.000.0	73,89
176460	51.017.177.0021.000.0	73,89
108254	51.017.177.0022.000.0	73,89
176460	51.017.177.0023.000.0	73,89
176460	51.017.177.0024.000.0	73,89
176460	51.017.178.0001.000.0	108,20
176460	51.017.178.0002.000.0	59,12
176460	51.017.178.0003.000.0	73,89
254347	51.017.178.0004.000.0	73,89
254347	51.017.178.0005.000.0	73,89
181479	51.017.178.0006.000.0	73,89
205105	51.017.178.0007.000.0	73,89
242309	51.017.178.0008.000.0	73,89
246581	51.017.178.0009.000.0	73,89
115018	51.017.178.0010.000.0	73,89
115018	51.017.178.0011.000.0	73,89
185965	51.017.178.0012.000.0	73,89
176460	51.017.178.0013.000.0	73,89
108808	51.017.178.0014.000.0	73,89
108808	51.017.178.0015.000.0	73,89
176460	51.017.178.0016.000.0	73,89
176460	51.017.178.0017.000.0	106,87
176460	51.017.178.0018.000.0	108,20
176460	51.017.178.0019.000.0	73,89
229527	51.017.178.0020.000.0	73,89
242309	51.017.178.0021.000.0	73,89
242309	51.017.178.0022.000.0	73,89
176460	51.017.178.0023.000.0	73,89
176460	51.017.178.0024.000.0	



Prefeitura Municipal de Patos
Secretaria de Finanças
Diretoria de Administração Tributária

Table with 3 columns: Cód. Proprietário, Localização Cartográfica, Valor IPTU. Lists property details for Patos, including various identification numbers and their corresponding IPTU values.



Prefeitura Municipal de Patos
Secretaria de Finanças
Diretoria de Administração Tributária

Table with 3 columns: Cód. Proprietário, Localização Cartográfica, Valor IPTU. Lists property details for Patos, including various identification numbers and their corresponding IPTU values.



Prefeitura Municipal de Patos
Secretaria de Finanças
Diretoria de Administração Tributária

Table with 3 columns: Cód. Proprietário, Localização Cartográfica, Valor IPTU. Lists property details for Patos, including various identification numbers and their corresponding IPTU values.



Prefeitura Municipal de Patos
Secretaria de Finanças
Diretoria de Administração Tributária

Table with 3 columns: Cód. Proprietário, Localização Cartográfica, Valor IPTU. Lists property details for Patos, including various identification numbers and their corresponding IPTU values.



Prefeitura Municipal de Patos
Secretaria de Finanças
Diretoria de Administração Tributária

Table with columns: Cód. Proprietário, Localização Cartográfica, Valor IPTU. Lists property details for Patos, including various identification numbers and their corresponding IPTU values.



Prefeitura Municipal de Patos
Secretaria de Finanças
Diretoria de Administração Tributária

Table with columns: Cód. Proprietário, Localização Cartográfica, Valor IPTU. Lists property details for Patos, including various identification numbers and their corresponding IPTU values.



Prefeitura Municipal de Patos
Secretaria de Finanças
Diretoria de Administração Tributária

Table with columns: Cód. Proprietário, Localização Cartográfica, Valor IPTU. Lists property details for Patos, including various identification numbers and their corresponding IPTU values.



Prefeitura Municipal de Patos
Secretaria de Finanças
Diretoria de Administração Tributária

Table with columns: Cód. Proprietário, Localização Cartográfica, Valor IPTU. Lists property details for Patos, including various identification numbers and their corresponding IPTU values.



Prefeitura Municipal de Patos
Secretaria de Finanças
Diretoria de Administração Tributária

Table with 3 columns: Cód. Proprietário, Localização Cartográfica, Valor IPTU. Lists property records for Patos, including details like 176460, 245359, 176460, etc.



Prefeitura Municipal de Patos
Secretaria de Finanças
Diretoria de Administração Tributária

Table with 3 columns: Cód. Proprietário, Localização Cartográfica, Valor IPTU. Lists property records for Patos, including details like 145367, 145368, 145369, etc.



Prefeitura Municipal de Patos
Secretaria de Finanças
Diretoria de Administração Tributária

Table with 3 columns: Cód. Proprietário, Localização Cartográfica, Valor IPTU. Lists property records for Patos, including details like 176460, 176460, 244881, etc.



Prefeitura Municipal de Patos
Secretaria de Finanças
Diretoria de Administração Tributária

Table with 3 columns: Cód. Proprietário, Localização Cartográfica, Valor IPTU. Lists property records for Patos, including details like 115735, 115735, 115735, etc.





Prefeitura Municipal de Patos
Secretaria de Finanças
Diretoria de Administração Tributária

Table with 3 columns: Cód. Proprietário, Localização Cartográfica, Valor IPTU. Lists property records for Patos, Paraíba, with values ranging from 84,74 to 100,39.



Prefeitura Municipal de Patos
Secretaria de Finanças
Diretoria de Administração Tributária

Table with 3 columns: Cód. Proprietário, Localização Cartográfica, Valor IPTU. Lists property records for Patos, Paraíba, with values ranging from 84,74 to 107,01.



Prefeitura Municipal de Patos
Secretaria de Finanças
Diretoria de Administração Tributária

Table with 3 columns: Cód. Proprietário, Localização Cartográfica, Valor IPTU. Lists property records for Patos, Paraíba, with values ranging from 84,74 to 100,39.



Prefeitura Municipal de Patos
Secretaria de Finanças
Diretoria de Administração Tributária

Table with 3 columns: Cód. Proprietário, Localização Cartográfica, Valor IPTU. Lists property records for Patos, Paraíba, with values ranging from 84,74 to 49,15.



Prefeitura Municipal de Patos
Secretaria de Finanças
Diretoria de Administração Tributária

Table with 3 columns: Cód. Proprietário, Localização Cartográfica, Valor IPTU. Lists property records for Patos, including various identification numbers and their corresponding IPTU values.



Prefeitura Municipal de Patos
Secretaria de Finanças
Diretoria de Administração Tributária

Table with 3 columns: Cód. Proprietário, Localização Cartográfica, Valor IPTU. Lists property records for Patos, including various identification numbers and their corresponding IPTU values.



Prefeitura Municipal de Patos
Secretaria de Finanças
Diretoria de Administração Tributária

Table with 3 columns: Cód. Proprietário, Localização Cartográfica, Valor IPTU. Lists property records for Patos, including various identification numbers and their corresponding IPTU values.



Prefeitura Municipal de Patos
Secretaria de Finanças
Diretoria de Administração Tributária

Table with 3 columns: Cód. Proprietário, Localização Cartográfica, Valor IPTU. Lists property records for Patos, including various identification numbers and their corresponding IPTU values.



Prefeitura Municipal de Patos
Secretaria de Finanças
Diretoria de Administração Tributária

Table with 3 columns: Cód. Proprietário, Localização Cartográfica, Valor IPTU. Lists property details for Patos, including various identification numbers and their corresponding IPTU values.



Prefeitura Municipal de Patos
Secretaria de Finanças
Diretoria de Administração Tributária

Table with 3 columns: Cód. Proprietário, Localização Cartográfica, Valor IPTU. Lists property details for Patos, including various identification numbers and their corresponding IPTU values.



Prefeitura Municipal de Patos
Secretaria de Finanças
Diretoria de Administração Tributária

Table with 3 columns: Cód. Proprietário, Localização Cartográfica, Valor IPTU. Lists property details for Patos, including various identification numbers and their corresponding IPTU values.



Prefeitura Municipal de Patos
Secretaria de Finanças
Diretoria de Administração Tributária

Table with 3 columns: Cód. Proprietário, Localização Cartográfica, Valor IPTU. Lists property details for Patos, including various identification numbers and their corresponding IPTU values.



Prefeitura Municipal de Patos
Secretaria de Finanças
Diretoria de Administração Tributária

Table with 3 columns: Cód. Proprietário, Localização Cartográfica, Valor IPTU. Lists property records for Patos, including details like SI.017.229.0006.000.0 and values such as 84,74 and 100,39.



Prefeitura Municipal de Patos
Secretaria de Finanças
Diretoria de Administração Tributária

Table with 3 columns: Cód. Proprietário, Localização Cartográfica, Valor IPTU. Lists property records for Patos, including details like SI.017.233.0041.000.0 and values such as 84,74 and 1.033,89.



Prefeitura Municipal de Patos
Secretaria de Finanças
Diretoria de Administração Tributária

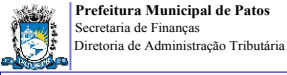
Table with 3 columns: Cód. Proprietário, Localização Cartográfica, Valor IPTU. Lists property records for Patos, including details like SI.017.232.0037.000.0 and values such as 84,74 and 100,39.



Prefeitura Municipal de Patos
Secretaria de Finanças
Diretoria de Administração Tributária

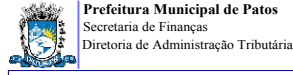
Table with 3 columns: Cód. Proprietário, Localização Cartográfica, Valor IPTU. Lists property records for Patos, including details like SI.017.38.0023.000.0 and values such as 0,00 and 1.508,97.





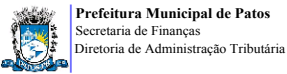
Prefeitura Municipal de Patos
Secretaria de Finanças
Diretoria de Administração Tributária

Table with 3 columns: Cód. Proprietário, Localização Cartográfica, Valor IPTU. Lists property details for various owners in Patos.




Prefeitura Municipal de Patos
Secretaria de Finanças
Diretoria de Administração Tributária

Table with 3 columns: Cód. Proprietário, Localização Cartográfica, Valor IPTU. Lists property details for various owners in Patos.



Prefeitura Municipal de Patos
Secretaria de Finanças
Diretoria de Administração Tributária

Table with 3 columns: Cód. Proprietário, Localização Cartográfica, Valor IPTU. Lists property details for various owners in Patos.



Prefeitura Municipal de Patos
Secretaria de Finanças
Diretoria de Administração Tributária

Table with 3 columns: Cód. Proprietário, Localização Cartográfica, Valor IPTU. Lists property details for various owners in Patos.







Prefeitura Municipal de Patos
Secretaria de Finanças
Diretoria de Administração Tributária

Table with 3 columns: Cód. Proprietário, Localização Cartográfica, Valor IPTU. Lists property details and tax values for Patos.



Prefeitura Municipal de Patos
Secretaria de Finanças
Diretoria de Administração Tributária

Table with 3 columns: Cód. Proprietário, Localização Cartográfica, Valor IPTU. Lists property details and tax values for Patos.



Prefeitura Municipal de Patos
Secretaria de Finanças
Diretoria de Administração Tributária

Table with 3 columns: Cód. Proprietário, Localização Cartográfica, Valor IPTU. Lists property details and tax values for Patos.



Prefeitura Municipal de Patos
Secretaria de Finanças
Diretoria de Administração Tributária

Table with 3 columns: Cód. Proprietário, Localização Cartográfica, Valor IPTU. Lists property details and tax values for Patos.







Prefeitura Municipal de Patos
Secretaria de Finanças
Diretoria de Administração Tributária

Table with columns: Cód. Proprietário, Localização Cartográfica, Valor IPTU. Lists property details for Patos, including owner codes and tax values.



Prefeitura Municipal de Patos
Secretaria de Finanças
Diretoria de Administração Tributária

Table with columns: Cód. Proprietário, Localização Cartográfica, Valor IPTU. Lists property details for Patos, including owner codes and tax values.



Prefeitura Municipal de Patos
Secretaria de Finanças
Diretoria de Administração Tributária

Table with columns: Cód. Proprietário, Localização Cartográfica, Valor IPTU. Lists property details for Patos, including owner codes and tax values.



Prefeitura Municipal de Patos
Secretaria de Finanças
Diretoria de Administração Tributária

Table with columns: Cód. Proprietário, Localização Cartográfica, Valor IPTU. Lists property details for Patos, including owner codes and tax values.



Prefeitura Municipal de Patos
Secretaria de Finanças
Diretoria de Administração Tributária

Table with 3 columns: Cód. Proprietário, Localização Cartográfica, Valor IPTU. Lists property details for Patos.



Prefeitura Municipal de Patos
Secretaria de Finanças
Diretoria de Administração Tributária

Table with 3 columns: Cód. Proprietário, Localização Cartográfica, Valor IPTU. Lists property details for Patos.



Prefeitura Municipal de Patos
Secretaria de Finanças
Diretoria de Administração Tributária

Table with 3 columns: Cód. Proprietário, Localização Cartográfica, Valor IPTU. Lists property details for Patos.



Prefeitura Municipal de Patos
Secretaria de Finanças
Diretoria de Administração Tributária

Table with 3 columns: Cód. Proprietário, Localização Cartográfica, Valor IPTU. Lists property details for Patos.





Prefeitura Municipal de Patos
Secretaria de Finanças
Diretoria de Administração Tributária

Table with 3 columns: Cód. Proprietário, Localização Cartográfica, Valor IPTU. Lists property details for Patos, including owner codes and IPTU values.



Prefeitura Municipal de Patos
Secretaria de Finanças
Diretoria de Administração Tributária

Table with 3 columns: Cód. Proprietário, Localização Cartográfica, Valor IPTU. Lists property details for Patos, including owner codes and IPTU values.




Prefeitura Municipal de Patos
Secretaria de Finanças
Diretoria de Administração Tributária

Table with 3 columns: Cód. Proprietário, Localização Cartográfica, Valor IPTU. Lists property details for Patos, including owner codes and IPTU values.



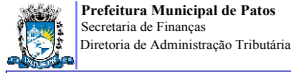
Prefeitura Municipal de Patos
Secretaria de Finanças
Diretoria de Administração Tributária

Table with 3 columns: Cód. Proprietário, Localização Cartográfica, Valor IPTU. Lists property details for Patos, including owner codes and IPTU values.



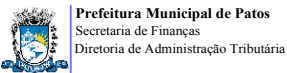
Prefeitura Municipal de Patos
Secretaria de Finanças
Diretoria de Administração Tributária

Table with 3 columns: Cód. Proprietário, Localização Cartográfica, Valor IPTU. Lists property details for Patos, including owner codes and tax values.




Prefeitura Municipal de Patos
Secretaria de Finanças
Diretoria de Administração Tributária

Table with 3 columns: Cód. Proprietário, Localização Cartográfica, Valor IPTU. Lists property details for Patos, including owner codes and tax values.



Prefeitura Municipal de Patos
Secretaria de Finanças
Diretoria de Administração Tributária

Table with 3 columns: Cód. Proprietário, Localização Cartográfica, Valor IPTU. Lists property details for Patos, including owner codes and tax values.



Prefeitura Municipal de Patos
Secretaria de Finanças
Diretoria de Administração Tributária

Table with 3 columns: Cód. Proprietário, Localização Cartográfica, Valor IPTU. Lists property details for Patos, including owner codes and tax values.



Prefeitura Municipal de Patos
Secretaria de Finanças
Diretoria de Administração Tributária

Table with 3 columns: Cód. Proprietário, Localização Cartográfica, Valor IPTU. Lists property records with their respective values.



Prefeitura Municipal de Patos
Secretaria de Finanças
Diretoria de Administração Tributária

Table with 3 columns: Cód. Proprietário, Localização Cartográfica, Valor IPTU. Lists property records with their respective values.



Prefeitura Municipal de Patos
Secretaria de Finanças
Diretoria de Administração Tributária

Table with 3 columns: Cód. Proprietário, Localização Cartográfica, Valor IPTU. Lists property records with their respective values.



Prefeitura Municipal de Patos
Secretaria de Finanças
Diretoria de Administração Tributária

Table with 3 columns: Cód. Proprietário, Localização Cartográfica, Valor IPTU. Lists property records with their respective values.



Prefeitura Municipal de Patos
Secretaria de Finanças
Diretoria de Administração Tributária

Table with 3 columns: Cód. Proprietário, Localização Cartográfica, Valor IPTU. Lists property records for Patos, Paraíba.



Prefeitura Municipal de Patos
Secretaria de Finanças
Diretoria de Administração Tributária

Table with 3 columns: Cód. Proprietário, Localização Cartográfica, Valor IPTU. Lists property records for Patos, Paraíba.



Prefeitura Municipal de Patos
Secretaria de Finanças
Diretoria de Administração Tributária

Table with 3 columns: Cód. Proprietário, Localização Cartográfica, Valor IPTU. Lists property records for Patos, Paraíba.



Prefeitura Municipal de Patos
Secretaria de Finanças
Diretoria de Administração Tributária

Table with 3 columns: Cód. Proprietário, Localização Cartográfica, Valor IPTU. Lists property records for Patos, Paraíba.



Prefeitura Municipal de Patos
Secretaria de Finanças
Diretoria de Administração Tributária

Table with 3 columns: Cód. Proprietário, Localização Cartográfica, Valor IPTU. Lists property owners and their respective tax values.



Prefeitura Municipal de Patos
Secretaria de Finanças
Diretoria de Administração Tributária

Table with 3 columns: Cód. Proprietário, Localização Cartográfica, Valor IPTU. Lists property owners and their respective tax values.



Prefeitura Municipal de Patos
Secretaria de Finanças
Diretoria de Administração Tributária

Table with 3 columns: Cód. Proprietário, Localização Cartográfica, Valor IPTU. Lists property owners and their respective tax values.



Prefeitura Municipal de Patos
Secretaria de Finanças
Diretoria de Administração Tributária

Table with 3 columns: Cód. Proprietário, Localização Cartográfica, Valor IPTU. Lists property owners and their respective tax values.



Prefeitura Municipal de Patos
Secretaria de Finanças
Diretoria de Administração Tributária

Table with 3 columns: Cód. Proprietário, Localização Cartográfica, Valor IPTU. Lists property records for Patos, including details like 151427, 160786, etc.



Prefeitura Municipal de Patos
Secretaria de Finanças
Diretoria de Administração Tributária

Table with 3 columns: Cód. Proprietário, Localização Cartográfica, Valor IPTU. Lists property records for Patos, including details like 146865, 146865, etc.



Prefeitura Municipal de Patos
Secretaria de Finanças
Diretoria de Administração Tributária

Table with 3 columns: Cód. Proprietário, Localização Cartográfica, Valor IPTU. Lists property records for Patos, including details like 117538, 160828, etc.



Prefeitura Municipal de Patos
Secretaria de Finanças
Diretoria de Administração Tributária

Table with 3 columns: Cód. Proprietário, Localização Cartográfica, Valor IPTU. Lists property records for Patos, including details like 160879, 167212, etc.





Prefeitura Municipal de Patos
Secretaria de Finanças
Diretoria de Administração Tributária

Table with 3 columns: Cód. Proprietário, Localização Cartográfica, Valor IPTU. Lists property details for Patos, Paraíba.



Prefeitura Municipal de Patos
Secretaria de Finanças
Diretoria de Administração Tributária

Table with 3 columns: Cód. Proprietário, Localização Cartográfica, Valor IPTU. Lists property details for Patos, Paraíba.



Prefeitura Municipal de Patos
Secretaria de Finanças
Diretoria de Administração Tributária

Table with 3 columns: Cód. Proprietário, Localização Cartográfica, Valor IPTU. Lists property details for Patos, Paraíba.



Prefeitura Municipal de Patos
Secretaria de Finanças
Diretoria de Administração Tributária

Table with 3 columns: Cód. Proprietário, Localização Cartográfica, Valor IPTU. Lists property details for Patos, Paraíba.



Prefeitura Municipal de Patos
Secretaria de Finanças
Diretoria de Administração Tributária

Table with 3 columns: Cód. Proprietário, Localização Cartográfica, Valor IPTU. Lists property details for Patos, including various identification numbers and their corresponding tax values.



Prefeitura Municipal de Patos
Secretaria de Finanças
Diretoria de Administração Tributária

Table with 3 columns: Cód. Proprietário, Localização Cartográfica, Valor IPTU. Continuation of property details for Patos, listing various identification numbers and their corresponding tax values.



Prefeitura Municipal de Patos
Secretaria de Finanças
Diretoria de Administração Tributária

Table with 3 columns: Cód. Proprietário, Localização Cartográfica, Valor IPTU. Continuation of property details for Patos, listing various identification numbers and their corresponding tax values.



Prefeitura Municipal de Patos
Secretaria de Finanças
Diretoria de Administração Tributária

Table with 3 columns: Cód. Proprietário, Localização Cartográfica, Valor IPTU. Continuation of property details for Patos, listing various identification numbers and their corresponding tax values.



Prefeitura Municipal de Patos
Secretaria de Finanças
Diretoria de Administração Tributária

Table with 3 columns: Cód. Proprietário, Localização Cartográfica, Valor IPTU. Lists property details for Patos, including codes like 228640 and 171805.



Prefeitura Municipal de Patos
Secretaria de Finanças
Diretoria de Administração Tributária

Table with 3 columns: Cód. Proprietário, Localização Cartográfica, Valor IPTU. Lists property details for Patos, including codes like 161245 and 161246.



Prefeitura Municipal de Patos
Secretaria de Finanças
Diretoria de Administração Tributária

Table with 3 columns: Cód. Proprietário, Localização Cartográfica, Valor IPTU. Lists property details for Patos, including codes like 219123 and 158920.



Prefeitura Municipal de Patos
Secretaria de Finanças
Diretoria de Administração Tributária

Table with 3 columns: Cód. Proprietário, Localização Cartográfica, Valor IPTU. Lists property details for Patos, including codes like 161278 and 161279.



Prefeitura Municipal de Patos
Secretaria de Finanças
Diretoria de Administração Tributária

Table with 3 columns: Cód. Proprietário, Localização Cartográfica, Valor IPTU. Lists property details for Patos, including owner codes and tax values.



Prefeitura Municipal de Patos
Secretaria de Finanças
Diretoria de Administração Tributária

Table with 3 columns: Cód. Proprietário, Localização Cartográfica, Valor IPTU. Lists property details for Patos, including owner codes and tax values.



Prefeitura Municipal de Patos
Secretaria de Finanças
Diretoria de Administração Tributária

Table with 3 columns: Cód. Proprietário, Localização Cartográfica, Valor IPTU. Lists property details for Patos, including owner codes and tax values.



Prefeitura Municipal de Patos
Secretaria de Finanças
Diretoria de Administração Tributária

Table with 3 columns: Cód. Proprietário, Localização Cartográfica, Valor IPTU. Lists property details for Patos, including owner codes and tax values.



Prefeitura Municipal de Patos  
Secretaria de Finanças  
Diretoria de Administração Tributária

Table with columns: Cód. Proprietário, Localização Cartográfica, Valor IPTU. Lists property records with their respective codes and values.



Prefeitura Municipal de Patos  
Secretaria de Finanças  
Diretoria de Administração Tributária

Table with columns: Cód. Proprietário, Localização Cartográfica, Valor IPTU. Lists property records with their respective codes and values.



Prefeitura Municipal de Patos  
Secretaria de Finanças  
Diretoria de Administração Tributária

Table with columns: Cód. Proprietário, Localização Cartográfica, Valor IPTU. Lists property records with their respective codes and values.



Prefeitura Municipal de Patos  
Secretaria de Finanças  
Diretoria de Administração Tributária

Table with columns: Cód. Proprietário, Localização Cartográfica, Valor IPTU. Lists property records with their respective codes and values.



Prefeitura Municipal de Patos
Secretaria de Finanças
Diretoria de Administração Tributária

Table with 3 columns: Cód. Proprietário, Localização Cartográfica, Valor IPTU. Lists property details for Patos, including codes like 227724 and 161584.



Prefeitura Municipal de Patos
Secretaria de Finanças
Diretoria de Administração Tributária

Table with 3 columns: Cód. Proprietário, Localização Cartográfica, Valor IPTU. Lists property details for Patos, including codes like 161639 and 146825.



Prefeitura Municipal de Patos
Secretaria de Finanças
Diretoria de Administração Tributária

Table with 3 columns: Cód. Proprietário, Localização Cartográfica, Valor IPTU. Lists property details for Patos, including codes like 161614 and 161615.



Prefeitura Municipal de Patos
Secretaria de Finanças
Diretoria de Administração Tributária

Table with 3 columns: Cód. Proprietário, Localização Cartográfica, Valor IPTU. Lists property details for Patos, including codes like 161664 and 161665.







Prefeitura Municipal de Patos
Secretaria de Finanças
Diretoria de Administração Tributária

Table with 3 columns: Cód. Proprietário, Localização Cartográfica, Valor IPTU. Lists property details for Patos, including addresses and tax values.



Prefeitura Municipal de Patos
Secretaria de Finanças
Diretoria de Administração Tributária

Table with 3 columns: Cód. Proprietário, Localização Cartográfica, Valor IPTU. Lists property details for Patos, including addresses and tax values.



Prefeitura Municipal de Patos
Secretaria de Finanças
Diretoria de Administração Tributária

Table with 3 columns: Cód. Proprietário, Localização Cartográfica, Valor IPTU. Lists property details for Patos, including addresses and tax values.



Prefeitura Municipal de Patos
Secretaria de Finanças
Diretoria de Administração Tributária

Table with 3 columns: Cód. Proprietário, Localização Cartográfica, Valor IPTU. Lists property details for Patos, including addresses and tax values.





Prefeitura Municipal de Patos
Secretaria de Finanças
Diretoria de Administração Tributária

Table with 3 columns: Cód. Proprietário, Localização Cartográfica, Valor IPTU. Lists property details for Patos, including owner codes and tax values.



Prefeitura Municipal de Patos
Secretaria de Finanças
Diretoria de Administração Tributária

Table with 3 columns: Cód. Proprietário, Localização Cartográfica, Valor IPTU. Lists property details for Patos, including owner codes and tax values.



Prefeitura Municipal de Patos
Secretaria de Finanças
Diretoria de Administração Tributária

Table with 3 columns: Cód. Proprietário, Localização Cartográfica, Valor IPTU. Lists property details for Patos, including owner codes and tax values.



Prefeitura Municipal de Patos
Secretaria de Finanças
Diretoria de Administração Tributária

Table with 3 columns: Cód. Proprietário, Localização Cartográfica, Valor IPTU. Lists property details for Patos, including owner codes and tax values.



Prefeitura Municipal de Patos
Secretaria de Finanças
Diretoria de Administração Tributária

Table with 3 columns: Cód. Proprietário, Localização Cartográfica, Valor IPTU. Lists property data for various owners in Patos.



Prefeitura Municipal de Patos
Secretaria de Finanças
Diretoria de Administração Tributária

Table with 3 columns: Cód. Proprietário, Localização Cartográfica, Valor IPTU. Lists property data for various owners in Patos.




Prefeitura Municipal de Patos
Secretaria de Finanças
Diretoria de Administração Tributária

Table with 3 columns: Cód. Proprietário, Localização Cartográfica, Valor IPTU. Lists property data for various owners in Patos.



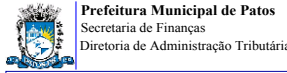
Prefeitura Municipal de Patos
Secretaria de Finanças
Diretoria de Administração Tributária

Table with 3 columns: Cód. Proprietário, Localização Cartográfica, Valor IPTU. Lists property data for various owners in Patos.



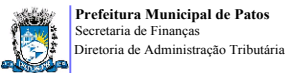
Prefeitura Municipal de Patos
Secretaria de Finanças
Diretoria de Administração Tributária

Table with 3 columns: Cód. Proprietário, Localização Cartográfica, Valor IPTU. Lists property details for Patos, including codes like 162189 and values like 192,50.




Prefeitura Municipal de Patos
Secretaria de Finanças
Diretoria de Administração Tributária

Table with 3 columns: Cód. Proprietário, Localização Cartográfica, Valor IPTU. Lists property details for Patos, including codes like 147084 and values like 110,53.



Prefeitura Municipal de Patos
Secretaria de Finanças
Diretoria de Administração Tributária

Table with 3 columns: Cód. Proprietário, Localização Cartográfica, Valor IPTU. Lists property details for Patos, including codes like 162225 and values like 33,09.



Prefeitura Municipal de Patos
Secretaria de Finanças
Diretoria de Administração Tributária

Table with 3 columns: Cód. Proprietário, Localização Cartográfica, Valor IPTU. Lists property details for Patos, including codes like 147101 and values like 92,21.



**Prefeitura Municipal de Patos**  
Secretaria de Finanças  
Diretoria de Administração Tributária

Dados do Imóvel		
Cód. Proprietário	Localização Cartográfica	Valor IPTU
162324	52.023.058.0002.000.0	107,88
162264	52.023.058.0003.000.0	21,11
161978	52.023.058.0004.000.0	77,67
162325	52.023.058.0005.000.0	90,76
162326	52.023.058.0006.000.0	407,77
237462	52.023.058.0007.000.0	92,21
152362	52.023.058.0008.000.0	302,85
180306	52.023.058.0009.000.0	60,60
158706	52.023.058.0010.000.0	98,90
162328	52.023.058.0011.000.0	112,36
147105	52.023.058.0012.000.0	100,79
162329	52.023.058.0013.000.0	96,69
162330	52.023.058.0014.000.0	22,72
162327	52.023.058.0015.000.0	150,38
162331	52.023.058.0016.000.0	123,36
162332	52.023.058.0017.000.0	100,36
162333	52.023.058.0018.000.0	139,55
162184	52.023.058.0019.000.0	87,96
162334	52.023.058.0020.000.0	75,79
162325	52.023.058.0021.000.0	58,92
162336	52.023.058.0022.000.0	112,36
195418	52.023.058.0023.000.0	76,74
162338	52.023.058.0024.000.0	83,37
162339	52.023.058.0025.000.0	21,11
162340	52.023.058.0026.000.0	62,47
124482	52.023.058.0027.000.0	73,79
199118	52.023.058.0028.000.0	89,20
147106	52.023.058.0029.000.0	310,23
147107	52.023.058.0030.000.0	73,79
151427	52.023.058.0031.000.0	53,12
162284	52.023.058.0032.000.0	119,99
162342	52.023.058.0033.000.0	173,87
162343	52.023.058.0034.000.0	131,04
147108	52.023.058.0035.000.0	162,46
147107	52.023.058.0036.000.0	150,37
147109	52.023.058.0037.000.0	52,25
147107	52.023.058.0038.000.0	77,08
245455	52.023.059.0001.000.0	269,01
147111	52.023.059.0002.000.0	163,67
147112	52.023.059.0003.000.0	171,62
147113	52.023.059.0004.000.0	119,99
147115	52.023.059.0005.000.0	149,69
147117	52.023.059.0006.000.0	137,95
147119	52.023.059.0007.000.0	137,95
266133	52.023.059.0008.000.0	196,36
147121	52.023.059.0009.000.0	895,92
100642	52.023.059.0010.000.0	279,22
147123	52.023.059.0011.000.0	104,81
197830	52.023.059.0012.000.0	105,57
147133	52.023.059.0013.000.0	264,50
147125	52.023.059.0014.000.0	51,26
147126	52.023.059.0015.000.0	115,60
147127	52.023.059.0016.000.0	51,98
4342	52.023.059.0017.000.0	127,58
147125	52.023.059.0018.000.0	36,52
147129	52.023.059.0019.000.0	107,40
100721	52.023.059.0020.000.0	109,93
108881	52.023.059.0021.000.0	102,61

**Prefeitura Municipal de Patos**  
Secretaria de Finanças  
Diretoria de Administração Tributária

Dados do Imóvel		
Cód. Proprietário	Localização Cartográfica	Valor IPTU
170314	52.023.063.0017.000.0	163,87
170314	52.023.063.0018.000.0	104,62
119600	52.023.063.0019.000.0	109,43
151499	52.023.063.0020.000.0	866,62
213019	52.023.063.0023.000.0	93,98
162355	52.023.063.0024.000.0	65,41
169287	52.023.063.0028.000.0	389,02
184971	52.023.063.0029.000.0	231,72
162367	52.023.063.0030.000.0	21,11
162358	52.023.063.0031.000.0	110,09
162283	52.023.063.0032.000.0	196,47
147155	52.023.063.0033.000.0	98,51
162283	52.023.063.0034.000.0	224,82
151427	52.023.063.0035.000.0	89,35
174023	52.023.063.0036.000.0	38,74
114751	52.023.063.0037.000.0	100,79
147156	52.023.063.0038.000.0	100,79
147157	52.023.063.0039.000.0	502,79
109161	52.023.063.0040.000.0	105,87
105119	52.023.063.0041.000.0	157,46
175169	52.023.063.0042.000.0	222,47
108505	52.023.063.0043.000.0	222,47
200045	52.023.063.0044.000.0	123,09
202064	52.023.063.0045.000.0	140,30
216864	52.023.063.0046.000.0	205,48
243989	52.023.063.0047.000.0	200,03
213342	52.023.063.0048.000.0	194,62
100033	52.023.063.0049.000.0	16,27
169287	52.023.063.0050.000.0	86,85
147158	52.023.064.0001.000.0	123,92
147158	52.023.064.0001.000.0	123,92
147158	52.023.064.0001.000.0	123,92
147159	52.023.064.0002.000.0	142,85
104898	52.023.064.0003.000.0	53,96
147161	52.023.064.0004.000.0	205,77
147163	52.023.064.0005.000.0	215,22
147164	52.023.064.0006.000.0	41,42
150200	52.023.064.0007.000.0	122,31
147166	52.023.064.0008.000.0	108,72
147167	52.023.064.0009.000.0	163,61
186036	52.023.064.0010.000.0	0,00
184261	52.023.064.0010.000.0	119,67
147237	52.023.064.0011.000.0	30,74
192079	52.023.064.0012.000.0	192,48
195253	52.023.064.0013.000.0	333,02
150200	52.023.064.0014.000.0	72,98
104772	52.023.064.0015.000.0	92,78
150200	52.023.064.0016.000.0	160,74
147175	52.023.064.0017.000.0	31,43
147176	52.023.064.0018.000.0	165,41
147177	52.023.064.0019.000.0	106,00
162359	52.023.064.0020.000.0	225,81
162360	52.023.064.0021.000.0	225,81
223669	52.023.064.0022.000.0	35,16
162361	52.023.064.0023.000.0	186,06
119915	52.023.064.0024.000.0	90,18
147179	52.023.064.0025.000.0	233,15
147180	52.023.064.0026.000.0	71,87

**Prefeitura Municipal de Patos**  
Secretaria de Finanças  
Diretoria de Administração Tributária

Dados do Imóvel		
Cód. Proprietário	Localização Cartográfica	Valor IPTU
245455	52.023.059.0022.000.0	52,71
147125	52.023.059.0023.000.0	51,26
147125	52.023.059.0024.000.0	36,52
162344	52.023.059.0025.000.0	51,26
111706	52.023.059.0026.000.0	181,44
210381	52.023.059.0027.000.0	50,68
165383	52.023.059.0028.000.0	300,42
267062	52.023.059.0029.000.0	199,90
267062	52.023.059.0030.000.0	199,90
147059	52.023.060.0001.000.0	1.687,78
162345	52.023.060.0002.000.0	435,58
102570	52.023.060.0003.000.0	790,57
179742	52.023.061.0001.000.0	51,27
179741	52.023.061.0002.000.0	34,09
147135	52.023.061.0003.000.0	34,09
147136	52.023.061.0004.000.0	34,09
147137	52.023.061.0005.000.0	201,06
162347	52.023.061.0006.000.0	187,94
184617	52.023.061.0007.000.0	49,13
147138	52.023.061.0008.000.0	31,69
147139	52.023.061.0009.000.0	229,36
180872	52.023.061.0010.000.0	227,71
147140	52.023.061.0011.000.0	187,67
211289	52.023.061.0012.000.0	33,46
147142	52.023.061.0013.000.0	33,46
147143	52.023.061.0014.000.0	33,46
147144	52.023.061.0015.000.0	31,69
147145	52.023.061.0016.000.0	199,24
220099	52.023.061.0017.000.0	501,69
182198	52.023.061.0018.000.0	115,02
176208	52.023.061.0019.000.0	202,09
153616	52.023.061.0020.000.0	44,31
116170	52.023.061.0021.000.0	220,32
147149	52.023.062.0001.000.0	111,20
174001	52.023.062.0002.000.0	152,92
147150	52.023.062.0003.000.0	93,84
116837	52.023.062.0004.000.0	172,31
116163	52.023.062.0005.000.0	170,06
116163	52.023.062.0006.000.0	170,06
178471	52.023.062.0007.000.0	151,19
246545	52.023.062.0008.000.0	20,31
201598	52.023.062.0009.000.0	168,56
151427	52.023.063.0001.000.0	249,06
162348	52.023.063.0002.000.0	150,53
159793	52.023.063.0003.000.0	158,21
162349	52.023.063.0004.000.0	145,10
162350	52.023.063.0005.000.0	170,80
162351	52.023.063.0006.000.0	59,05
147151	52.023.063.0007.000.0	176,99
149996	52.023.063.0008.000.0	464,86
162352	52.023.063.0009.000.0	67,91
162353	52.023.063.0010.000.0	65,41
162354	52.023.063.0011.000.0	65,41
162355	52.023.063.0012.000.0	65,41
162355	52.023.063.0013.000.0	65,41
147154	52.023.063.0014.000.0	187,24
151427	52.023.063.0015.000.0	124,40
151427	52.023.063.0016.000.0	147,07

**Prefeitura Municipal de Patos**  
Secretaria de Finanças  
Diretoria de Administração Tributária

Dados do Imóvel		
Cód. Proprietário	Localização Cartográfica	Valor IPTU
147181	52.023.064.0027.000.0	213,33
147182	52.023.064.0028.000.0	154,89
159243	52.023.064.0029.000.0	70,37
116932	52.023.064.0030.000.0	35,19
164740	52.023.064.0031.000.0	35,19
104691	52.023.064.0032.000.0	73,08
223433	52.023.064.0033.000.0	149,09
223434	52.023.064.0034.000.0	144,79
147148	52.023.064.0035.000.0	20,31
147148	52.023.064.0036.000.0	19,93
162362	52.023.067.0001.000.0	445,68
147183	52.023.067.0002.000.0	56,05
162363	52.023.067.0003.000.0	126,68
151427	52.023.067.0004.000.0	266,31
159863	52.023.067.0005.000.0	162,21
162365	52.023.067.0006.000.0	110,75
162366	52.023.067.0007.000.0	77,87
162366	52.023.067.0007.000.0	77,87
162366	52.023.067.0007.000.0	77,87
162367	52.023.067.0008.000.0	211,13
162368	52.023.067.0009.000.0	132,10
162369	52.023.067.0010.000.0	75,26
162370	52.023.067.0011.000.0	140,51
162371	52.023.067.0012.000.0	21,11
147125	52.023.067.0013.000.0	52,89
151499	52.023.067.0014.000.0	21,11
151499	52.023.067.0015.000.0	21,11
162362	52.023.067.0016.000.0	332,51
219857	52.023.068.0001.000.0	198,94
147186	52.023.068.0002.000.0	37,40
147187	52.023.068.0003.000.0	258,22
112244	52.023.068.0004.000.0	88,80
175458	52.023.068.0005.000.0	186,13
162373	52.023.068.0006.000.0	154,95
147190	52.023.068.0007.000.0	117,25
147191	52.023.068.0008.000.0	263,83</



Prefeitura Municipal de Patos
Secretaria de Finanças
Diretoria de Administração Tributária

Table with 3 columns: Cód. Proprietário, Localização Cartográfica, Valor IPTU. Lists property details for Patos, including owner codes and tax values.



Prefeitura Municipal de Patos
Secretaria de Finanças
Diretoria de Administração Tributária

Table with 3 columns: Cód. Proprietário, Localização Cartográfica, Valor IPTU. Lists property details for Patos, including owner codes and tax values.



Prefeitura Municipal de Patos
Secretaria de Finanças
Diretoria de Administração Tributária

Table with 3 columns: Cód. Proprietário, Localização Cartográfica, Valor IPTU. Lists property details for Patos, including owner codes and tax values.



Prefeitura Municipal de Patos
Secretaria de Finanças
Diretoria de Administração Tributária

Table with 3 columns: Cód. Proprietário, Localização Cartográfica, Valor IPTU. Lists property details for Patos, including owner codes and tax values.



**Prefeitura Municipal de Patos**  
Secretaria de Finanças  
Diretoria de Administração Tributária

Dados do Imóvel		
Cód. Proprietário	Localização Cartográfica	Valor IPTU
218612	S2.023.114.0027.000.0	21,64
172569	S2.023.114.0028.000.0	75,43
254547	S2.023.114.0029.000.0	31,51
246412	S2.023.114.0030.000.0	113,19
228724	S2.023.114.0031.000.0	112,25
235181	S2.023.114.0032.000.0	96,69
186592	S2.023.114.0033.000.0	34,73
104060	S2.023.114.0034.000.0	41,88
104060	S2.023.114.0035.000.0	29,01
147265	S2.023.115.0001.000.0	44,98
147265	S2.023.115.0002.000.0	101,09
147259	S2.023.115.0005.000.0	42,84
100033	S2.023.115.0006.000.0	32,26
100033	S2.023.115.0007.000.0	32,26
100033	S2.023.115.0008.000.0	32,26
100033	S2.023.115.0009.000.0	32,26
166983	S2.023.115.0010.000.0	32,26
166983	S2.023.115.0011.000.0	32,26
147265	S2.023.115.0014.000.0	21,11
147265	S2.023.115.0015.000.0	29,90
147265	S2.023.115.0016.000.0	18,11
147265	S2.023.115.0017.000.0	18,11
147265	S2.023.115.0018.000.0	18,11
159290	S2.023.115.0019.000.0	94,59
100033	S2.023.116.0001.000.0	44,98
147267	S2.023.116.0002.000.0	25,69
147268	S2.023.116.0003.000.0	25,69
100033	S2.023.116.0004.000.0	28,94
235660	S2.023.116.0005.000.0	33,27
100033	S2.023.116.0007.000.0	32,26
100033	S2.023.116.0008.000.0	32,26
100033	S2.023.116.0012.000.0	32,26
106965	S2.023.116.0020.000.0	32,26
112200	S2.023.116.0021.000.0	32,26
202907	S2.023.116.0022.000.0	32,26
157431	S2.023.117.0002.000.0	37,62
157431	S2.023.117.0003.000.0	44,70
108274	S2.023.117.0004.000.0	45,41
108274	S2.023.117.0005.000.0	33,86
108274	S2.023.117.0006.000.0	42,63
192462	S2.023.117.0009.000.0	84,30
192462	S2.023.117.0010.000.0	32,26
192462	S2.023.117.0011.000.0	32,26
192462	S2.023.117.0012.000.0	32,26
147271	S2.023.117.0013.000.0	32,26
205456	S2.023.117.0015.000.0	32,26
120570	S2.023.117.0016.000.0	45,48
106900	S2.023.117.0017.000.0	61,58
108274	S2.023.117.0018.000.0	61,51
192462	S2.023.117.0019.000.0	480,56
182188	S2.023.119.0003.000.0	0,00
182188	S2.023.119.0004.000.0	0,00
181505	S2.023.119.0005.000.0	38,26
213716	S2.023.119.0008.000.0	34,68
213716	S2.023.119.0009.000.0	32,02
147273	S2.023.119.0010.000.0	32,26
147273	S2.023.119.0011.000.0	32,26
195463	S2.023.119.0012.000.0	32,26



**Prefeitura Municipal de Patos**  
Secretaria de Finanças  
Diretoria de Administração Tributária

Dados do Imóvel		
Cód. Proprietário	Localização Cartográfica	Valor IPTU
137219	S3.015.023.0003.000.0	96,79
137219	S3.015.023.0004.000.0	90,89
137219	S3.015.023.0005.000.0	146,28
137219	S3.015.023.0006.000.0	96,62
137219	S3.015.023.0007.000.0	96,62
137219	S3.015.023.0008.000.0	96,62
137219	S3.015.023.0009.000.0	96,62
137219	S3.015.023.0010.000.0	96,62
137219	S3.015.023.0011.000.0	96,62
137219	S3.015.023.0012.000.0	96,62
137219	S3.015.023.0013.000.0	105,31
137219	S3.015.023.0014.000.0	105,31
137219	S3.015.023.0015.000.0	108,84
137219	S3.015.023.0016.000.0	103,21
137219	S3.015.023.0017.000.0	89,76
137219	S3.015.023.0018.000.0	89,76
137219	S3.015.023.0019.000.0	89,76
137219	S3.015.023.0021.000.0	89,76
137219	S3.015.023.0022.000.0	89,76
137219	S3.015.023.0023.000.0	89,76
137219	S3.015.024.0001.000.0	103,21
137219	S3.015.024.0002.000.0	89,76
137219	S3.015.024.0003.000.0	89,76
137219	S3.015.024.0004.000.0	89,76
137219	S3.015.024.0005.000.0	103,21
137219	S3.015.024.0006.000.0	89,76
137219	S3.015.024.0007.000.0	89,76
137219	S3.015.024.0008.000.0	89,76
137219	S3.015.024.0009.000.0	89,76
137219	S3.015.024.0010.000.0	89,76
137219	S3.015.024.0011.000.0	89,76
137219	S3.015.024.0012.000.0	89,76
137219	S3.015.024.0013.000.0	89,76
137219	S3.015.024.0014.000.0	103,21
137219	S3.015.024.0015.000.0	89,76
137219	S3.015.024.0016.000.0	89,76
137219	S3.015.024.0017.000.0	89,76
137219	S3.015.024.0018.000.0	89,76
137219	S3.015.024.0019.000.0	89,76
137219	S3.015.024.0020.000.0	89,76
137219	S3.015.024.0021.000.0	89,76
137219	S3.015.025.0001.000.0	149,17
137219	S3.015.025.0002.000.0	427,06
137219	S3.015.025.0003.000.0	96,62
137219	S3.015.025.0004.000.0	96,62
137219	S3.015.025.0005.000.0	96,62
137219	S3.015.025.0006.000.0	96,62
137219	S3.015.025.0007.000.0	96,62
137219	S3.015.025.0008.000.0	121,12
137219	S3.015.025.0009.000.0	108,84
137219	S3.015.025.0010.000.0	89,76
137219	S3.015.025.0011.000.0	89,76
137219	S3.015.025.0012.000.0	89,76
137219	S3.015.025.0013.000.0	89,76
137219	S3.015.025.0014.000.0	89,76
139219	S3.015.026.0001.000.0	82,80
139219	S3.015.026.0002.000.0	56,23
139219	S3.015.026.0003.000.0	59,19



**Prefeitura Municipal de Patos**  
Secretaria de Finanças  
Diretoria de Administração Tributária

Dados do Imóvel		
Cód. Proprietário	Localização Cartográfica	Valor IPTU
147082	S2.023.119.0018.000.0	32,26
147082	S2.023.119.0019.000.0	32,26
147082	S2.023.119.0020.000.0	32,26
147082	S2.023.119.0021.000.0	32,26
147082	S2.023.119.0022.000.0	32,26
147082	S2.023.119.0023.000.0	32,26
162378	S2.023.120.0001.000.0	243,36
159336	S2.023.120.0002.000.0	38,35
159336	S2.023.120.0003.000.0	46,77
159336	S2.023.120.0004.000.0	37,35
102325	S2.023.121.0001.000.0	188,53
102325	S2.023.121.0002.000.0	192,11
102325	S2.023.121.0003.000.0	315,12
102325	S2.023.121.0004.000.0	315,12
102325	S2.023.121.0005.000.0	192,11
102325	S2.023.121.0006.000.0	315,12
147237	S2.023.133.0001.000.0	0,00
117167	S2.023.138.0016.000.0	0,00
114751	S2.023.63.0042.000.0	0,00
179321	S2.023.68.0030.000.0	0,00
177455	S2.023.68.0032.000.0	0,00
104646	S3.015.001.0001.000.0	7.380,77
104646	S3.015.001.0003.000.0	606,98
104646	S3.015.001.0004.000.0	607,03
104646	S3.015.001.0005.000.0	606,98
160252	S3.015.002.0001.000.0	49,72
106900	S3.015.002.0002.000.0	51,27
106900	S3.015.002.0003.000.0	95,04
106900	S3.015.002.0004.000.0	41,49
106900	S3.015.002.0005.000.0	38,84
106900	S3.015.002.0008.000.0	41,49
183889	S3.015.002.0009.000.0	1.347,43
106900	S3.015.002.0010.000.0	73,16
147282	S3.015.005.0001.000.0	111,80
147282	S3.015.005.0002.000.0	79,90
147282	S3.015.005.0003.000.0	79,90
147282	S3.015.005.0004.000.0	79,90
147282	S3.015.005.0005.000.0	79,90
147282	S3.015.005.0006.000.0	79,90
147282	S3.015.005.0007.000.0	79,90
147282	S3.015.005.0008.000.0	79,90
147282	S3.015.005.0009.000.0	79,90
147282	S3.015.005.0010.000.0	79,90
147282	S3.015.005.0011.000.0	79,90
147282	S3.015.005.0012.000.0	79,90
147282	S3.015.005.0013.000.0	79,90
147282	S3.015.005.0014.000.0	79,90
147282	S3.015.005.0015.000.0	79,90
147282	S3.015.005.0016.000.0	79,90
147282	S3.015.005.0017.000.0	79,90
147282	S3.015.005.0018.000.0	79,90
147282	S3.015.005.0019.000.0	79,90
147282	S3.015.005.0020.000.0	79,90
147282	S3.015.005.0021.000.0	79,90
147282	S3.015.005.0022.000.0	79,90
147282	S3.015.005.0023.000.0	79,90
147282	S3.015.005.0024.000.0	79,90
147282	S3.015.005.0025.000.0	79,90
147282	S3.015.005.0026.000.0	79,90
147282	S3.015.005.0027.000.0	79,90
147282	S3.015.005.0028.000.0	79,90
147282	S3.015.005.0029.000.0	79,90
147282	S3.015.005.0030.000.0	79,90
147282	S3.015.005.0031.000.0	79,90
147282	S3.015.005.0032.000.0	79,90
147282	S3.015.005.0033.000.0	79,90
147282	S3.015.005.0034.000.0	79,90
147282	S3.015.005.0035.000.0	79,90
147282	S3.015.005.0036.000.0	79,90
147282	S3.015.005.0037.000.0	79,90
147282	S3.015.005.0038.000.0	79,90
147282	S3.015.005.0039.000.0	79,90
147282	S3.015.005.0040.000.0	79,90
147282	S3.015.005.0041.000.0	79,90
147282	S3.015.005.0042.000.0	79,90
147282	S3.015.005.0043.000.0	79,90
147282	S3.015.005.0044.000.0	79,90
147282	S3.015.005.0045.000.0	79,90
147282	S3.015.005.0046.000.0	79,90
147282	S3.015.005.0047.000.0	79,90
147282	S3.015.005.0048.000.0	79,90
147282	S3.015.005.0049.000.0	79,90
147282	S3.015.005.0050.000.0	79,90
147282	S3.015.005.0051.000.0	79,90
147282	S3.015.005.0052.000.0	79,90
147282	S3.015.005.0053.000.0	79,90
147282	S3.015.005.0054.000.0	79,90
147282	S3.015.005.0055.000.0	79,90
147282	S3.015.005.0056.000.0	79,90
147282	S3.015.005.0057.000.0	79,90
147282	S3.015.005.0058.000.0	79,90
147282	S3.015.005.0059.000.0	79,90
147282	S3.015.005.0060.000.0	79,90
147282	S3.015.005.0061.000.0	79,90
147282	S3.015.005.0062.000.0	79,90
147282	S3.015.005.0063.000.0	79,90
147282	S3.015.005.0064.000.0	79,90
147282	S3.015.005.0065.000.0	79,90
147282	S3.015.005.0066.000.0	79,90
147282	S3.015.005.0067.000.0	79,90
147282	S3.015.005.0068.000.0	79,90
147282	S3.015.005.0069.000.0	79,90
147282	S3.015.005.0070.000.0	79,90
147282	S3.015.005.0071.000.0	79,90
147282	S3.015.005.0	



Prefeitura Municipal de Patos
Secretaria de Finanças
Diretoria de Administração Tributária

Table with 3 columns: Cód. Proprietário, Localização Cartográfica, Valor IPTU. Lists property records for Patos, including details like owner code and value.



Prefeitura Municipal de Patos
Secretaria de Finanças
Diretoria de Administração Tributária

Table with 3 columns: Cód. Proprietário, Localização Cartográfica, Valor IPTU. Lists property records for Patos, including details like owner code and value.



Prefeitura Municipal de Patos
Secretaria de Finanças
Diretoria de Administração Tributária

Table with 3 columns: Cód. Proprietário, Localização Cartográfica, Valor IPTU. Lists property records for Patos, including details like owner code and value.



Prefeitura Municipal de Patos
Secretaria de Finanças
Diretoria de Administração Tributária

Table with 3 columns: Cód. Proprietário, Localização Cartográfica, Valor IPTU. Lists property records for Patos, including details like owner code and value.



**Prefeitura Municipal de Patos**  
Secretaria de Finanças  
Diretoria de Administração Tributária

Dados do Imóvel		
Cód. Proprietário	Localização Cartográfica	Valor IPTU
147633	53.015.044.0025.000.0	36,37
147633	53.015.044.0026.000.0	36,37
147633	53.015.044.0027.000.0	36,37
147633	53.015.044.0028.000.0	53,76
147633	53.015.044.0029.000.0	53,76
139219	53.015.045.0001.000.0	102,86
139219	53.015.045.0002.000.0	57,84
139219	53.015.045.0003.000.0	87,60
139219	53.015.045.0004.000.0	77,32
139219	53.015.045.0005.000.0	94,91
139219	53.015.045.0006.000.0	2.244,69
147528	53.015.049.0001.000.0	137,27
147528	53.015.049.0002.000.0	108,81
147528	53.015.049.0003.000.0	108,81
147528	53.015.049.0004.000.0	108,81
147528	53.015.049.0005.000.0	108,81
147528	53.015.049.0006.000.0	98,46
147528	53.015.049.0007.000.0	137,27
147528	53.015.049.0008.000.0	119,36
147530	53.015.049.0009.000.0	98,46
147531	53.015.049.0010.000.0	108,81
147549	53.015.049.0011.000.0	108,81
147535	53.015.049.0012.000.0	108,81
147535	53.015.049.0013.000.0	108,81
147535	53.015.049.0014.000.0	119,36
147539	53.015.050.0001.000.0	99,42
147539	53.015.050.0002.000.0	53,12
147539	53.015.050.0003.000.0	53,12
147539	53.015.050.0004.000.0	53,12
147539	53.015.050.0005.000.0	53,12
147539	53.015.050.0006.000.0	92,64
147633	53.015.050.0007.000.0	92,64
147543	53.015.050.0008.000.0	92,64
147544	53.015.050.0009.000.0	92,64
147545	53.015.050.0010.000.0	110,60
147547	53.015.050.0011.000.0	129,20
147548	53.015.050.0012.000.0	92,64
147548	53.015.050.0013.000.0	92,64
147549	53.015.050.0014.000.0	92,64
147550	53.015.050.0015.000.0	92,64
118397	53.015.051.0001.000.0	108,84
118397	53.015.051.0002.000.0	86,58
118397	53.015.051.0003.000.0	86,58
118397	53.015.051.0004.000.0	86,58
118397	53.015.051.0005.000.0	121,12
118397	53.015.051.0006.000.0	96,52
146399	53.015.051.0007.000.0	96,52
146399	53.015.051.0008.000.0	96,52
146399	53.015.051.0009.000.0	96,52
146399	53.015.051.0010.000.0	121,12
147556	53.015.051.0011.000.0	108,84
172784	53.015.051.0012.000.0	89,76
100086	53.015.051.0013.000.0	89,76
147633	53.015.051.0014.000.0	89,76
118397	53.015.051.0015.000.0	89,76
146399	53.015.051.0016.000.0	24,69
261961	53.015.051.0017.000.0	21,47
261962	53.015.051.0018.000.0	21,47



**Prefeitura Municipal de Patos**  
Secretaria de Finanças  
Diretoria de Administração Tributária

Dados do Imóvel		
Cód. Proprietário	Localização Cartográfica	Valor IPTU
147633	53.015.054.0005.000.0	116,79
147633	53.015.054.0006.000.0	128,18
147633	53.015.054.0007.000.0	124,14
147633	53.015.054.0008.000.0	120,52
147633	53.015.054.0009.000.0	116,19
147633	53.015.054.0010.000.0	100,76
147633	53.015.054.0011.000.0	151,05
147633	53.015.055.0001.000.0	121,12
147633	53.015.055.0002.000.0	86,58
147633	53.015.055.0003.000.0	86,58
147633	53.015.055.0004.000.0	86,58
147633	53.015.055.0005.000.0	121,12
147633	53.015.055.0006.000.0	96,52
147633	53.015.055.0007.000.0	96,52
147633	53.015.055.0008.000.0	96,52
147633	53.015.055.0009.000.0	96,52
147633	53.015.055.0010.000.0	86,58
147633	53.015.055.0011.000.0	105,31
147633	53.015.055.0012.000.0	108,84
147633	53.015.055.0013.000.0	108,84
147633	53.015.055.0014.000.0	89,76
147633	53.015.055.0015.000.0	89,76
147633	53.015.055.0016.000.0	89,76
147633	53.015.055.0017.000.0	89,76
147602	53.015.056.0001.000.0	121,12
169847	53.015.056.0002.000.0	86,58
166198	53.015.056.0003.000.0	86,58
165198	53.015.056.0004.000.0	86,58
147696	53.015.056.0005.000.0	121,12
147633	53.015.056.0006.000.0	96,52
147633	53.015.056.0007.000.0	96,52
147633	53.015.056.0008.000.0	96,52
113634	53.015.056.0009.000.0	96,52
147611	53.015.056.0010.000.0	86,58
147633	53.015.056.0011.000.0	121,12
147613	53.015.056.0012.000.0	108,84
147614	53.015.056.0013.000.0	89,45
147615	53.015.056.0014.000.0	89,76
147616	53.015.056.0015.000.0	89,76
147618	53.015.056.0016.000.0	89,76
147618	53.015.056.0017.000.0	89,76
147633	53.015.056.0018.000.0	54,09
147633	53.015.056.0019.000.0	54,09
147633	53.015.056.0020.000.0	38,79
147633	53.015.056.0021.000.0	38,79
147633	53.015.056.0022.000.0	38,79
263133	53.015.056.0023.000.0	38,79
164487	53.015.056.0024.000.0	15,77
175787	53.015.056.0025.000.0	15,77
261152	53.015.056.0026.000.0	240,07
216138	53.015.056.0027.000.0	240,07
259896	53.015.056.0028.000.0	240,07
259666	53.015.056.0029.000.0	240,07
147633	53.015.057.0001.000.0	121,12
147623	53.015.057.0002.000.0	86,58
147623	53.015.057.0003.000.0	86,58
226070	53.015.057.0004.000.0	86,58
226070	53.015.057.0005.000.0	121,12



**Prefeitura Municipal de Patos**  
Secretaria de Finanças  
Diretoria de Administração Tributária

Dados do Imóvel		
Cód. Proprietário	Localização Cartográfica	Valor IPTU
146399	53.015.051.0019.000.0	21,47
263754	53.015.051.0020.000.0	21,47
224092	53.015.051.0021.000.0	24,77
146399	53.015.051.0022.000.0	24,77
191017	53.015.051.0023.000.0	24,77
108211	53.015.051.0024.000.0	24,77
108726	53.015.051.0025.000.0	14,07
118397	53.015.051.0026.000.0	13,84
118397	53.015.051.0027.000.0	14,07
118397	53.015.051.0028.000.0	13,84
118397	53.015.051.0029.000.0	13,84
118397	53.015.051.0030.000.0	11,36
118397	53.015.051.0031.000.0	11,36
118397	53.015.051.0032.000.0	13,84
124482	53.015.052.0001.000.0	121,12
147633	53.015.052.0002.000.0	94,45
147633	53.015.052.0003.000.0	94,45
143939	53.015.052.0004.000.0	86,58
143939	53.015.052.0005.000.0	121,12
147633	53.015.052.0006.000.0	96,52
147633	53.015.052.0007.000.0	96,52
147633	53.015.052.0008.000.0	96,52
147633	53.015.052.0009.000.0	96,52
147633	53.015.052.0010.000.0	121,12
147633	53.015.052.0011.000.0	125,16
147633	53.015.052.0012.000.0	89,76
147633	53.015.052.0013.000.0	89,76
147633	53.015.052.0014.000.0	89,76
147633	53.015.052.0015.000.0	89,76
147633	53.015.052.0016.000.0	56,72
147633	53.015.052.0017.000.0	56,72
147633	53.015.052.0018.000.0	56,72
243817	53.015.052.0019.000.0	56,72
243817	53.015.052.0020.000.0	56,72
243817	53.015.052.0021.000.0	57,38
243817	53.015.052.0022.000.0	53,80
243817	53.015.052.0023.000.0	53,80
243817	53.015.052.0024.000.0	53,80
147633	53.015.052.0025.000.0	53,80
147633	53.015.052.0026.000.0	53,80
147633	53.015.052.0027.000.0	53,80
147633	53.015.052.0028.000.0	57,38
147633	53.015.052.0029.000.0	56,72
147633	53.015.052.0030.000.0	56,72
147633	53.015.052.0031.000.0	56,72
147633	53.015.052.0032.000.0	56,72
147633	53.015.052.0033.000.0	56,72
147633	53.015.052.0034.000.0	51,77
147633	53.015.052.0035.000.0	51,77
147633	53.015.052.0036.000.0	42,33
147633	53.015.052.0037.000.0	42,33
147633	53.015.052.0038.000.0	42,33
147633	53.015.052.0039.000.0	46,56
147633	53.015.052.0040.000.0	51,54
147633	53.015.054.0001.000.0	121,12
147633	53.015.054.0002.000.0	86,58
147633	53.015.054.0003.000.0	86,58
147633	53.015.054.0004.000.0	86,58



**Prefeitura Municipal de Patos**  
Secretaria de Finanças  
Diretoria de Administração Tributária

Dados do Imóvel		
Cód. Proprietário	Localização Cartográfica	Valor IPTU
147633	53.015.057.0006.000.0	96,52
147633	53.015.057.0007.000.0	96,52
147633	53.015.057.0008.000.0	96,52
147633	53.015.057.0009.000.0	96,52
147633	53.015.057.0010.000.0	86,58
147633	53.015.057.0011.000.0	121,12
147633	53.015.057.0012.000.0	14,07
147632	53.015.057.0013.000.0	89,45
147632	53.015.057.0014.000.0	89,76
147633	53.015.057.0015.000.0	79,80
147634	53.015.057.0016.000.0	89,76
147633	53.015.057.0017.000.0	89,76
147633	53.015.057.0018.000.0	39,96
147633	53.015.057.0019.000.0	39,96
147633	53.015.057.0020.000.0	54,09
147633	53.015.057.0021.000.0	54,09
147633	53.015.057.0022.000.0	44,59
147633	53.015.057.0023.000.0	44,59
212957	53.015.057.0024.000.0	60,18
147633	53.015.057.0025.000.0	60,18
147633	53.015.057.0026.000.0	35,67
147633	53.015.057.0027.000.0	35,67
147633	53.015.057.0028.000.0	52,79
147633	53.015.057.0029.000.0	52,79
147633	53.015.057.0030.000.0	49,27
147633	53.015.057.0031.000.0	49,27
147633	53.015.057.0032.000.0	49,27
147633	53.015.057.0033.000.0	52,79
147633	53.015.057.0034.000.0	52,79
147633	53.015.057.0035.000.0	56,29
258480	53.015.057.0036.000.0	21,98
192259	53.015.057.0037.000.0	19,11
215359	53.015.057.0038.000.0	19,11
147645	53.015.058.0001.000.0	63,71
147645	53.0	



Prefeitura Municipal de Patos
Secretaria de Finanças
Diretoria de Administração Tributária

Table with 3 columns: Cód. Proprietário, Localização Cartográfica, Valor IPTU. Lists property details for Patos, including owner codes and tax values.



Prefeitura Municipal de Patos
Secretaria de Finanças
Diretoria de Administração Tributária

Table with 3 columns: Cód. Proprietário, Localização Cartográfica, Valor IPTU. Lists property details for Patos, including owner codes and tax values.



Prefeitura Municipal de Patos
Secretaria de Finanças
Diretoria de Administração Tributária

Table with 3 columns: Cód. Proprietário, Localização Cartográfica, Valor IPTU. Lists property details for Patos, including owner codes and tax values.



Prefeitura Municipal de Patos
Secretaria de Finanças
Diretoria de Administração Tributária

Table with 3 columns: Cód. Proprietário, Localização Cartográfica, Valor IPTU. Lists property details for Patos, including owner codes and tax values.





Prefeitura Municipal de Patos
Secretaria de Finanças
Diretoria de Administração Tributária

Table with columns: Cód. Proprietário, Localização Cartográfica, Valor IPTU. Lists property data for Patos, including various identification numbers and their corresponding IPTU values.



Prefeitura Municipal de Patos
Secretaria de Finanças
Diretoria de Administração Tributária

Table with columns: Cód. Proprietário, Localização Cartográfica, Valor IPTU. Lists property data for Patos, including various identification numbers and their corresponding IPTU values.



Prefeitura Municipal de Patos
Secretaria de Finanças
Diretoria de Administração Tributária

Table with columns: Cód. Proprietário, Localização Cartográfica, Valor IPTU. Lists property data for Patos, including various identification numbers and their corresponding IPTU values.



Prefeitura Municipal de Patos
Secretaria de Finanças
Diretoria de Administração Tributária

Table with columns: Cód. Proprietário, Localização Cartográfica, Valor IPTU. Lists property data for Patos, including various identification numbers and their corresponding IPTU values.



Prefeitura Municipal de Patos
Secretaria de Finanças
Diretoria de Administração Tributária

Table with 3 columns: Cód. Proprietário, Localização Cartográfica, Valor IPTU. Lists property details for Patos, including owner codes and values.



Prefeitura Municipal de Patos
Secretaria de Finanças
Diretoria de Administração Tributária

Table with 3 columns: Cód. Proprietário, Localização Cartográfica, Valor IPTU. Lists property details for Patos, including owner codes and values.



Prefeitura Municipal de Patos
Secretaria de Finanças
Diretoria de Administração Tributária

Table with 3 columns: Cód. Proprietário, Localização Cartográfica, Valor IPTU. Lists property details for Patos, including owner codes and values.



Prefeitura Municipal de Patos
Secretaria de Finanças
Diretoria de Administração Tributária

Table with 3 columns: Cód. Proprietário, Localização Cartográfica, Valor IPTU. Lists property details for Patos, including owner codes and values.



Prefeitura Municipal de Patos
Secretaria de Finanças
Diretoria de Administração Tributária

Table with 3 columns: Cód. Proprietário, Localização Cartográfica, Valor IPTU. Lists property details for Patos, including codes and values.



Prefeitura Municipal de Patos
Secretaria de Finanças
Diretoria de Administração Tributária

Table with 3 columns: Cód. Proprietário, Localização Cartográfica, Valor IPTU. Lists property details for Patos, including codes and values.



Prefeitura Municipal de Patos
Secretaria de Finanças
Diretoria de Administração Tributária

Table with 3 columns: Cód. Proprietário, Localização Cartográfica, Valor IPTU. Lists property details for Patos, including codes and values.



Prefeitura Municipal de Patos
Secretaria de Finanças
Diretoria de Administração Tributária

Table with 3 columns: Cód. Proprietário, Localização Cartográfica, Valor IPTU. Lists property details for Patos, including codes and values.



Prefeitura Municipal de Patos
Secretaria de Finanças
Diretoria de Administração Tributária

Table with 3 columns: Cód. Proprietário, Localização Cartográfica, Valor IPTU. Lists property records for Patos, including details like 3512, 220496, 172363, etc.



Prefeitura Municipal de Patos
Secretaria de Finanças
Diretoria de Administração Tributária

Table with 3 columns: Cód. Proprietário, Localização Cartográfica, Valor IPTU. Lists property records for Patos, including details like 175032, 175032, 175032, etc.



Prefeitura Municipal de Patos
Secretaria de Finanças
Diretoria de Administração Tributária

Table with 3 columns: Cód. Proprietário, Localização Cartográfica, Valor IPTU. Lists property records for Patos, including details like 176070, 147633, 190603, etc.



Prefeitura Municipal de Patos
Secretaria de Finanças
Diretoria de Administração Tributária

Table with 3 columns: Cód. Proprietário, Localização Cartográfica, Valor IPTU. Lists property records for Patos, including details like 179563, 179563, 179563, etc.



Prefeitura Municipal de Patos
Secretaria de Finanças
Diretoria de Administração Tributária

Table with 3 columns: Cód. Proprietário, Localização Cartográfica, Valor IPTU. Lists property records for Patos, including codes like 151951, 149866 and values like 103,75, 158,87.



Prefeitura Municipal de Patos
Secretaria de Finanças
Diretoria de Administração Tributária

Table with 3 columns: Cód. Proprietário, Localização Cartográfica, Valor IPTU. Lists property records for Patos, including codes like 204523, 149866 and values like 103,75, 158,87.



Prefeitura Municipal de Patos
Secretaria de Finanças
Diretoria de Administração Tributária

Table with 3 columns: Cód. Proprietário, Localização Cartográfica, Valor IPTU. Lists property records for Patos, including codes like 149866, 222909 and values like 103,75, 158,87.



Prefeitura Municipal de Patos
Secretaria de Finanças
Diretoria de Administração Tributária

Table with 3 columns: Cód. Proprietário, Localização Cartográfica, Valor IPTU. Lists property records for Patos, including codes like 164090, 149866 and values like 103,75, 158,87.



Prefeitura Municipal de Patos
Secretaria de Finanças
Diretoria de Administração Tributária

Table with 3 columns: Cód. Proprietário, Localização Cartográfica, Valor IPTU. Lists property records for Patos, including details like 53.016.027.0024.000.0 and 103,75.



Prefeitura Municipal de Patos
Secretaria de Finanças
Diretoria de Administração Tributária

Table with 3 columns: Cód. Proprietário, Localização Cartográfica, Valor IPTU. Lists property records for Patos, including details like 53.016.032.0001.000.0 and 162,88.



Prefeitura Municipal de Patos
Secretaria de Finanças
Diretoria de Administração Tributária

Table with 3 columns: Cód. Proprietário, Localização Cartográfica, Valor IPTU. Lists property records for Patos, including details like 53.016.030.0003.000.0 and 103,75.



Prefeitura Municipal de Patos
Secretaria de Finanças
Diretoria de Administração Tributária

Table with 3 columns: Cód. Proprietário, Localização Cartográfica, Valor IPTU. Lists property records for Patos, including details like 53.016.034.0011.000.0 and 103,75.





Prefeitura Municipal de Patos
Secretaria de Finanças
Diretoria de Administração Tributária

Table with 3 columns: Cód. Proprietário, Localização Cartográfica, Valor IPTU. Lists property details for Patos, including various identification numbers and their corresponding IPTU values.



Prefeitura Municipal de Patos
Secretaria de Finanças
Diretoria de Administração Tributária

Table with 3 columns: Cód. Proprietário, Localização Cartográfica, Valor IPTU. Lists property details for Patos, including various identification numbers and their corresponding IPTU values.



Prefeitura Municipal de Patos
Secretaria de Finanças
Diretoria de Administração Tributária

Table with 3 columns: Cód. Proprietário, Localização Cartográfica, Valor IPTU. Lists property details for Patos, including various identification numbers and their corresponding IPTU values.



Prefeitura Municipal de Patos
Secretaria de Finanças
Diretoria de Administração Tributária

Table with 3 columns: Cód. Proprietário, Localização Cartográfica, Valor IPTU. Lists property details for Patos, including various identification numbers and their corresponding IPTU values.



Prefeitura Municipal de Patos
Secretaria de Finanças
Diretoria de Administração Tributária

Table with 3 columns: Cód. Proprietário, Localização Cartográfica, Valor IPTU. Lists property records for Patos, including various lot numbers and their corresponding IPTU values.



Prefeitura Municipal de Patos
Secretaria de Finanças
Diretoria de Administração Tributária

Table with 3 columns: Cód. Proprietário, Localização Cartográfica, Valor IPTU. Continuation of property records for Patos, listing lot numbers and IPTU values.



Prefeitura Municipal de Patos
Secretaria de Finanças
Diretoria de Administração Tributária

Table with 3 columns: Cód. Proprietário, Localização Cartográfica, Valor IPTU. Continuation of property records for Patos, listing lot numbers and IPTU values.



Prefeitura Municipal de Patos
Secretaria de Finanças
Diretoria de Administração Tributária

Table with 3 columns: Cód. Proprietário, Localização Cartográfica, Valor IPTU. Continuation of property records for Patos, listing lot numbers and IPTU values.



**Prefeitura Municipal de Patos**  
Secretaria de Finanças  
Diretoria de Administração Tributária

Dados do Imóvel		
Cód. Proprietário	Localização Cartográfica	Valor IPTU
149866	53.016.054.0021.000.0	103,75
149866	53.016.054.0022.000.0	103,75
186144	53.016.054.0023.000.0	103,75
186144	53.016.054.0024.000.0	103,75
149866	53.016.054.0025.000.0	103,75
149866	53.016.054.0026.000.0	103,75
149866	53.016.054.0027.000.0	103,75
149866	53.016.054.0028.000.0	158,87
149866	53.016.055.0001.000.0	158,87
149866	53.016.055.0002.000.0	103,75
149866	53.016.055.0003.000.0	103,75
228909	53.016.055.0004.000.0	103,75
149866	53.016.055.0005.000.0	103,75
149866	53.016.055.0006.000.0	103,75
149866	53.016.055.0007.000.0	103,75
149866	53.016.055.0008.000.0	103,75
149866	53.016.055.0009.000.0	103,75
149866	53.016.055.0010.000.0	103,75
149866	53.016.055.0011.000.0	103,75
149866	53.016.055.0012.000.0	103,75
149866	53.016.055.0013.000.0	103,75
203447	53.016.055.0014.000.0	158,87
109325	53.016.055.0015.000.0	158,87
149866	53.016.055.0016.000.0	103,75
151951	53.016.055.0017.000.0	103,75
149866	53.016.055.0018.000.0	103,75
149866	53.016.055.0019.000.0	103,75
149866	53.016.055.0020.000.0	103,75
149866	53.016.055.0021.000.0	103,75
149866	53.016.055.0022.000.0	103,75
149866	53.016.055.0023.000.0	103,75
151951	53.016.055.0024.000.0	103,75
149866	53.016.055.0025.000.0	103,75
149866	53.016.055.0026.000.0	103,75
149866	53.016.055.0027.000.0	103,75
149866	53.016.055.0028.000.0	158,87
225121	53.016.055.0029.000.0	58,12
218376	53.016.055.0030.000.0	76,47
221114	53.016.055.0031.000.0	76,47
218401	53.016.055.0032.000.0	76,47
229304	53.016.055.0033.000.0	103,75
116902	53.016.055.0034.000.0	105,93
190277	53.016.055.0035.000.0	101,69
228909	53.016.055.0036.000.0	116,06
245867	53.016.055.0037.000.0	116,06
149866	53.016.056.0001.000.0	158,87
149866	53.016.056.0002.000.0	103,75
149866	53.016.056.0003.000.0	103,75
149866	53.016.056.0004.000.0	103,75
149866	53.016.056.0005.000.0	103,75
149866	53.016.056.0006.000.0	103,75
149866	53.016.056.0007.000.0	103,75
149866	53.016.056.0008.000.0	103,75
149866	53.016.056.0009.000.0	103,75
149866	53.016.056.0010.000.0	103,75
149866	53.016.056.0011.000.0	103,75
149866	53.016.056.0012.000.0	103,75
149866	53.016.056.0013.000.0	103,75



**Prefeitura Municipal de Patos**  
Secretaria de Finanças  
Diretoria de Administração Tributária

Dados do Imóvel		
Cód. Proprietário	Localização Cartográfica	Valor IPTU
149866	53.016.058.0009.000.0	135,97
151951	53.016.058.0010.000.0	131,19
149866	53.016.058.0011.000.0	126,38
149866	53.016.058.0012.000.0	121,47
149866	53.016.058.0013.000.0	115,80
149866	53.016.058.0014.000.0	165,38
149866	53.016.059.0001.000.0	158,87
149866	53.016.059.0002.000.0	103,75
149866	53.016.059.0003.000.0	103,75
149866	53.016.059.0004.000.0	103,75
149866	53.016.059.0005.000.0	103,75
149866	53.016.059.0006.000.0	103,75
149866	53.016.059.0007.000.0	103,75
149866	53.016.059.0008.000.0	103,75
149866	53.016.059.0009.000.0	103,75
149866	53.016.059.0010.000.0	103,75
149866	53.016.059.0011.000.0	103,75
233228	53.016.059.0012.000.0	103,75
149866	53.016.059.0013.000.0	103,75
149866	53.016.059.0014.000.0	158,87
144075	53.016.059.0015.000.0	158,87
149866	53.016.059.0016.000.0	103,75
149866	53.016.059.0017.000.0	103,75
149866	53.016.059.0018.000.0	103,75
149866	53.016.059.0019.000.0	103,75
149866	53.016.059.0020.000.0	103,75
149866	53.016.059.0021.000.0	103,75
149866	53.016.059.0022.000.0	103,75
210611	53.016.059.0023.000.0	103,75
108819	53.016.059.0024.000.0	103,75
149866	53.016.059.0025.000.0	103,75
149866	53.016.059.0026.000.0	103,75
149866	53.016.059.0027.000.0	103,75
149866	53.016.059.0028.000.0	158,87
237486	53.016.059.0029.000.0	51,40
201411	53.016.059.0030.000.0	140,74
115266	53.016.059.0031.000.0	46,33
3458	53.016.059.0032.000.0	46,33
149866	53.016.060.0001.000.0	158,87
149866	53.016.060.0002.000.0	103,75
149866	53.016.060.0003.000.0	103,75
149866	53.016.060.0004.000.0	103,75
149866	53.016.060.0005.000.0	103,75
149866	53.016.060.0006.000.0	103,75
149866	53.016.060.0007.000.0	103,75
149866	53.016.060.0008.000.0	103,75
149866	53.016.060.0009.000.0	103,75
149866	53.016.060.0010.000.0	103,75
149866	53.016.060.0011.000.0	103,75
149866	53.016.060.0012.000.0	103,75
149866	53.016.060.0013.000.0	103,75
149866	53.016.060.0014.000.0	158,87
149866	53.016.060.0015.000.0	158,87
149866	53.016.060.0016.000.0	103,75
149866	53.016.060.0017.000.0	103,75
149866	53.016.060.0018.000.0	103,75
149866	53.016.060.0019.000.0	103,75
149866	53.016.060.0020.000.0	103,75



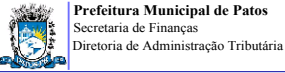
**Prefeitura Municipal de Patos**  
Secretaria de Finanças  
Diretoria de Administração Tributária

Dados do Imóvel		
Cód. Proprietário	Localização Cartográfica	Valor IPTU
149866	53.016.056.0014.000.0	158,87
149866	53.016.056.0015.000.0	158,87
103336	53.016.056.0016.000.0	103,75
149866	53.016.056.0017.000.0	103,75
149866	53.016.056.0018.000.0	103,75
149866	53.016.056.0019.000.0	103,75
149866	53.016.056.0020.000.0	103,75
149866	53.016.056.0021.000.0	103,75
125416	53.016.056.0022.000.0	103,75
149866	53.016.056.0023.000.0	103,75
149866	53.016.056.0024.000.0	103,75
149866	53.016.056.0025.000.0	103,75
149866	53.016.056.0026.000.0	103,75
149866	53.016.056.0027.000.0	103,75
149866	53.016.056.0028.000.0	158,87
125416	53.016.056.0029.000.0	276,32
125416	53.016.056.0030.000.0	276,32
149866	53.016.057.0001.000.0	285,56
149866	53.016.057.0002.000.0	103,75
149866	53.016.057.0003.000.0	103,75
149866	53.016.057.0004.000.0	103,75
149866	53.016.057.0005.000.0	103,75
149866	53.016.057.0006.000.0	103,75
149866	53.016.057.0007.000.0	103,75
149866	53.016.057.0008.000.0	103,75
149866	53.016.057.0009.000.0	103,75
246875	53.016.057.0010.000.0	103,75
125416	53.016.057.0011.000.0	103,75
149866	53.016.057.0012.000.0	103,75
149866	53.016.057.0013.000.0	103,75
149866	53.016.057.0014.000.0	103,75
149866	53.016.057.0015.000.0	103,75
149866	53.016.057.0016.000.0	158,87
149866	53.016.057.0017.000.0	234,55
149866	53.016.057.0018.000.0	103,75
149866	53.016.057.0019.000.0	103,75
149866	53.016.057.0020.000.0	103,75
149866	53.016.057.0021.000.0	103,75
149866	53.016.057.0022.000.0	103,75
149866	53.016.057.0023.000.0	103,75
149866	53.016.057.0024.000.0	103,75
149866	53.016.057.0025.000.0	103,75
149866	53.016.057.0026.000.0	103,75
149866	53.016.057.0027.000.0	103,75
149866	53.016.057.0028.000.0	103,75
149866	53.016.057.0029.000.0	103,75
102353	53.016.057.0030.000.0	158,87
248378	53.016.057.0031.000.0	228,47
248378	53.016.057.0032.000.0	227,06
254219	53.016.057.0033.000.0	227,06
149866	53.016.058.0001.000.0	257,87
149866	53.016.058.0002.000.0	153,17
149866	53.016.058.0003.000.0	150,99
149866	53.016.058.0004.000.0	148,79
149866	53.016.058.0005.000.0	146,51
149866	53.016.058.0006.000.0	144,20
149866	53.016.058.0007.000.0	141,89
149866	53.016.058.0008.000.0	139,55



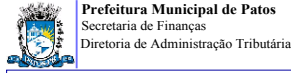
**Prefeitura Municipal de Patos**  
Secretaria de Finanças  
Diretoria de Administração Tributária

Dados do Imóvel		
Cód. Proprietário	Localização Cartográfica	Valor IPTU
149866	53.016.060.0021.000.0	103,75
149866	53.016.060.0022.000.0	103,75
149866	53.016.060.0023.000.0	103,75
149866	53.016.060.0024.000.0	103,75
149866	53.016.060.0025.000.0	103,75
149866	53.016.060.0026.000.0	103,75
149866	53.016.060.0027.000.0	103,75
149866	53.016.060.0028.000.0	158,87
149866	53.016.061.0001.000.0	158,87
149866	53.016.061.0002.000.0	114,11
149866	53.016.061.0003.000.0	114,11
149866	53.016.061.0004.000.0	114,11
149866	53.016.061.0005.000.0	114,11
149866	53.016.061.0006.000.0	114,11
149866	53.016.061.0007.000.0	114,11
149866	53.016.061.0008.000.0	114,11
149866	53.016.061.0009.000.0	114,11
149866	53.016.061.0010.000.0	114,11
149866	53.016.061.0011.000.0	114,11
149866	53.016.061.0012.000.0	114,11
149866	53.016.061.0013.000.0	114,11
149866	53.016.061.0014.000.0	158,87
149866	53.016.063.0001.000.0	119,32
149866	53.016.063.0002.000.0	103,75
149866	53.016.063.0003.000.0	103,75
149866	53.016.063.0004.000.0	103,75
149866	53.016.063.0005.000.0	103,75
149866	53.016.063.0006.000.0	103,75
149866	53.016.063.0007.000.0	103,75
149866	53.016.063.0008.000.0	103,75
149866	53.016.063.0009.000.0	158,87
149866	53.01	



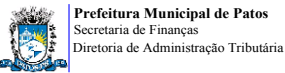
Prefeitura Municipal de Patos
Secretaria de Finanças
Diretoria de Administração Tributária

Table with 3 columns: Cód. Proprietário, Localização Cartográfica, Valor IPTU. Lists property details for various owners in Patos.



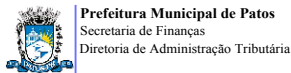
Prefeitura Municipal de Patos
Secretaria de Finanças
Diretoria de Administração Tributária

Table with 3 columns: Cód. Proprietário, Localização Cartográfica, Valor IPTU. Lists property details for various owners in Patos.



Prefeitura Municipal de Patos
Secretaria de Finanças
Diretoria de Administração Tributária

Table with 3 columns: Cód. Proprietário, Localização Cartográfica, Valor IPTU. Lists property details for various owners in Patos.



Prefeitura Municipal de Patos
Secretaria de Finanças
Diretoria de Administração Tributária

Table with 3 columns: Cód. Proprietário, Localização Cartográfica, Valor IPTU. Lists property details for various owners in Patos.



**Prefeitura Municipal de Patos**  
Secretaria de Finanças  
Diretoria de Administração Tributária

Dados do Imóvel		
Cód. Proprietário	Localização Cartográfica	Valor IPTU
149866	53.016.073.0025.000.0	103,75
149866	53.016.073.0026.000.0	103,75
149866	53.016.073.0027.000.0	103,75
202783	53.016.073.0028.000.0	158,87
238440	53.016.073.0029.000.0	125,23
240912	53.016.073.0030.000.0	126,29
166148	53.016.073.0031.000.0	136,28
214992	53.016.073.0032.000.0	124,02
237434	53.016.073.0033.000.0	124,02
106365	53.016.073.0034.000.0	124,02
209092	53.016.073.0035.000.0	124,02
230031	53.016.073.0036.000.0	124,02
240439	53.016.073.0037.000.0	127,64
149866	53.016.074.0001.000.0	158,87
149866	53.016.074.0002.000.0	103,75
149866	53.016.074.0003.000.0	103,75
149866	53.016.074.0004.000.0	103,75
149866	53.016.074.0005.000.0	103,75
149866	53.016.074.0006.000.0	103,75
149866	53.016.074.0007.000.0	103,75
149866	53.016.074.0008.000.0	103,75
149866	53.016.074.0009.000.0	103,75
149866	53.016.074.0010.000.0	103,75
149866	53.016.074.0011.000.0	103,75
149866	53.016.074.0012.000.0	103,75
149866	53.016.074.0013.000.0	103,75
149866	53.016.074.0014.000.0	158,87
149866	53.016.074.0015.000.0	158,87
149866	53.016.074.0016.000.0	103,75
149866	53.016.074.0017.000.0	103,75
149866	53.016.074.0018.000.0	103,75
149866	53.016.074.0019.000.0	103,75
149866	53.016.074.0020.000.0	103,75
149866	53.016.074.0021.000.0	103,75
149866	53.016.074.0022.000.0	103,75
149866	53.016.074.0023.000.0	103,75
149866	53.016.074.0024.000.0	158,87
149866	53.016.074.0025.000.0	158,87
149866	53.016.074.0026.000.0	103,75
149866	53.016.074.0027.000.0	103,75
149866	53.016.074.0028.000.0	103,75
149866	53.016.074.0029.000.0	107,45
229518	53.016.074.0030.000.0	111,04
187588	53.016.074.0031.000.0	182,72
111857	53.016.074.0032.000.0	182,72
263978	53.016.074.0033.000.0	21,32
133972	53.016.074.0034.000.0	18,55
133972	53.016.074.0035.000.0	18,55
149866	53.016.075.0001.000.0	158,87
149866	53.016.075.0002.000.0	103,75
149866	53.016.075.0003.000.0	103,75
149866	53.016.075.0004.000.0	103,75
149866	53.016.075.0005.000.0	103,75
149866	53.016.075.0006.000.0	103,75
149866	53.016.075.0007.000.0	103,75
149866	53.016.075.0008.000.0	103,75
125416	53.016.075.0009.000.0	103,75
149866	53.016.075.0010.000.0	103,75



**Prefeitura Municipal de Patos**  
Secretaria de Finanças  
Diretoria de Administração Tributária

Dados do Imóvel		
Cód. Proprietário	Localização Cartográfica	Valor IPTU
130707	53.016.076.0032.000.0	147,70
168728	53.016.076.0033.000.0	51,40
168728	53.016.076.0034.000.0	51,40
149866	53.016.077.0001.000.0	158,87
149866	53.016.077.0002.000.0	103,75
149866	53.016.077.0003.000.0	103,75
149866	53.016.077.0004.000.0	103,75
149866	53.016.077.0005.000.0	103,75
110594	53.016.077.0006.000.0	103,75
149866	53.016.077.0007.000.0	103,75
149866	53.016.077.0008.000.0	103,75
149866	53.016.077.0009.000.0	103,75
149866	53.016.077.0010.000.0	103,75
149866	53.016.077.0011.000.0	103,75
149866	53.016.077.0012.000.0	103,75
149866	53.016.077.0013.000.0	103,75
125416	53.016.077.0014.000.0	158,87
149866	53.016.077.0015.000.0	158,87
149866	53.016.077.0016.000.0	103,75
237227	53.016.077.0017.000.0	103,75
149866	53.016.077.0018.000.0	103,75
149866	53.016.077.0019.000.0	103,75
248034	53.016.077.0020.000.0	103,75
149866	53.016.077.0021.000.0	103,75
149866	53.016.077.0022.000.0	103,75
149866	53.016.077.0023.000.0	103,75
149866	53.016.077.0024.000.0	103,75
149866	53.016.077.0025.000.0	103,75
149866	53.016.077.0026.000.0	103,75
149866	53.016.077.0027.000.0	103,75
149866	53.016.077.0028.000.0	158,87
241610	53.016.077.0029.000.0	142,22
249294	53.016.077.0030.000.0	149,24
248034	53.016.077.0031.000.0	18,55
248034	53.016.077.0032.000.0	18,55
133972	53.016.078.0001.000.0	158,87
149866	53.016.078.0002.000.0	103,75
202783	53.016.078.0003.000.0	103,75
202783	53.016.078.0004.000.0	103,75
149866	53.016.078.0005.000.0	103,75
149866	53.016.078.0006.000.0	103,75
202783	53.016.078.0007.000.0	103,75
202783	53.016.078.0008.000.0	103,75
149866	53.016.078.0009.000.0	103,75
149866	53.016.078.0010.000.0	103,75
149866	53.016.078.0011.000.0	103,75
149866	53.016.078.0012.000.0	103,75
149866	53.016.078.0013.000.0	103,75
149866	53.016.078.0014.000.0	158,87
110625	53.016.078.0015.000.0	158,87
149866	53.016.078.0016.000.0	103,75
117078	53.016.078.0017.000.0	103,75
237227	53.016.078.0018.000.0	103,75
237227	53.016.078.0019.000.0	103,75
149866	53.016.078.0020.000.0	103,75
149866	53.016.078.0021.000.0	103,75
110625	53.016.078.0022.000.0	103,75
110625	53.016.078.0023.000.0	103,75



**Prefeitura Municipal de Patos**  
Secretaria de Finanças  
Diretoria de Administração Tributária

Dados do Imóvel		
Cód. Proprietário	Localização Cartográfica	Valor IPTU
149866	53.016.075.0011.000.0	103,75
149866	53.016.075.0012.000.0	103,75
149866	53.016.075.0013.000.0	103,75
144027	53.016.075.0014.000.0	158,87
149866	53.016.075.0015.000.0	158,87
149866	53.016.075.0016.000.0	103,75
149866	53.016.075.0017.000.0	103,75
149866	53.016.075.0018.000.0	103,75
149866	53.016.075.0019.000.0	103,75
256872	53.016.075.0020.000.0	103,75
149866	53.016.075.0021.000.0	103,75
149866	53.016.075.0022.000.0	103,75
149866	53.016.075.0023.000.0	103,75
149866	53.016.075.0024.000.0	103,75
149866	53.016.075.0025.000.0	103,75
149866	53.016.075.0026.000.0	103,75
185899	53.016.075.0027.000.0	103,75
185899	53.016.075.0028.000.0	158,87
226988	53.016.075.0029.000.0	96,70
240453	53.016.075.0030.000.0	100,23
229007	53.016.075.0031.000.0	100,23
120576	53.016.075.0032.000.0	100,23
237302	53.016.075.0033.000.0	100,23
195039	53.016.075.0034.000.0	96,76
144027	53.016.075.0035.000.0	21,32
144027	53.016.075.0036.000.0	18,55
144027	53.016.075.0037.000.0	18,55
149866	53.016.076.0001.000.0	158,87
149866	53.016.076.0002.000.0	103,75
149866	53.016.076.0003.000.0	103,75
149866	53.016.076.0004.000.0	103,75
149866	53.016.076.0005.000.0	103,75
149866	53.016.076.0006.000.0	103,75
149866	53.016.076.0007.000.0	103,75
149866	53.016.076.0008.000.0	103,75
149866	53.016.076.0009.000.0	103,75
144027	53.016.076.0010.000.0	103,75
149866	53.016.076.0011.000.0	103,75
149866	53.016.076.0012.000.0	103,75
149866	53.016.076.0013.000.0	103,75
149866	53.016.076.0014.000.0	158,87
149866	53.016.076.0015.000.0	158,87
149866	53.016.076.0016.000.0	103,75
168728	53.016.076.0017.000.0	103,75
168728	53.016.076.0018.000.0	103,75
149866	53.016.076.0019.000.0	103,75
149866	53.016.076.0020.000.0	103,75
149866	53.016.076.0021.000.0	103,75
149866	53.016.076.0022.000.0	103,75
149866	53.016.076.0023.000.0	103,75
221748	53.016.076.0024.000.0	103,75
149866	53.016.076.0025.000.0	103,75
149866	53.016.076.0026.000.0	103,75
149866	53.016.076.0027.000.0	103,75
210129	53.016.076.0028.000.0	158,87
229159	53.016.076.0029.000.0	165,82
219668	53.016.076.0030.000.0	154,49
211739	53.016.076.0031.000.0	124,03



**Prefeitura Municipal de Patos**  
Secretaria de Finanças  
Diretoria de Administração Tributária

Dados do Imóvel		
Cód. Proprietário	Localização Cartográfica	Valor IPTU
149866	53.016.078.0024.000.0	103,75
149866	53.016.078.0025.000.0	103,75
149866	53.016.078.0026.000.0	103,75
149866	53.016.078.0027.000.0	103,75
149866	53.016.078.0028.000.0	158,87
202783	53.016.078.0029.000.0	206,21
202783	53.016.078.0029.200.0	0,00
202783	53.016.078.0029.201.0	72,97
202783	53.016.078.0029.202.0	72,97
202783	53.016.078.0029.203.0	72,97
202783	53.016.078.0029.204.0	72,97
217693	53.016.078.0029.205.0	72,97
202783	53.016.078.0029.206.0	72,97
111276	53.016.078.0030.000.0	94,40
228514	53.016.078.0031.000.0	94,40
228507	53.016.078.0032.000.0	94,40
207966	53.016.078.0033.000.0	94,40
216296	53.016.078.0034.000.0	85,81
213050	53.016.078.0035.000.0	85,81
236864	53.016.078.0036.000.0	107,65
236268	53.016.078.0037.000.0	107,65
110625	53.016.078.0038.000.0	93,90
194891	53.016.078.0039.000.0	144,00
209828	53.016.078.0040.000.0	144,00
226953	53.016.078.0041.000.0	231,72
237227	53.016.078.0042.000.0	231,72
236867	53.016.078.0043.000.0	18,69
201141	53.016.078.0044.000.0	21,51
219979	53.016.078.0045.000.0	18,69
149866	53.016.080.0001.000.0	158,87
149866	53.016.080.0002.000.0	103,75
149866	53.016.080.0003.000	



**Prefeitura Municipal de Patos**  
Secretaria de Finanças  
Diretoria de Administração Tributária

Dados do Imóvel		
Cód. Proprietário	Localização Cartográfica	Valor IPTU
149866	53.016.082.0001.000.0	158,87
149866	53.016.082.0002.000.0	114,11
149866	53.016.082.0003.000.0	114,11
227881	53.016.082.0004.000.0	114,11
149866	53.016.082.0005.000.0	114,11
149866	53.016.082.0006.000.0	114,11
140949	53.016.082.0007.000.0	158,87
140949	53.016.082.0008.000.0	34,21
140949	53.016.082.0009.000.0	35,55
149866	53.016.084.0001.000.0	158,87
149866	53.016.084.0002.000.0	103,75
149866	53.016.084.0003.000.0	103,75
149866	53.016.084.0004.000.0	103,75
149866	53.016.084.0005.000.0	103,75
149866	53.016.084.0006.000.0	103,75
149866	53.016.084.0007.000.0	158,87
149866	53.016.084.0008.000.0	158,87
149866	53.016.084.0009.000.0	103,75
149866	53.016.084.0010.000.0	103,75
149866	53.016.084.0011.000.0	103,75
149866	53.016.084.0012.000.0	103,75
169847	53.016.084.0013.000.0	103,75
169847	53.016.084.0014.000.0	158,87
163409	53.016.084.0015.000.0	148,31
238564	53.016.084.0016.000.0	148,31
238081	53.016.084.0017.000.0	148,31
179479	53.016.084.0018.000.0	158,76
217692	53.016.084.0019.000.0	155,40
149866	53.016.085.0001.000.0	158,87
149866	53.016.085.0002.000.0	103,75
149866	53.016.085.0003.000.0	103,75
149866	53.016.085.0004.000.0	103,75
239573	53.016.085.0005.000.0	103,75
239573	53.016.085.0006.000.0	103,75
149866	53.016.085.0007.000.0	158,87
149866	53.016.085.0008.000.0	158,87
149866	53.016.085.0009.000.0	103,75
149866	53.016.085.0010.000.0	103,75
149866	53.016.085.0011.000.0	103,75
149866	53.016.085.0012.000.0	103,75
149866	53.016.085.0013.000.0	233075
149866	53.016.085.0014.000.0	103,75
149866	53.016.085.0015.000.0	158,87
239573	53.016.085.0016.000.0	18,69
239573	53.016.085.0017.000.0	18,69
239573	53.016.085.0018.000.0	18,69
149866	53.016.086.0001.000.0	158,87
149866	53.016.086.0002.000.0	103,75
149866	53.016.086.0003.000.0	103,75
149866	53.016.086.0004.000.0	103,75
149866	53.016.086.0005.000.0	103,75
149866	53.016.086.0006.000.0	103,75
149866	53.016.086.0007.000.0	158,87
149866	53.016.086.0008.000.0	158,87
149866	53.016.086.0009.000.0	103,75
149866	53.016.086.0010.000.0	103,75
149866	53.016.086.0011.000.0	103,75
149866	53.016.086.0012.000.0	103,75



**Prefeitura Municipal de Patos**  
Secretaria de Finanças  
Diretoria de Administração Tributária

Dados do Imóvel		
Cód. Proprietário	Localização Cartográfica	Valor IPTU
149866	53.016.086.0013.000.0	103,75
149866	53.016.086.0014.000.0	158,87
110895	53.016.087.0001.000.0	92,66
149866	53.016.087.0002.000.0	103,75
149866	53.016.087.0003.000.0	103,75
149866	53.016.087.0004.000.0	103,75
149866	53.016.087.0005.000.0	103,75
149866	53.016.087.0006.000.0	103,75
149866	53.016.087.0007.000.0	158,87
110895	53.016.087.0008.000.0	92,66
149866	53.016.087.0009.000.0	103,75
149866	53.016.087.0010.000.0	103,75
149866	53.016.087.0011.000.0	103,75
149866	53.016.087.0012.000.0	103,75
149866	53.016.087.0013.000.0	103,75
149866	53.016.087.0014.000.0	158,87
110895	53.016.087.0015.000.0	19,19
110895	53.016.087.0016.000.0	16,69
110895	53.016.087.0017.000.0	11,52
110895	53.016.087.0018.000.0	16,69
110895	53.016.087.0019.000.0	16,69
110895	53.016.087.0020.000.0	16,69
110895	53.016.087.0021.000.0	19,21
149866	53.016.088.0001.000.0	158,87
149866	53.016.088.0002.000.0	103,75
149866	53.016.088.0003.000.0	103,75
149866	53.016.088.0004.000.0	103,75
149866	53.016.088.0005.000.0	103,75
149866	53.016.088.0006.000.0	103,75
149866	53.016.088.0007.000.0	158,87
149866	53.016.088.0008.000.0	158,87
149866	53.016.088.0009.000.0	103,75
149866	53.016.088.0010.000.0	103,75
149866	53.016.088.0011.000.0	103,75
177850	53.016.088.0012.000.0	103,75
149866	53.016.088.0013.000.0	103,75
149866	53.016.088.0014.000.0	158,87
110086	53.016.089.0001.000.0	21,68
110086	53.016.089.0002.000.0	0,00
149866	53.016.089.0003.000.0	57,09
149866	53.016.089.0004.000.0	103,75
149866	53.016.089.0005.000.0	103,75
149866	53.016.089.0006.000.0	0,00
149866	53.016.089.0007.000.0	0,00
149866	53.016.091.0001.000.0	0,00
149866	53.016.091.0002.000.0	0,00
149866	53.016.091.0003.000.0	0,00
149866	53.016.091.0004.000.0	0,00
149866	53.016.091.0005.000.0	0,00
149866	53.016.091.0006.000.0	0,00
149866	53.016.091.0007.000.0	86,96
151951	53.016.091.0008.000.0	59,39
252044	53.016.091.0009.000.0	0,00
	53.016.091.0010.000.0	0,00
	53.016.091.0011.000.0	0,00
167545	53.016.091.0012.000.0	118,87
119877	53.016.091.0013.000.0	118,87
	53.016.092.0001.000.0	0,00



**Prefeitura Municipal de Patos**  
Secretaria de Finanças  
Diretoria de Administração Tributária

Dados do Imóvel		
Cód. Proprietário	Localização Cartográfica	Valor IPTU
	53.016.092.0002.000.0	0,00
	53.016.092.0003.000.0	0,00
149866	53.016.092.0004.000.0	103,11
149866	53.016.092.0005.000.0	103,11
125416	53.016.092.0006.000.0	0,00
	53.016.092.0007.000.0	0,00
	53.016.092.0008.000.0	0,00
	53.016.092.0009.000.0	0,00
	53.016.092.0010.000.0	0,00
	53.016.092.0011.000.0	0,00
149866	53.016.092.0012.000.0	174,77
	53.016.092.0013.000.0	0,00
	53.016.092.0014.000.0	0,00
	53.016.092.0015.000.0	0,00
	53.016.092.0016.000.0	0,00
149866	53.016.092.0017.000.0	103,75
149866	53.016.092.0018.000.0	103,11
149866	53.016.092.0019.000.0	103,11
149866	53.016.092.0020.000.0	103,11
149866	53.016.092.0021.000.0	103,11
	53.016.092.0022.000.0	0,00
149866	53.016.093.0001.000.0	152,88
149866	53.016.093.0002.000.0	103,75
149866	53.016.093.0003.000.0	103,11
	53.016.093.0004.000.0	0,00
	53.016.093.0005.000.0	0,00
	53.016.093.0006.000.0	0,00
177850	53.016.093.0007.000.0	29,50
149866	53.016.093.0008.000.0	103,75
149866	53.016.093.0009.000.0	103,11
177850	53.016.093.0010.000.0	34,49
149866	53.016.093.0011.000.0	103,11
149866	53.016.093.0012.000.0	174,77
149866	53.016.093.0013.000.0	103,11
149866	53.016.093.0014.000.0	103,11
149866	53.016.093.0015.000.0	0,00
149866	53.016.093.0016.000.0	103,11
	53.016.093.0017.000.0	103,75
233075	53.016.093.0018.000.0	103,75
233075	53.016.093.0019.000.0	103,75
228427	53.016.093.0020.000.0	103,75
	53.016.093.0021.000.0	0,00
	53.016.093.0022.000.0	103,32
	53.016.093.0023.000.0	165,40
150584	53.016.093.0024.000.0	165,40
237692	53.016.093.0025.000.0	51,55
237266	53.016.093.0026.000.0	51,55
210611	53.016.093.0027.000.0	420,55
229408	53.016.093.0028.000.0	227,46
253878	53.016.093.0029.000.0	563,21
234777	53.016.093.0030.000.0	591,58
101374	53.016.093.0031.000.0	18,55
228427	53.016.093.0032.000.0	18,55
133972	53.016.094.0001.000.0	174,77
234777	53.016.094.0002.000.0	103,11
149866	53.016.094.0003.000.0	103,09
149866	53.016.094.0004.000.0	103,09



**Prefeitura Municipal de Patos**  
Secretaria de Finanças  
Diretoria de Administração Tributária

Dados do Imóvel		
Cód. Proprietário	Localização Cartográfica	Valor IPTU
149866	53.016.094.0006.000.0	103,09
149866	53.016.094.0007.000.0	103,09
149866	53.016.094.0008.000.0	103,09
149866	53.016.094.0009.000.0	103,09
149866	53.016.094.0010.000.0	103,09
149866	53.016.094.0011.000.0	103,09
149866	53.016.094.0012.000.0	103,09
149866	53.016.094.0013.000.0	103,09
149866	53.016.094.0014.000.0	103,09
149866	53.016.094.0015.000.0	103,09
149866	53.016.094.0016.000.0	103,09
149866	53.016.094.0017.000.0	103,09
149866	53.016.094.0018.000.0	103,09
149866	53.016.094.0019.000.0	103,09
149866	53.016.094.0020.000.0	103,09
150584	53.016.094.0021.000.0	103,09
149866	53.016.094.0022.000.0	103,09
149866	53.016.094.0023.000.0	103,09
149866	53.016.094.0024.000.0	103,09
149866	53.016.094.0025.000.0	103,09
149866	53.016.094.0026.000.0	103,09
149866	53.016.094.0027.000.0	103,09
149866	53.016.094.0028.000.0	103,09
238577	53.016.094.0029.000.0	158,26
144340	53.016.094.0030.000.0	158,26
234777	53.016.094.0031.000.0	18,55
234777	53.016.094.0032.000.0	18,55
149866	53.016.095.0001.000.0	174,77
149866	53.016.095.0002.000.0	103,11
149866	53.016.095.0003.000.0	103,11
149866	53.016.095.0004.000.0	103,11
197832	53.016.095.0005.000.0	103,11
149866	53.016.095.0006.000.0	103,11
149866	53.016.095.0007.000.0	103,11
215516	53.016.095.0008.000.0	103,11
149866	53.016.095.0009.000.0	103,11
149866	53.016.095.0010.000.0	





**Prefeitura Municipal de Patos**  
Secretaria de Finanças  
Diretoria de Administração Tributária

Dados do Imóvel		
Cód. Proprietário	Localização Cartográfica	Valor IPTU
236567	53.016.095.0032.000.0	142,15
236975	53.016.095.0033.000.0	148,48
222773	53.016.095.0034.000.0	144,43
185389	53.016.095.0035.000.0	144,43
197790	53.016.095.0036.000.0	134,29
245579	53.016.095.0037.000.0	119,90
241478	53.016.095.0038.000.0	155,66
240286	53.016.095.0039.000.0	155,66
124726	53.016.095.0040.000.0	46,33
254908	53.016.095.0041.000.0	46,33
190270	53.016.095.0042.000.0	12,98
102436	53.016.095.0043.000.0	12,98
216311	53.016.095.0044.000.0	18,55
216311	53.016.095.0045.000.0	18,55
	53.016.098.0001.000.0	0,00
	53.016.098.0002.000.0	0,00
	53.016.098.0003.000.0	0,00
	53.016.098.0004.000.0	0,00
	53.016.098.0005.000.0	0,00
	53.016.098.0006.000.0	0,00
	53.016.098.0007.000.0	0,00
	53.016.098.0008.000.0	0,00
	53.016.098.0009.000.0	0,00
	53.016.098.0010.000.0	0,00
	53.016.098.0011.000.0	0,00
	53.016.098.0012.000.0	0,00
	53.016.098.0013.000.0	0,00
	53.016.098.0014.000.0	0,00
	53.016.098.0015.000.0	0,00
	53.016.098.0016.000.0	0,00
	53.016.098.0017.000.0	0,00
	53.016.098.0018.000.0	0,00
149866	53.016.098.0019.000.0	40,80
	53.016.098.0020.000.0	0,00
	53.016.098.0021.000.0	0,00
	53.016.098.0022.000.0	0,00
151951	53.016.099.0001.000.0	158,87
149866	53.016.099.0002.000.0	103,75
149866	53.016.099.0003.000.0	103,75
149866	53.016.099.0004.000.0	103,75
149866	53.016.099.0005.000.0	103,75
149866	53.016.099.0006.000.0	103,75
149866	53.016.099.0007.000.0	103,75
149866	53.016.099.0008.000.0	103,75
149866	53.016.099.0009.000.0	103,75
149866	53.016.099.0010.000.0	103,75
149866	53.016.099.0011.000.0	103,75
149866	53.016.099.0012.000.0	103,75
149866	53.016.099.0013.000.0	103,75
151951	53.016.099.0014.000.0	158,87
151951	53.016.099.0015.000.0	158,87
149866	53.016.099.0016.000.0	103,75
149866	53.016.099.0017.000.0	103,75
149866	53.016.099.0018.000.0	103,75
149866	53.016.099.0019.000.0	103,75
149866	53.016.099.0020.000.0	103,75
149866	53.016.099.0021.000.0	103,75
149866	53.016.099.0022.000.0	103,75



**Prefeitura Municipal de Patos**  
Secretaria de Finanças  
Diretoria de Administração Tributária

Dados do Imóvel		
Cód. Proprietário	Localização Cartográfica	Valor IPTU
149866	53.016.101.0018.000.0	103,75
149866	53.016.101.0019.000.0	103,75
149866	53.016.101.0020.000.0	103,75
149866	53.016.101.0021.000.0	103,75
149866	53.016.101.0022.000.0	103,75
	53.016.101.0023.000.0	103,75
	53.016.101.0024.000.0	103,75
	53.016.101.0025.000.0	103,75
	53.016.101.0026.000.0	103,75
	53.016.101.0027.000.0	103,75
149866	53.016.101.0028.000.0	158,87
149866	53.016.102.0001.000.0	158,87
149866	53.016.102.0002.000.0	103,75
149866	53.016.102.0003.000.0	103,75
149866	53.016.102.0004.000.0	103,75
149866	53.016.102.0005.000.0	103,75
149866	53.016.102.0006.000.0	103,75
149866	53.016.102.0007.000.0	103,75
149866	53.016.102.0008.000.0	103,75
149866	53.016.102.0009.000.0	103,75
149866	53.016.102.0010.000.0	103,75
149866	53.016.102.0011.000.0	103,75
149866	53.016.102.0012.000.0	103,75
149866	53.016.102.0013.000.0	103,75
149866	53.016.102.0014.000.0	103,75
149866	53.016.102.0015.000.0	103,75
149866	53.016.102.0016.000.0	103,75
149866	53.016.102.0017.000.0	103,75
149866	53.016.102.0018.000.0	103,75
149866	53.016.102.0019.000.0	301,35
149866	53.016.102.0020.000.0	158,87
149866	53.016.102.0021.000.0	103,75
149866	53.016.102.0022.000.0	103,75
149866	53.016.102.0023.000.0	103,75
149866	53.016.102.0024.000.0	103,75
227881	53.016.102.0025.000.0	103,75
227881	53.016.102.0026.000.0	103,75
227881	53.016.102.0027.000.0	103,75
227881	53.016.102.0028.000.0	103,75
227881	53.016.102.0029.000.0	103,75
227881	53.016.102.0030.000.0	103,75
149866	53.016.102.0031.000.0	304,40
255000	53.016.102.0032.000.0	62,69
253703	53.016.102.0033.000.0	351,61
227881	53.016.102.0034.000.0	319,21
150278	53.016.102.0035.000.0	62,69
227881	53.016.102.0036.000.0	62,69
149866	53.016.104.0001.000.0	300,76
149866	53.016.104.0002.000.0	150,85
149866	53.016.104.0003.000.0	146,83
149866	53.016.104.0004.000.0	142,89
149866	53.016.104.0005.000.0	139,17
149866	53.016.104.0006.000.0	174,90
149866	53.016.104.0007.000.0	171,15
149866	53.016.104.0008.000.0	167,14
149866	53.016.104.0009.000.0	162,81
149866	53.016.104.0010.000.0	158,34
149866	53.016.104.0011.000.0	153,75



**Prefeitura Municipal de Patos**  
Secretaria de Finanças  
Diretoria de Administração Tributária

Dados do Imóvel		
Cód. Proprietário	Localização Cartográfica	Valor IPTU
149866	53.016.099.0023.000.0	103,75
149866	53.016.099.0024.000.0	103,75
149866	53.016.099.0025.000.0	103,75
149866	53.016.099.0026.000.0	103,75
149866	53.016.099.0027.000.0	103,75
151951	53.016.099.0028.000.0	158,87
149866	53.016.100.0001.000.0	158,87
149866	53.016.100.0002.000.0	103,75
149866	53.016.100.0003.000.0	103,75
149866	53.016.100.0004.000.0	103,75
149866	53.016.100.0005.000.0	103,75
149866	53.016.100.0006.000.0	103,75
149866	53.016.100.0007.000.0	103,75
149866	53.016.100.0008.000.0	103,75
149866	53.016.100.0009.000.0	103,75
149866	53.016.100.0010.000.0	103,75
149866	53.016.100.0011.000.0	103,75
149866	53.016.100.0012.000.0	103,75
149866	53.016.100.0013.000.0	103,75
149866	53.016.100.0014.000.0	158,87
149866	53.016.100.0015.000.0	158,87
149866	53.016.100.0016.000.0	103,75
149866	53.016.100.0017.000.0	103,75
149866	53.016.100.0018.000.0	103,75
149866	53.016.100.0019.000.0	103,75
149866	53.016.100.0020.000.0	103,75
149866	53.016.100.0021.000.0	103,75
149866	53.016.100.0022.000.0	103,75
149866	53.016.100.0023.000.0	103,75
149866	53.016.100.0024.000.0	103,75
149866	53.016.100.0025.000.0	103,75
215468	53.016.100.0026.000.0	103,75
215468	53.016.100.0027.000.0	86,91
215468	53.016.100.0028.000.0	158,87
224807	53.016.100.0029.000.0	161,92
100959	53.016.100.0030.000.0	161,92
203933	53.016.100.0031.000.0	136,38
219522	53.016.100.0032.000.0	120,35
201930	53.016.100.0033.000.0	128,73
235805	53.016.100.0034.000.0	127,81
111937	53.016.100.0035.000.0	127,81
149866	53.016.101.0001.000.0	158,87
149866	53.016.101.0002.000.0	103,75
149866	53.016.101.0003.000.0	103,75
149866	53.016.101.0004.000.0	103,75
149866	53.016.101.0005.000.0	103,75
149866	53.016.101.0006.000.0	103,75
149866	53.016.101.0007.000.0	103,75
149866	53.016.101.0008.000.0	103,75
149866	53.016.101.0009.000.0	103,75
149866	53.016.101.0010.000.0	103,75
149866	53.016.101.0011.000.0	103,75
149866	53.016.101.0012.000.0	103,75
149866	53.016.101.0013.000.0	103,75
149866	53.016.101.0014.000.0	158,87
149866	53.016.101.0015.000.0	158,87
149866	53.016.101.0016.000.0	103,75
149866	53.016.101.0017.000.0	103,75



**Prefeitura Municipal de Patos**  
Secretaria de Finanças  
Diretoria de Administração Tributária

Dados do Imóvel		
Cód. Proprietário	Localização Cartográfica	Valor IPTU
149866	53.016.104.0012.000.0	145,78
149866	53.016.104.0013.000.0	136,57
149866	53.016.104.0014.000.0	219,36
149866	53.016.105.0001.000.0	158,87
149866	53.016.105.0002.000.0	103,75
149866	53.016.105.0003.000.0	103,75
149866	53.016.105.0004.000.0	103,75
149866	53.016.105.0005.000.0	103,75
149866	53.016.105.0006.000.0	103,75
149866	53.016.105.0007.000.0	103,75
149866	53.016.105.0008.000.0	103,75
149866	53.016.105.0009.000.0	103,75
149866	53.016.105.0010.000.0	103,75
149866	53.016.105.0011.000.0	103,75
149866	53.016.105.0012.000.0	103,75
149866	53.016.105.0013.000.0	103,75
149866	53.016.105.0014.000.0	103,75
149866	53.016.105.0015.000.0	136,82
149866	53.016.105.0016.000.0	158,87
149866	53.016.105.0017.000.0	103,75
149866	53.016.105.0018.000.0	103,75
149866	53.016.105.0019.000.0	103,75
149866	53.016.105.0020.000.0	103,75
149866	53.016.105.0021.000.0	103,75
149866	53.016.105.0022.000.0	103,75
149866	53.016.105.0023.000.0	103,75
149866	53.016.105.0024.000.0	103,75
149866	53.016.105.0025.000.0	103,75
149866	53.016.105.0026.000.0	103,75
149866	53.016.105.0027.000.0	103,75
149866	53.016.105.0028.000.0	103,75
149866	53.016.105.0029.000.0	103,75
149866	53.016.105.0030.000.0	161,31
149866	53.016.106.0001.000.0	158,87
149866	53.016.106.0002.000.0	103,75
149866	53.016.106.0003.000.	



Prefeitura Municipal de Patos
Secretaria de Finanças
Diretoria de Administração Tributária

Table with 3 columns: Cód. Proprietário, Localização Cartográfica, Valor IPTU. Lists property details for various owners in Patos.



Prefeitura Municipal de Patos
Secretaria de Finanças
Diretoria de Administração Tributária

Table with 3 columns: Cód. Proprietário, Localização Cartográfica, Valor IPTU. Lists property details for various owners in Patos.



Prefeitura Municipal de Patos
Secretaria de Finanças
Diretoria de Administração Tributária

Table with 3 columns: Cód. Proprietário, Localização Cartográfica, Valor IPTU. Lists property details for various owners in Patos.



Prefeitura Municipal de Patos
Secretaria de Finanças
Diretoria de Administração Tributária

Table with 3 columns: Cód. Proprietário, Localização Cartográfica, Valor IPTU. Lists property details for various owners in Patos.



**Prefeitura Municipal de Patos**  
Secretaria de Finanças  
Diretoria de Administração Tributária

Dados do Imóvel		
Cód. Proprietário	Localização Cartográfica	Valor IPTU
149866	53.016.115.0003.000.0	103,75
149866	53.016.115.0004.000.0	103,75
149866	53.016.115.0005.000.0	103,75
149866	53.016.115.0006.000.0	103,75
149866	53.016.115.0007.000.0	103,75
149866	53.016.115.0008.000.0	212,66
149866	53.016.115.0009.000.0	158,87
149866	53.016.115.0010.000.0	103,75
149866	53.016.115.0011.000.0	103,75
149866	53.016.115.0012.000.0	262,06
16847	53.016.116.0001.000.0	1.662,86
197843	53.016.117.0001.000.0	1.394,62
175032	53.016.12.0015.000.0	0,00
178233	53.023.001.0005.000.0	0,00
149867	61.024.001.0001.000.0	97,41
149870	61.024.001.0002.000.0	21,11
149871	61.024.001.0003.000.0	31,20
149870	61.024.001.0004.000.0	31,20
149871	61.024.001.0005.000.0	31,20
149872	61.024.001.0006.000.0	31,20
149873	61.024.001.0007.000.0	21,11
149874	61.024.001.0008.000.0	97,16
149875	61.024.001.0009.000.0	231,39
149876	61.024.001.0010.000.0	21,11
149878	61.024.001.0011.000.0	200,09
149879	61.024.002.0001.000.0	142,00
149880	61.024.002.0002.000.0	21,11
149881	61.024.002.0003.000.0	164,04
149882	61.024.002.0004.000.0	219,36
149883	61.024.002.0005.000.0	340,51
149884	61.024.002.0007.000.0	235,13
149885	61.024.002.0008.000.0	310,27
149887	61.024.002.0009.000.0	209,20
149887	61.024.002.0010.000.0	21,11
149889	61.024.002.0011.000.0	21,11
149889	61.024.002.0012.000.0	138,29
149890	61.024.002.0013.000.0	120,73
149891	61.024.002.0014.000.0	139,05
149892	61.024.002.0015.000.0	325,85
149893	61.024.002.0016.000.0	37,57
149894	61.024.002.0017.000.0	21,11
149895	61.024.002.0018.000.0	172,35
149897	61.024.002.0019.000.0	21,11
149897	61.024.002.0020.000.0	145,58
149898	61.024.002.0021.000.0	97,59
149899	61.024.002.0022.000.0	234,91
149900	61.024.002.0023.000.0	21,11
149900	61.024.002.0024.000.0	21,11
149902	61.024.002.0025.000.0	188,10
149903	61.024.002.0026.000.0	147,41
149904	61.024.002.0027.000.0	219,11
149906	61.024.002.0028.000.0	21,11
149906	61.024.002.0029.000.0	162,56
149907	61.024.002.0030.000.0	92,69
149908	61.024.002.0031.000.0	78,58
149909	61.024.002.0032.000.0	162,64
149910	61.024.002.0033.000.0	165,21
149911	61.024.002.0035.000.0	147,17



**Prefeitura Municipal de Patos**  
Secretaria de Finanças  
Diretoria de Administração Tributária

Dados do Imóvel		
Cód. Proprietário	Localização Cartográfica	Valor IPTU
149969	61.024.004.0011.000.0	81,72
149971	61.024.004.0012.000.0	134,81
149972	61.024.004.0013.000.0	87,96
149973	61.024.004.0014.000.0	80,89
149974	61.024.004.0015.000.0	135,03
149975	61.024.004.0016.000.0	102,11
149976	61.024.004.0017.000.0	97,59
149977	61.024.004.0018.000.0	123,28
149978	61.024.004.0019.000.0	173,00
149979	61.024.004.0020.000.0	175,03
149980	61.024.004.0021.000.0	299,13
149981	61.024.004.0022.000.0	105,40
149982	61.024.004.0023.000.0	163,86
149983	61.024.004.0024.000.0	114,23
149984	61.024.004.0025.000.0	131,53
149985	61.024.004.0026.000.0	32,80
149986	61.024.004.0027.000.0	118,01
235558	61.024.004.0028.000.0	263,09
149989	61.024.004.0029.000.0	332,81
149989	61.024.004.0030.000.0	62,77
149990	61.024.004.0031.000.0	63,66
149991	61.024.004.0032.000.0	54,18
149992	61.024.004.0033.000.0	21,11
149993	61.024.004.0034.000.0	21,11
149994	61.024.004.0035.000.0	122,21
149995	61.024.004.0036.000.0	145,40
149996	61.024.004.0037.000.0	21,11
149997	61.024.004.0038.000.0	109,36
149999	61.024.004.0039.000.0	21,11
149999	61.024.004.0040.000.0	21,11
150000	61.024.004.0041.000.0	404,14
150001	61.024.004.0042.000.0	79,49
150002	61.024.004.0043.000.0	120,50
150003	61.024.004.0044.000.0	160,39
150004	61.024.004.0045.000.0	70,35
150005	61.024.004.0046.000.0	325,18
150006	61.024.005.0001.000.0	540,46
150008	61.024.005.0002.000.0	53,27
150010	61.024.005.0003.000.0	97,92
150011	61.024.005.0004.000.0	76,82
150012	61.024.005.0005.000.0	71,31
150013	61.024.005.0006.000.0	41,94
150014	61.024.005.0007.000.0	29,45
150015	61.024.005.0008.000.0	97,79
150017	61.024.005.0009.000.0	35,80
150017	61.024.005.0010.000.0	21,11
150018	61.024.005.0011.000.0	23,41
150019	61.024.005.0012.000.0	22,92
150020	61.024.005.0013.000.0	32,32
150022	61.024.005.0014.000.0	21,11
150024	61.024.005.0015.000.0	21,11
150025	61.024.005.0016.000.0	27,22
150027	61.024.005.0017.000.0	26,54
150029	61.024.005.0018.000.0	32,69
150030	61.024.005.0019.000.0	21,11
150031	61.024.005.0020.000.0	23,70
150034	61.024.005.0021.000.0	46,36
150034	61.024.005.0022.000.0	21,11



**Prefeitura Municipal de Patos**  
Secretaria de Finanças  
Diretoria de Administração Tributária

Dados do Imóvel		
Cód. Proprietário	Localização Cartográfica	Valor IPTU
149912	61.024.002.0036.000.0	192,60
149996	61.024.002.0037.000.0	21,11
149914	61.024.002.0038.000.0	100,28
149915	61.024.002.0039.000.0	171,16
149916	61.024.002.0040.000.0	136,56
149917	61.024.002.0041.000.0	161,76
149918	61.024.002.0042.000.0	209,35
149998	61.024.002.0043.000.0	21,11
149920	61.024.002.0044.000.0	178,27
149996	61.024.002.0045.000.0	21,11
149922	61.024.003.0001.000.0	93,76
149923	61.024.003.0002.000.0	136,85
149924	61.024.003.0003.000.0	21,11
149925	61.024.003.0004.000.0	102,18
149927	61.024.003.0005.000.0	21,11
149927	61.024.003.0006.000.0	163,80
149928	61.024.003.0007.000.0	141,29
149930	61.024.003.0008.000.0	119,15
108874	61.024.003.0009.000.0	21,11
149931	61.024.003.0010.000.0	320,31
149932	61.024.003.0011.000.0	111,06
149933	61.024.003.0012.000.0	136,39
149934	61.024.003.0013.000.0	200,81
149935	61.024.003.0014.000.0	96,00
149939	61.024.003.0015.000.0	21,11
149939	61.024.003.0016.000.0	153,00
149939	61.024.003.0017.000.0	21,11
149939	61.024.003.0018.000.0	21,11
149941	61.024.003.0019.000.0	270,35
149941	61.024.003.0020.000.0	21,11
149943	61.024.003.0021.000.0	213,06
149943	61.024.003.0022.000.0	21,11
149944	61.024.003.0023.000.0	269,74
149945	61.024.003.0024.000.0	269,74
149957	61.024.003.0025.000.0	21,11
149947	61.024.003.0026.000.0	152,71
149948	61.024.003.0027.000.0	152,71
149957	61.024.003.0028.000.0	21,11
149955	61.024.003.0029.000.0	77,77
149955	61.024.003.0030.000.0	21,11
149952	61.024.003.0031.000.0	79,81
149955	61.024.003.0032.000.0	21,11
149955	61.024.003.0033.000.0	21,11
149955	61.024.003.0034.000.0	21,11
149956	61.024.003.0035.000.0	155,23
149957	61.024.003.0036.000.0	21,11
149958	61.024.003.0037.000.0	103,61
128601	61.024.003.0038.000.0	22,24
149996	61.024.004.0001.000.0	302,38
149960	61.024.004.0002.000.0	144,06
150024	61.024.004.0003.000.0	131,46
149962	61.024.004.0004.000.0	127,95
100033	61.024.004.0005.000.0	96,69
150024	61.024.004.0006.000.0	86,41
150024	61.024.004.0007.000.0	82,91
149966	61.024.004.0008.000.0	86,41
150024	61.024.004.0009.000.0	82,91
149968	61.024.004.0010.000.0	93,02



**Prefeitura Municipal de Patos**  
Secretaria de Finanças  
Diretoria de Administração Tributária

Dados do Imóvel		
Cód. Proprietário	Localização Cartográfica	Valor IPTU
150034	61.024.005.0023.000.0	644,86
150035	61.024.005.0024.000.0	141,85
150036	61.024.005.0025.000.0	92,93
106288	61.024.005.0026.000.0	1.447,89
150038	61.024.006.0001.000.0	294,57
150039	61.024.006.0002.000.0	346,73
150040	61.024.006.0003.000.0	62,42
150041	61.024.006.0004.000.0	70,94
150042	61.024.006.0005.000.0	68,83
150043	61.024.006.0006.000.0	86,61
150044	61.024.006.0007.000.0	95,45
150045	61.024.006.0008.000.0	93,48
150046	61.024.006.0009.000.0	91,62
150047	61.024.006.0010.000.0	95,49
150048	61.024.006.0011.000.0	69,21
150049	61.024.006.0012.000.0	79,01
150050	61.024.006.0013.000.0	175,14
150053	61.024.006.0014.000.0	177,15
150053	61.024.006.0015.000.0	315,00
150053	61.024.006.0016.000.0	174,58
150058	61.024.006.0017.000.0	282,90
150058	61.024.006.0018.000.0	168,53
150058	61.024.006.0019.000.0	493,77
150057	61.024.006.0020.000.0	329,47
150058	61.024.006.0021.000.0	529,81
150059	61.024.006.0022.000.0	148,97
150060	61.024.006.0023.000.0	169,36
150061	61.024.006.0024.000.0	144,69
150062	61.024.006.0025.000.0	123,89
150063	61.024.006.0026.000.0	165,03
150064	61.024.006.0027.000.0	191,24
150065	61.024.006.0028.000.0	70,56
150067	61.024.006.0029.000.0	160,14
15006		



**Prefeitura Municipal de Patos**  
Secretaria de Finanças  
Diretoria de Administração Tributária

Dados do Imóvel		
Cód. Proprietário	Localização Cartográfica	Valor IPTU
150093	61.024.007.0010.000.0	90,73
150094	61.024.009.0001.000.0	49,01
150095	61.024.009.0002.000.0	68,81
150097	61.024.009.0003.000.0	86,63
150097	61.024.009.0004.000.0	21,11
150098	61.024.009.0005.000.0	73,82
150099	61.024.009.0006.000.0	73,82
150200	61.024.009.0007.000.0	21,11
150101	61.024.009.0008.000.0	74,96
150200	61.024.009.0009.000.0	21,11
150103	61.024.009.0010.000.0	38,59
150104	61.024.009.0011.000.0	95,69
150105	61.024.009.0012.000.0	24,29
150106	61.024.009.0013.000.0	40,29
150107	61.024.009.0014.000.0	159,38
150108	61.024.009.0015.000.0	30,19
150109	61.024.009.0016.000.0	53,02
150110	61.024.009.0017.000.0	67,65
150111	61.024.009.0018.000.0	63,08
150112	61.024.009.0019.000.0	23,25
150113	61.024.009.0020.000.0	32,24
150114	61.024.009.0021.000.0	29,98
150115	61.024.009.0022.000.0	85,61
150116	61.024.010.0001.000.0	634,30
150117	61.024.010.0002.000.0	159,05
150118	61.024.010.0003.000.0	232,88
150119	61.024.010.0004.000.0	234,57
150124	61.024.010.0005.000.0	111,22
150124	61.024.010.0006.000.0	132,49
150124	61.024.010.0007.000.0	127,58
150124	61.024.010.0008.000.0	155,76
150124	61.024.010.0009.000.0	131,19
150126	61.024.010.0010.000.0	112,39
150126	61.024.010.0011.000.0	112,39
150127	61.024.010.0012.000.0	239,36
150128	61.024.010.0013.000.0	171,73
150129	61.024.010.0014.000.0	294,07
150130	61.024.010.0015.000.0	155,86
162398	61.024.010.0016.000.0	33,08
150131	61.024.010.0017.000.0	164,07
150132	61.024.010.0018.000.0	170,08
150133	61.024.010.0019.000.0	98,25
150134	61.024.010.0020.000.0	197,18
150135	61.024.010.0021.000.0	135,74
134612	61.024.010.0022.000.0	120,64
150137	61.024.010.0023.000.0	132,46
150138	61.024.010.0024.000.0	156,94
150139	61.024.010.0025.001.0	153,67
150140	61.024.010.0026.001.0	153,28
150141	61.024.010.0027.001.0	241,32
150142	61.024.010.0028.000.0	200,40
150143	61.024.011.0001.000.0	45,37
150144	61.024.011.0002.000.0	612,48
150145	61.024.011.0003.000.0	91,12
150200	61.024.011.0004.000.0	612,48
150147	61.024.011.0005.000.0	93,47
150148	61.024.011.0006.000.0	161,06
150149	61.024.011.0007.000.0	21,11



**Prefeitura Municipal de Patos**  
Secretaria de Finanças  
Diretoria de Administração Tributária

Dados do Imóvel		
Cód. Proprietário	Localização Cartográfica	Valor IPTU
150150	61.024.011.0008.000.0	64,07
150151	61.024.011.0009.000.0	612,48
150162	61.024.011.0010.000.0	34,63
150153	61.024.011.0011.000.0	96,54
150154	61.024.011.0012.000.0	31,08
150155	61.024.011.0013.000.0	36,64
171290	61.024.011.0014.000.0	1.284,30
150157	61.024.011.0015.000.0	33,37
150158	61.024.011.0016.000.0	58,25
150159	61.024.011.0017.000.0	612,48
150160	61.024.011.0018.000.0	612,48
150164	61.024.011.0019.000.0	61,93
150162	61.024.011.0020.000.0	128,25
150163	61.024.011.0021.000.0	100,69
150164	61.024.011.0022.000.0	34,15
150165	61.024.011.0023.000.0	34,07
150166	61.024.011.0024.000.0	612,48
150167	61.024.011.0025.000.0	31,40
150168	61.024.011.0026.000.0	45,78
150169	61.024.011.0027.000.0	21,11
150170	61.024.011.0028.000.0	39,37
150171	61.024.011.0029.000.0	23,32
150172	61.024.011.0030.000.0	36,86
150173	61.024.011.0031.000.0	36,93
150174	61.024.011.0032.000.0	39,13
150175	61.024.011.0033.000.0	329,17
150176	61.024.011.0034.000.0	86,89
150177	61.024.011.0035.000.0	44,82
150178	61.024.011.0036.000.0	73,90
150179	61.024.013.0001.000.0	2.065,65
150180	61.024.014.0001.000.0	205,43
150200	61.024.014.0002.000.0	21,11
150182	61.024.014.0003.000.0	109,99
150183	61.024.014.0004.000.0	21,11
150184	61.024.014.0005.000.0	111,59
150185	61.024.014.0006.000.0	34,80
150187	61.024.014.0007.000.0	76,36
150187	61.024.014.0008.000.0	21,11
150188	61.024.014.0009.000.0	21,11
150189	61.024.014.0010.000.0	21,11
150190	61.024.014.0011.000.0	120,63
150191	61.024.014.0012.000.0	102,11
150192	61.024.014.0013.000.0	110,65
150193	61.024.015.0001.000.0	83,33
150200	61.024.015.0002.000.0	21,11
106288	61.024.015.0003.000.0	280,11
150200	61.024.015.0004.000.0	21,11
150197	61.024.015.0005.000.0	138,40
150200	61.024.015.0006.000.0	21,11
150199	61.024.015.0007.000.0	69,76
150200	61.024.015.0008.000.0	21,11
150201	61.024.015.0009.000.0	99,88
150202	61.024.015.0010.000.0	109,00
150203	61.024.016.0001.000.0	355,29
245109	61.024.017.0001.000.0	380,82
229613	61.024.018.0001.000.0	1.532,16
<b>Total:</b>		<b>9.619.884,77</b>

## CONTRATOS E CONVÊNIOS

### PREFEITURA MUNICIPAL DE PATOS-PB

#### EXTRATO DE CONTRATO

PROCESSO ADMINISTRATIVO Nº.: 169/2017  
ATA DE REGISTRO DE PREÇOS Nº: 009/2017  
PREGÃO PRESENCIAL Nº:038/2017  
CONTRATO Nº: 127/2018.  
CONTATANTE: PREFEITURA MUNICIPAL DE PATOS - PB.  
CONTRATADA: J.J. DISTRIBUIDORA DE ALIMENTOS LTDA (CNPJ: 19.502.091/0001-91).  
OBJETO: AQUISIÇÃO DE HORTIFRUTIGRANGEIROS, DESTINADO A ATENDER AS NECESSIDADES DA SECRETARIA MUNICIPAL DE EDUCAÇÃO.  
VALOR: R\$ R\$ 90.704,10 (noventa mil e setecentos e quatro reais e dez centavos).  
PRAZO DE VALIDADE: Até o esgotamento de seus quantitativos, limitando-se até o final do exercício financeiro vigente (31/12/2018).  
DOTAÇÃO ORÇAMENTÁRIA: De acordo com o orçamento vigente.  
FUNDAMENTO LEGAL: Lei federal nº. 10.520 de 17 de julho de 2002, Lei Federal nº. 8.666/93 e demais normas regulamentares aplicáveis à espécie.

Patos - Paraíba, 10 de Maio de 2018.

Dinaldo Medeiros Wanderley Filho  
Prefeito Constitucional

### PREFEITURA MUNICIPAL DE PATOS-PB

#### EXTRATO DE CONTRATO

PROCESSO ADMINISTRATIVO Nº.: 169/2017  
ATA DE REGISTRO DE PREÇOS Nº: 009/2017  
PREGÃO PRESENCIAL Nº:038/2017  
CONTRATO Nº: 128/2018.  
CONTATANTE: PREFEITURA MUNICIPAL DE PATOS - PB.  
CONTRATADA: J.J. DISTRIBUIDORA DE ALIMENTOS LTDA (CNPJ: 19.502.091/0001-91).  
OBJETO: AQUISIÇÃO DE HORTIFRUTIGRANGEIROS, DESTINADO A ATENDER AS NECESSIDADES DA SECRETARIA MUNICIPAL DE SAÚDE.  
VALOR: R\$ 54.716,56 (cinquenta e quatro mil e setecentos e dezesseis reais e cinquenta e seis centavos).  
PRAZO DE VALIDADE: Até o esgotamento de seus quantitativos, limitando-se até o final do exercício financeiro vigente (31/12/2018).  
DOTAÇÃO ORÇAMENTÁRIA: De acordo com o orçamento vigente.  
FUNDAMENTO LEGAL: Lei federal nº. 10.520 de 17 de julho de 2002, Lei Federal nº. 8.666/93 e demais normas regulamentares aplicáveis à espécie.

Patos - Paraíba, 10 de Maio de 2018.

Dinaldo Medeiros Wanderley Filho  
Prefeito Constitucional

### PREFEITURA MUNICIPAL DE PATOS

#### EXTRATO DE CONTRATO

PROCESSO ADMINISTRATIVO Nº.: 169/2017  
ATA DE REGISTRO DE PREÇOS Nº: 009/2017  
PREGÃO PRESENCIAL Nº:038/2017  
CONTRATO Nº: 129/2018.  
CONTATANTE: PREFEITURA MUNICIPAL DE PATOS - PB.  
CONTRATADA: J.J. DISTRIBUIDORA DE ALIMENTOS LTDA (CNPJ: 19.502.091/0001-91).  
OBJETO: AQUISIÇÃO DE HORTIFRUTIGRANGEIROS, DESTINADO A ATENDER AS NECESSIDADES DA SECRETARIA MUNICIPAL DE DESENVOLVIMENTO SOCIAL.  
VALOR: R\$ 34.334,55 (trinta e quatro mil e trezentos e trinta e quatro reais e cinquenta e cinco centavos).  
PRAZO DE VALIDADE: Até o esgotamento de seus quantitativos, limitando-se até o final do exercício financeiro vigente (31/12/2018).  
DOTAÇÃO ORÇAMENTÁRIA: De acordo com o orçamento vigente.  
FUNDAMENTO LEGAL: Lei federal nº. 10.520 de 17 de julho de 2002, Lei Federal nº. 8.666/93 e demais normas regulamentares aplicáveis à espécie.

Patos - Paraíba, 10 de Maio de 2018.

Dinaldo Medeiros Wanderley Filho  
Prefeito Constitucional

## EDITAIS E AVISOS

### ESTADO DA PARAÍBA PREFEITURA MUNICIPAL DE PATOS (PB) SECRETARIA DE ADMINISTRAÇÃO

#### CONCURSO PÚBLICO Nº. 001/2011

#### EDITAL DE CONVOCAÇÃO 007/2018 (Entrega de Documentos)

O Município de Patos (PB), através da Secretaria de Administração, respeitando os ditames do Item VI – Da Nomeação do Edital de Abertura de Concurso Público nº. 001/2011, de 7 de outubro de 2011, bem como observando o Termo de Homologação assinado pelo Prefeito Constitucional, RESOLVE convocar o(s) candidato(s) abaixo relacionado(s), aprovado(s) e classificado(s) no respectivo concurso público, para entregar até o dia 15 de junho de 2018 os seguintes exames e documentos necessários para a consequente investidura no cargo:

## I – DA APRESENTAÇÃO DOCUMENTAL

1.1. De acordo com as especificações do Edital de Regulamento do Concurso Público n.º 001/2011, o candidato deverá pessoalmente ou por procurador munido de Procuração Pública com poderes especiais para o ato apresentar no Protocolo Especial instalado na sede da Secretaria de Administração (Centro Administrativo Municipal Dr. Aderbal Martins – localizado à rua Horácio Nóbrega, s/n, bairro Belo Horizonte, nesta cidade de Patos/PB, CEP 58704-000), os seguintes documentos originais/autenticados:

- 1.1.1. Cópia da Certidão de Nascimento ou Casamento;
  - 1.1.2. Cópia do Título de Eleitor, com o comprovante de votação na última Eleição (2º turno) ou Certidão de quitação fornecida pelo Cartório Eleitoral Competente;
  - 1.1.3. Cópia do Certificado de Reservista ou de Dispensa de Incorporação, para os candidatos do sexo masculino;
  - 1.1.4. Cópia da Cédula de Identidade ou Outro Documento de Identidade Civil;
  - 1.1.5. Cópia da última Declaração de Imposto de Renda apresentada a Receita Federal do Brasil, com as devidas atualizações e/ou complementações ou, no caso do candidato ser dispensado da apresentação da citada declaração, deve, apresentar Declaração firmada por ele próprio, nos termos da Lei n.º 8.429/1992, caso tenha feito tal declaração;
  - 1.1.6. Cópia do comprovante de inscrição no Cadastro de Pessoas Físicas – CPF;
  - 1.1.7. Cópia do documento de inscrição PIS, PASEP ou NIT, caso possua;
  - 1.1.8. 02 (duas) fotos 3x4 recente, colorida (fundo branco);
  - 1.1.9. Declaração, com firma reconhecida, de que não acumula cargo, função ou emprego, exceto os legalmente permitidos, garantido o direito a opção no prazo de 15 (quinze) dias, conforme dispõe o Estatuto dos Servidores Públicos Municipais;
  - 1.1.10. Declaração, com firma reconhecida, de não haver sofrido, no exercício da atividade pública, penalidade por atos incompatíveis com Serviço Público;
  - 1.1.11. Certidão Negativa de Antecedentes Criminais;
  - 1.1.12. Comprovação da escolaridade mínima exigida para o cargo;
  - 1.1.13. Certificado(s) de Curso de Informática totalizando no mínimo 120 hs/aula para os cargos que foram exigidos;
  - 1.1.14. Comprovante de Registro no devido Conselho de Classe, para as vagas destinadas às profissões regulamentadas, de acordo com a legislação específica;
  - 1.1.15. Cópia dos documentos que comprovem os demais pré-requisitos constantes no Item II – Das Inscrições e Requisitos Para Participar do Edital de Abertura, respeitando as particularidades de cada cargo.
  - 1.1.16. Comprovante de Residência
- 1.2. O candidato que não entregar qualquer dos exames solicitados perderá o direito a investidura no cargo.

## II – DA APRESENTAÇÃO DOS EXAMES DE SAÚDE

2.1. Conforme preconiza o Capítulo II - DOS REQUISITOS PARA INVESTIDURA NOS CARGOS do Edital n.º 001/2011, de 7 de outubro de 2011 – REGULAMENTO DO CONCURSO, o Subitem 1.1, “Os candidatos aprovados, dentro do número de vagas ofertados neste Edital, serão chamados a assumir os seus cargos na Prefeitura, dentro do prazo de validade do concurso, de acordo com a classificação obtida e com as necessidades da Prefeitura, o qual reger-se-á pelos preceitos contidos no Estatuto dos Servidores da Prefeitura Municipal de Patos (Lei Municipal n.º 1.081/1974), Lei Municipal n.º 3.816/2009 e Lei Municipal n.º 4.028/2011”. Assim sendo, até a data estabelecida alhures (30/03/2018) o candidato no mesmo local e prazo estabelecido deverá apresentar os seguintes exames de saúde:

- I. Hemograma Completo com Plaquetas;
  - II. Coagulograma completo com Tempo de Tromboplastina;
  - III. Ureia;
  - IV. Creatinina
  - V. AST;
  - VI. ALT;
  - VII. Ácido Úrico;
  - VIII. Glicemia de Jejum;
  - IX. Sumário de Urina;
  - X. Raio X do Tórax em PA e Perfil com Laudo;
  - XI. Sorologia para Doença de Chagas;
  - XII. VDRL;
  - XIII. Eletrocardiograma com Laudo;
  - XIV. Eletroencefalograma com Laudo;
  - XV. Laudo de Sanidade Mental emitido por um Psiquiatra;
  - XVI. Laudo Oftalmológico com Acuidade Visual, Fundo de Olho, Biomicroscopia, Senso Cromático e Tonometria;
  - XVII. Audiometria com Laudo;
  - XVIII. Laringoscopia com Laudo;
  - XIX. Parecer do Exame Clínico de até 30 (trinta) dias de um Médico do Trabalho, mediante apresentação pelo candidato dos exames supramencionados.
- 2.2. O candidato que não entregar qualquer dos documentos solicitados perderá o direito a investidura no referido cargo.

## III – DA CONVOCAÇÃO DOS CANDIDATOS

- 3.1. Os candidatos abaixo elencados devem se apresentar pessoalmente ou por procurador munido de Procuração Pública com poderes especiais para o ato no Protocolo Especial instalado na sede da Secretaria de Administração (Centro Administrativo Municipal Dr. Aderbal Martins – localizado à Rua Horácio Nóbrega, s/n, bairro Belo Horizonte, nesta cidade de Patos/PB, CEP 58704-000), até o dia 30 de março de 2018 no horário das 08h00min às 12h00min, portando todos os exames e documentos descritos nos Itens I e II do presente ato convocatório, referente ao Processo n.º 0001977-71.2014.815.0251 (5ª Vara – Comarca Patos/PB).
- 3.2. Fica(m) convocado(s) os seguintes candidatos :

ENFERMEIRA – ESPECIALISTA SAÚDE MENTAL		
COLOCAÇÃO	NUMERO DA INSCRIÇÃO	NOME
12ª	----	JACIARA ARNAUD RODRIGUES

## IV – DAS DISPOSIÇÕES FINAIS E TRANSITÓRIAS

4.1. Conforme dispõe o Subitem 12.9 do Item XII - Da Nomeação, do Edital de Abertura, o candidato que não preencher os requisitos legais exigidos para a posse, será preterido em favor de outro, cuja classificação lhe seja imediatamente inferior.

4.2. Todas as informações concernentes ao presente Edital devem ser solicitadas pessoalmente na Secretaria de Administração (tratar com: Robson Sousa), ou ainda através do telefone (83) 3423-3612, ramal 223, e no website www.patos.pb.gov.br.

4.3. Não serão recebidos documentos e exames médicos fora do horário e data estabelecidos sob nenhuma condição ou justificativa.

4.3.1. O Candidato convocado para a entrega dos documentos deverá atentar aos feriados nacionais, estaduais e municipais e/ou ponto facultativo decretados pelo Município de Patos (PB).

4.4. Os documentos e exames médicos devem ser entregues conjuntamente no Protocolo Especial em envelopes separados contendo o nome do convocado, o cargo e o assunto (Documentação ou Exames).

4.5. Não serão aceitos documentos enviados por e-mail, fax e outros. Só serão tidos como válidos os documentos protocolados no referido Protocolo Especial da Secretaria de Administração.

4.6. Após análise dos documentos e instrução do processo de admissão funcional será agendada a assinatura do Termo de Posse do convocado.

4.7. A instrução do processo descrita acima será realizada individualmente e consistirá na simples conferência dos exames e documentos apresentados (se atendem ao que foi solicitado nos Itens I e II deste edital). Tal múnus ficará a cargo do Assessor Técnico de Administração da SECAD que ao final irá lavar uma certidão de conferência e despachará o processo para a convocação final do candidato.

4.8. Todos os processos de admissão deverão ser concluídos até o dia previsto neste edital.

Patos (PB), 11 de maio de 2018.

Manoel Nóia Jácome Filho  
Secretário de Administração

**ESTADO DA PARAÍBA**  
**PREFEITURA MUNICIPAL DE PATOS (PB)**  
**SECRETARIA DE ADMINISTRAÇÃO**

**PROCESSO SELETIVO SIMPLIFICADO N.º 001/2017**

**EDITAL DE CONVOCAÇÃO 014/2018**  
(Entrega de Documentos)

O Município de Patos (PB), através da Secretaria de Administração, respeitando os ditames do Item XI – Das Contratações do Edital de Abertura de Processo Seletivo Simplificado n.º 001/2017, de 14 de junho de 2017, bem como observando o Termo de Homologação assinado pelo Prefeito Constitucional e publicado no Diário Oficial do Município em 22 de setembro de 2017, RESOLVE convocar o(s) candidato(s) abaixo relacionado(s), aprovado(s) e classificado(s) no respectivo processo, para entregar entre os dias 18 e 28 de maio de 2018 os seguintes documentos necessários para a consequente lavratura de contrato:

## I – DA APRESENTAÇÃO DOCUMENTAL

1.1. De acordo com as especificações do Edital de Regulamento do Processo Seletivo Simplificado n.º 001/2017 e as diretrizes da Lei Municipal n.º 4.886, de 28 de junho de 2017, o candidato deverá pessoalmente ou por procurador munido de Procuração Pública com poderes especiais para o ato apresentar no Protocolo Especial instalado na sede da Secretaria de Administração (Gabinete), localizada na Rua Horácio Nóbrega, s/n, Belo Horizonte, Patos/PB – ao lado do estádio municipal, os seguintes documentos originais/autenticados:

- 1.1.1. Cópia da Certidão de Nascimento ou Casamento;
- 1.1.2. Cópia do Título de Eleitor, com o comprovante de votação na última Eleição (1º e, se houver, 2º turno) ou Certidão de quitação fornecida pelo Cartório Eleitoral Competente;
- 1.1.3. Cópia do Certificado de Reservista ou de Dispensa de Incorporação, para os candidatos do sexo masculino;
- 1.1.4. Cópia da Cédula de Identidade ou outro Documento de Identidade Civil;
- 1.1.5. Cópia da última Declaração de Imposto de Renda apresentada a Receita Federal do Brasil, com as devidas atualizações e/ou complementações ou, no caso do candidato ser dispensado da apresentação da citada declaração, deve, apresentar Declaração firmada por ele próprio, nos termos da Lei n.º 8.429/1992, caso tenha feito tal declaração;
- 1.1.6. Cópia do comprovante de inscrição no Cadastro de Pessoas Físicas – CPF;
- 1.1.7. Cópia do documento de inscrição PIS, PASEP ou NIT, caso possua;
- 1.1.8. 02 (duas) fotos 3x4 recente, colorida (fundo branco);
- 1.1.9. Declaração, com firma reconhecida, de que não acumula cargo, função ou emprego, exceto os legalmente permitidos, garantido o direito a opção no prazo de 15 (quinze) dias, a partir da publicação deste Edital;
- 1.1.10. Certidão Negativa de Antecedentes Criminais Estadual e Federal;
- 1.1.11. Comprovação da escolaridade mínima exigida para o cargo;
- 1.1.12. Laudo do Exame Clínico de até 30 (trinta) dias, lavrado por Médico do Trabalho atestando capacidade laborativa do candidato, bem como, sendo o caso, especificando deficiência aos aprovados em vagas destinadas aos portadores de necessidades especiais, a fim de suprir a exigência prevista no Item XI, Ponto 10 e imprimir maior agilidade na contratação;
- 1.1.13. Comprovante de Registro no devido Conselho de Classe, para as vagas destinadas às profissões regulamentadas, de acordo com a legislação específica;
- 1.1.14. Cópia dos documentos que comprovem os demais pré-requisitos constantes no Item II – Dos Cargos, respeitando as particularidades de cada função.
- 1.1.15. Comprovante de Residência.

1.2. O candidato que não entregar qualquer dos documentos solicitados perderá o direito a contratação por descumprimento de preceito legal.



## II – DA CONVOCAÇÃO DOS CANDIDATOS

2.1. Os candidatos abaixo elencados devem se apresentar pessoalmente ou por procurador munido de Procuração Pública com poderes especiais para o ato no Protocolo Especial instalado na sede da Secretaria de Administração (Gerência de Recursos Humanos), localizada na Rua Horácio Nóbrega, s/n, Belo Horizonte, Patos/PB – ao lado do estádio municipal, entre os dias 18 e 28 de maio de 2018 no horário das 08h00min às 12h00min, portando todos os exames e documentos descritos no Item I do presente ato convocatório.

2.2. Fica(m) convocado(s) os seguintes candidatos:

CUIDADOR – SECRETARIA MUNICIPAL DE EDUCAÇÃO		
COLOCAÇÃO	INSCRIÇÃO	NOME
78º	1107024	CHARLES GARRIDO DE ARAUJO JUNIOR
79º	1107025	CIDICLENIA CAMPOS DE LUCENA
80º	1113029	VALERIA OLINDA DE SOUSA
81º	1108026	FRANCISCA LUCIA SAMPAIO
82º	1110020	KALINE DA SILVA
83º	1107020	BRENO COSTA GUEDES
84º	1111028	MARIA EUZIMAR DE FARIAS
85º	1107029	CYNTHIA PAULO RIBEIRO
86º	1107017	AURELIO BEZERRA LOURENCO FILHO
87º	1113031	VINICIUS TORRES DE ALMEIDA MOURA
88º	1110009	JOSEFA DE CASSIA BILA DE SOUSA
89º	1109035	JESSICA RODRIGUES DA NOBREGA
90º	1113014	SHELLA PATRICIA DE SOUZA AZAVEDO
91º	1108012	EDNA RACKEL NUNES BARBOSA
92º	1109005	HUGO GABRIEL MARCELINO DIAS
93º	1111013	MARIA DAS DORES BENTO DE OLIVEIRA
94º	1109034	JESSICA MILLENA ALVES DOS SANTOS
95º	1107002	ANA CASSIA MARINHO DA NOBREGA DANTAS
96º	1106032	ALINE CARLA BARBOSA DA SILVA LUCENA
97º	1111022	MARIA DO ROSARIO CAVALCANTE DE SOUZA
98º	1113008	ROSSANA PRISCILA ARAUJO OLIVEIRA
99º	1108020	FRANCINALDO DE AMORIM BORGES FILHO
100º	1113027	TUANNY CIBELLY SILVA ARAUJO
101º	1113025	THAYNA DANTAS MONTEIRO DE ANDRADE
102º	1110013	JUCELIO MARTINS TORRES

MEDICO – PSQUIATRA		
COLOCAÇÃO	INSCRIÇÃO	NOME
4º	0709031	RUBEM DARLLYSON CAITANO DE ARAUJO ROCHA

2.3. Os candidatos aprovados ou classificados não convocados nesta listagem devem aguardar nova convocação, de forma a atestar possível desistência ou necessidade no quadro funcional.

## III – DAS DISPOSIÇÕES FINAIS E TRANSITÓRIAS

3.1. Conforme dispõe o Subitem 9, do Item XI - Da Contratação, o candidato que não preencher os requisitos legais exigidos para a contratação, será preterido em favor de outro, cuja classificação lhe seja imediatamente inferior.

3.2. Todas as informações concernentes ao presente Edital devem ser solicitadas pessoalmente na Secretaria de Administração, ou ainda através do telefone (83) 3423-3612, ramal 223.

3.3. Não serão recebidos documentos fora do horário e data estabelecidos sob nenhuma condição ou justificativa, inclusive, o candidato convocado para a entrega dos documentos deverá atentar aos feriados nacionais, estaduais e municipais e/ou ponto facultativo decretados pelo Município de Patos (PB).

3.4. Os documentos devem ser entregues conjuntamente no Protocolo Especial em envelope contendo o nome do convocado, classificação e a função.

3.5. Não serão aceitos documentos enviados por e-mail, fax e outros. Só serão tidos como válidos os documentos protocolados no referido Protocolo Especial.

3.6. Após análise dos documentos e instrução do processo de admissão funcional será agendada data para a assinatura do Contrato.

3.7. A instrução do processo descrita acima será realizada individualmente e consistirá na simples conferência dos documentos apresentados. Tal encargo caberá aos servidores efetivos designados para o ato, que ao final irá lavar uma certidão de conferência e despachará o processo para encaminhamento à Assessoria Técnica da Secretaria de Administração.

3.8. Com a assinatura do Contrato de Excepcional Interesse Público, o então contratado deverá se apresentar no prazo de 24 (vinte e quatro) horas na respectiva Secretaria para entrar em exercício de suas funções.

Patos (PB), 11 de maio de 2018.

Manoel Nóia Jácome Filho  
Secretário de Administração

ESTADO DA PARAÍBA  
PREFEITURA MUNICIPAL DE PATOS  
SECRETARIA MUNICIPAL DE ADMINISTRAÇÃO  
COMISSÃO PERMANENTE DE LICITAÇÃO - CPL

EXTRATO DA ATA DE REGISTRO DE PREÇOS

PROCESSO ADMINISTRATIVO Nº: 087/2018  
PREGÃO PRESENCIAL - SRP - Nº: 01.019/2018  
ATA DE REGISTRO DE PREÇOS Nº: 015/2018

Pelo presente instrumento de Contrato, de um lado o Município de Patos - Estado da Paraíba, neste ato representado pelo Prefeito Municipal Dinaldo Medeiros Wanderley Filho no uso de sua competência legal, doravante denominada CONTRATANTE e de outro lado a empresa L&J Transfer LTDA - ME, CNPJ Nº: 07.046.164/0001-07 estabelecida a R: Diogo Velho, 140, Centro, João Pessoa PB, Cep: 58.013-110 neste ato por seu representante legal Victor Leonardo Ribeiro da Silva, RG 5170865 SSP PE, CPF 030.668.254-00, doravante denominada simplesmente DETENTOR (ES) (EVENTUAL (AIS) CONTRATATO (S)), pelo período de 12 (doze) meses, processado através da licitação na modalidade PREGÃO PRESENCIAL, visando o REGISTRO DE PREÇOS, com integral sujeição às normas consubstanciadas na Lei nº 8.666/1993 e nº 10.520/2002, do Decreto Municipal nº 046/2005, bem como do edital de Pregão nos autos do processo em epígrafe, e suas alterações e demais normas regulamentares aplicáveis à espécie e as seguintes cláusulas e condições que se enunciam a seguir:

CLÁUSULA PRIMEIRA: DO OBJETO

1.1. A presente ata tem por objeto Registro de preços para eventual fornecimento de vestuário, cama, mesa e banho e artigos para kit enxoval para atender as necessidades administrativas das secretarias municipais de saúde, educação e desenvolvimento social do Município de Patos - PB, conforme especificações constantes do termo de referência, que integra o Edital do Pregão Presencial nº 01.019/2018.

1.2. A presente ata tem por objeto o Registro de Preços, conforme a necessidade do Município no período de 12 (doze) meses após a publicação da respectiva ata ou do seu respectivo extrato, conforme descrição e preços unitários relacionados na CLÁUSULA QUARTA.

1.3. A existência de preços registrados não obriga a Prefeitura a contratar, sendo facultada a realização de licitação específica para a aquisição pretendida, assegurado ao beneficiário do registro a preferência de fornecimento em igualdade de condições.

CLÁUSULA SEGUNDA: DA VIGÊNCIA

2.1. A Ata de Registro de Preços, a ser firmada entre a Prefeitura Municipal de Patos/PB, e o(s) vencedor(es) do certame, terá validade de 12 (doze) meses, contados a partir de sua publicação no Diário Oficial do Município, Diário Oficial do Estado e Jornal de Grande Circulação.

2.2. A partir da vigência da Ata de Registro de Preços, o fornecedor se obriga a cumprir, na íntegra, todas as condições estabelecidas, ficando sujeito, inclusive, às penalidades pelo descumprimento de qualquer de suas normas.

CLÁUSULA TERCEIRA – DA GERÊNCIA DA ATA DE REGISTRO DE PREÇOS

3.1. O gerenciamento deste instrumento caberá a PREFEITURA MUNICIPAL DE PATOS/PB, através da Secretaria Municipal de Administração, no seu aspecto operacional, com apoio da Assessoria Jurídica, nos aspectos legais.

CLÁUSULA QUARTA – DO REGISTRO DE PREÇOS

4.2. Os preços, as quantidades, o fornecedor e as especificações dos serviços registrados nesta Ata, encontram-se indicados na tabela abaixo:

ITEM	DESCRIÇÃO	UND	QUANT	MARCA	VALOR UNITÁRIO	VALOR TOTAL
1.	BABADOR PARA BEBÊ – TECIDO ATOALHADO – 100% ALGODÃO COM FORRO PLÁSTICO, MEDINDO: 20,5CM X 22CM. TECIDO ATOALHADO 100% ALGODÃO COM VERSO PLASTIFICADO, MEDINDO: 20,5CM DE LARGURA E 22CM DE COMPRIMENTO; DO TIPO DE AMARRAR, COM ACABAMENTO DE VIÉS, COM DETALHES EM DESENHOS INFANTIS.	UND	500	MAS-TER-TRANSFER	24,00	12.000,00
2.	BERMUDA FEMININA 100% POLIAMIDA (TAC-TEL) DIVERSAS CORES, COM ELÁSTICO TOTAL, BOLSO NAS LATERAIS, LAPELA COM VELCRO, CONFECCÃO MODELO TAMANHO 08 ANOS	UND	100	MAS-TER-TRANSFER	23,50	2.350,00
3.	BERMUDA FEMININA 100% POLIAMIDA (TAC-TEL) DIVERSAS CORES, COM ELÁSTICO TOTAL, BOLSO NAS LATERAIS, LAPELA COM VELCRO, CONFECCÃO MODELO TAMANHO 10 ANOS	UND	100	MAS-TER-TRANSFER	24,50	2.450,00



ITEM	DESCRIÇÃO	UND	QUANT	MARCA	VALOR UNITÁRIO	VALOR TOTAL	ITEM	DESCRIÇÃO	UND	QUANT	MARCA	VALOR UNITÁRIO	VALOR TOTAL
4.	BERMUDA FEMININA 100% POLIAMIDA (TACTEL) DIVERSAS CORES, COM ELÁSTICO TOTAL, BOLSO NAS LATERAIS, LAPELA COM VELCRO, CONFECCÃO MODELO TAMANHO 12 ANOS	UND	100	MAS-TER-TRANSFER	24,50	2.450,00	16.	CALCINHA INFANTIL, COMPOSIÇÃO: MAIOR QUE 80% ALGODÃO, ELASTANO, FORRO 100% ALGODÃO. TAMANHO M - ANTIALÉRGICA.	UND	1.150	MAS-TER-TRANSFER	6,50	7.475,00
5.	BERMUDA FEMININA 100% POLIAMIDA (TACTEL) DIVERSAS CORES, COM ELÁSTICO TOTAL, BOLSO NAS LATERAIS, LAPELA COM VELCRO, CONFECCÃO MODELO TAMANHO 14 ANOS	UND	100	MAS-TER-TRANSFER	24,50	2.450,00	17.	CALCINHA INFANTIL, COMPOSIÇÃO: MAIOR QUE 80% ALGODÃO, ELASTANO, FORRO 100% ALGODÃO. TAMANHO G - ANTIALÉRGICA	UND	1.150	MAS-TER-TRANSFER	6,50	7.475,00
6.	BERMUDA MASCULINA 100% POLIAMIDA (TACTEL) DIVERSAS CORES, COM ELÁSTICO TOTAL, BOLSO NAS LATERAIS, LAPELA COM VELCRO, CONFECCÃO MODELO TAMANHO 08 ANOS	UND	100	MAS-TER-TRANSFER	24,50	2.450,00	18.	CALCINHA INFANTIL, COMPOSIÇÃO: MAIOR QUE 80% ALGODÃO, ELASTANO, FORRO 100% ALGODÃO. TAMANHO GG - ANTIALÉRGICA	UND	150	MAS-TER-TRANSFER	6,50	975,00
7.	BERMUDA MASCULINA 100% POLIAMIDA (TACTEL) DIVERSAS CORES, COM ELÁSTICO TOTAL, BOLSO NAS LATERAIS, LAPELA COM VELCRO, CONFECCÃO MODELO TAMANHO 10 ANOS	UND	100	MAS-TER-TRANSFER	24,50	2.450,00	19.	CAMISA FEMININA MODELO PÓLO, TIPO BABYLOOK, DIVERSAS CORES, EM MALHA PIQUET MISTA 50% ALGODÃO 50% POLIÉSTER, MANGA CURTA COM PUNHO - TAMANHO P	UND	120	MAS-TER-TRANSFER	37,80	4.536,00
8.	BERMUDA MASCULINA 100% POLIAMIDA (TACTEL) DIVERSAS CORES, COM ELÁSTICO TOTAL, BOLSO NAS LATERAIS, LAPELA COM VELCRO, CONFECCÃO MODELO TAMANHO 12 ANOS	UND	100	MAS-TER-TRANSFER	24,50	2.450,00	20.	CAMISA FEMININA MODELO PÓLO, TIPO BABYLOOK, DIVERSAS CORES, EM MALHA PIQUET MISTA 50% ALGODÃO 50% POLIÉSTER, MANGA CURTA COM PUNHO - TAMANHO M	UND	120	MAS-TER-TRANSFER	37,80	4.536,00
9.	BERMUDA MASCULINA 100% POLIAMIDA (TACTEL) DIVERSAS CORES, COM ELÁSTICO TOTAL, BOLSO NAS LATERAIS, LAPELA COM VELCRO, CONFECCÃO MODELO TAMANHO 14 ANOS	UND	100	MAS-TER-TRANSFER	24,50	2.450,00	21.	CAMISA FEMININA MODELO PÓLO, TIPO BABYLOOK, DIVERSAS CORES, EM MALHA PIQUET MISTA 50% ALGODÃO 50% POLIÉSTER, MANGA CURTA COM PUNHO - TAMANHO G	UND	120	MAS-TER-TRANSFER	37,80	4.536,00
10.	CALÇA JEANS, MODELO BÁSICO, COM DOIS BOLSOS NA FRENTE E DOIS BOLSOS NAS COSTAS, EM BRIM 100% ALGODÃO, SARJA 3X1, GRAMATURA 355G/M2, NA COR AZUL ESCURO - TAMANHOS DIVERSOS.	UND	120	MAS-TER-TRANSFER	75,00	9.000,00	22.	CAMISA MASCULINA MODELO PÓLO, DIVERSAS CORES, EM MALHA PIQUET MISTA 50% ALGODÃO 50% POLIÉSTER, MANGA CURTA COM PUNHO - TAMANHO P	UND	120	MAS-TER-TRANSFER	37,80	4.536,00
11.	CALCINHA ADULTO, COMPOSIÇÃO: MAIOR QUE 100% ALGODÃO, ELASTANO, FORRO 100% ALGODÃO. TAMANHO G - ANTIALÉRGICA	UND	150	MAS-TER-TRANSFER	8,50	1.275,00	23.	CAMISA MASCULINA MODELO PÓLO, DIVERSAS CORES, EM MALHA PIQUET MISTA 50% ALGODÃO 50% POLIÉSTER, MANGA CURTA COM PUNHO - TAMANHO M	UND	120	MAS-TER-TRANSFER	37,80	4.536,00
12.	CALCINHA ADULTO, COMPOSIÇÃO: MAIOR QUE 80% ALGODÃO, ELASTANO, FORRO 100% ALGODÃO. TAMANHO M - ANTIALÉRGICA	UND	150	MAS-TER-TRANSFER	8,50	1.275,00	24.	CAMISA MASCULINA MODELO PÓLO, DIVERSAS CORES, EM MALHA PIQUET MISTA 50% ALGODÃO 50% POLIÉSTER, MANGA CURTA COM PUNHO - TAMANHO G	UND	120	MAS-TER-TRANSFER	37,80	4.536,00
13.	CALCINHA ADULTO, COMPOSIÇÃO: MAIOR QUE 80% ALGODÃO, ELASTANO, FORRO 100% ALGODÃO. TAMANHO GG - ANTIALÉRGICA	UND	150	MAS-TER-TRANSFER	8,50	1.275,00	25.	CAMISETA PARA BEBÊ, CONFECCIONADAS EM MALHA 150 FIOS, 100% ALGODÃO - CORES BRANCO, AMARELO E VERDE CLAROS. TAMANHO P	UND	50	MAS-TER-TRANSFER	14,00	700,00
14.	CALCINHA ADULTO, COMPOSIÇÃO: MAIOR QUE 80% ALGODÃO, ELASTANO, FORRO 100% ALGODÃO. TAMANHO P - ANTIALÉRGICA	UND	150	MAS-TER-TRANSFER	8,50	1.275,00	26.	CAMISETA PARA BEBÊ, CONFECCIONADAS EM MALHA 150 FIOS, 100% ALGODÃO - CORES BRANCO, AMARELO E VERDE CLAROS. TAMANHO M	UND	50	MAS-TER-TRANSFER	14,00	700,00
15.	CALCINHA INFANTIL, COMPOSIÇÃO: MAIOR QUE 80% ALGODÃO, ELASTANO, FORRO 100% ALGODÃO. TAMANHO P - ANTIALÉRGICA.	UND	1.150	MAS-TER-TRANSFER	6,50	7.475,00	27.	CAMISETA PARA BEBÊ, CONFECCIONADAS EM MALHA 150 FIOS, 100% ALGODÃO - CORES BRANCO, AMARELO E VERDE CLAROS. TAMANHO G	UND	50	MAS-TER-TRANSFER	14,00	700,00
							28.	CAMISETA PARA BEBÊ, CONFECCIONADAS EM MALHA 150 FIOS, 100% ALGODÃO - CORES BRANCO, AMARELO E VERDE CLAROS. TAMANHO GG	UND	50	MAS-TER-TRANSFER	14,00	700,00

ITEM	DESCRIÇÃO	UND	QUANT	MARCA	VALOR UNITÁRIO	VALOR TOTAL
29.	CONJUNTO PAGÃO EM MALHA TECIDO 100% ALGODÃO COMPOSTO POR 01 CASACO DE MANGA LONGA, 01 CALÇA COM PÉ E UMA BATA COM ESTAMPA - TAMANHO P	UND	3.650	MASTER-TRANSFER	62,00	26.300,00
30.	CUECA ADULTO, 100% ALGODÃO, ANTIALÉRGICA, COM ELÁSTICO, TAMANHO G	UND	150	MASTER-TRANSFER	8,50	1.275,00
31.	CUECA ADULTO, 100% ALGODÃO, ANTIALÉRGICA, COM ELÁSTICO, TAMANHO GG	UND	150	MASTER-TRANSFER	8,50	1.275,00
32.	CUECA ADULTO, 100% ALGODÃO, ANTIALÉRGICA, COM ELÁSTICO, TAMANHO M	UND	150	MASTER-TRANSFER	8,50	1.275,00
33.	CUECA ADULTO, 100% ALGODÃO, ANTIALÉRGICA, COM ELÁSTICO, TAMANHO P	UND	150	MASTER-TRANSFER	8,50	1.275,00
34.	CUECA INFANTIL, 100% ALGODÃO, ANTIALÉRGICA, COM ELÁSTICO, TAMANHO P	UND	1.150	MASTER-TRANSFER	6,50	7.475,00
35.	CUECA INFANTIL, 100% ALGODÃO, ANTIALÉRGICA, COM ELÁSTICO, TAMANHO M	UND	1.150	MASTER-TRANSFER	6,50	7.475,00
36.	CUECA INFANTIL, 100% ALGODÃO, ANTIALÉRGICA, COM ELÁSTICO, TAMANHO G	UND	1.150	MASTER-TRANSFER	6,50	7.475,00
37.	CUECA INFANTIL, 100% ALGODÃO, ANTIALÉRGICA, COM ELÁSTICO, TAMANHO GG	UND	150	MASTER-TRANSFER	6,50	975,00
38.	CUEIRO, TECIDO FLANELADO, 100% ALGODÃO, EXTRA MACIO, ESTAMPADO, TAMANHO 1,00 X 0,80CM. KIT COM 03 PEÇAS.	UND	1.250	MASTER-TRANSFER	32,00	40.000,00
39.	FRALDA EM TECIDO 100% ALGODÃO, BRANCA, PACOTE COM 05 PEÇAS NO TAMANHO 0,70 X 0,70 CM CADA.	UND	1.300	MASTER-TRANSFER	38,00	49.400,00
40.	MACACÃO MANGA LONGA, COM PÉ, EM MALHA 100% ALGODÃO, TAMANHO P, M, G CORES VARIADAS.	UND	3.650	MASTER-TRANSFER	29,00	105.850,00
41.	MEIA ADULTO, TIPO UNISSEX, MÍNIMO 85% DE POLIAMIDA, COR BRANCA, CANO CURTO - TAMANHO 38 A 42	UND	60	MASTER-TRANSFER	12,00	720,00
42.	MEIA ADULTO, TIPO UNISSEX, MÍNIMO 85% DE POLIAMIDA, COR BRANCA, CANO CURTO - TAMANHO 34 A 38	UND	60	MASTER-TRANSFER	9,99	599,40
43.	MEIA INFANTIL, TIPO UNISSEX, MÍNIMO 85% DE POLIAMIDA, COR BRANCA, CANO CURTO - TAMANHO M	UND	60	MASTER-TRANSFER	9,99	599,40
44.	MEIA INFANTIL, TIPO UNISSEX, MÍNIMO 85% DE POLIAMIDA, COR BRANCA, CANO CURTO - TAMANHO G	UND	60	MASTER-TRANSFER	9,99	599,40
45.	MEIA INFANTIL, TIPO UNISSEX, MÍNIMO 85% DE POLIAMIDA, COR BRANCA, CANO CURTO - TAMANHO P	UND	60	MASTER-TRANSFER	9,98	598,80
46.	MEIA INFANTIL, PARA BEBÊ, TIPO UNISSEX, MÍNIMO 85% DE POLIAMIDA, COR BRANCA, CANO CURTO - TAMANHO ÚNICO	UND	60	MASTER-TRANSFER	9,99	599,40

ITEM	DESCRIÇÃO	UND	QUANT	MARCA	VALOR UNITÁRIO	VALOR TOTAL
47.	SAIA JEANS, MODELO BÁSICO, COM DOIS BOLSOS NA FRENTE E DOIS BOLSOS NAS COSTAS, EM BRIM 100% ALGODÃO, SARJA 3X1, GRAMATURA 355G/M2, NA COR AZUL ESCURO - TAMANHOS DIVERSOS	UND	120	MASTER-TRANSFER	63,00	7.560,00
48.	SANDÁLIA ADULTO, COM SOLADO E TIRA EM BORRACHA MODELO TRADICIONAL (SIMILAR ÀS SANDÁLIAS HAVAIANAS) Nº. (S) DO 30 AO 42 - CORES VARIADAS	UND	40	MASTER-TRANSFER	22,50	900,00
49.	SANDÁLIA INFANTO-JUVENIL, COM SOLADO E TIRA EM BORRACHA MODELO TRADICIONAL (SIMILAR ÀS SANDÁLIAS HAVAIANAS) Nº. (S) DO 12 AO 28 - CORES VARIADAS.	UND	20	MASTER-TRANSFER	23,00	460,00
50.	SUTIÃ - COMPOSIÇÃO: MAIOR QUE 80% ALGODÃO - TAMANHO G - ANTIALÉRGICO	UND	60	MASTER-TRANSFER	18,00	1.080,00
51.	SUTIÃ - COMPOSIÇÃO: MAIOR QUE 80% ALGODÃO - TAMANHO M - ANTIALÉRGICO	UND	60	MASTER-TRANSFER	18,00	1.080,00
52.	SUTIÃ - COMPOSIÇÃO: MAIOR QUE 80% ALGODÃO - TAMANHO P - ANTIALÉRGICO	UND	60	MASTER-TRANSFER	18,00	1.080,00
53.	TENIS CONFECCIONADO EM MATERIAL SINTÉTICO NAS LATERAIS, FECHAMENTO POR CADERÇO NA COR BRANCA, CANO CURTO, BIQUEIRA EM BORRACHA NA COR BRANCA E LATERAIS, FORRO EM MATERIAL TÊXTIL NA COR PRETA, PALMILHA REMOVÍVEL EM EVA E SOLADO DE BORRACHA RESISTENTE E ANTIDERRAPANTE, COM A SEGUINTE NUMERAÇÃO: 24, 25, 26, 28, 30, 32, 34, 36, 38, 40 E 42	UND	40	MASTER-TRANSFER	87,50	3.500,00
54.	BANHEIRA PLÁSTICO POLIPROPILENO P/ BEBE CAPACIDADE MÍN DE 20 L C/ LACRE (VÁLVULA) MÍN 190 MM A X 400 MM DE FUNDO X 400 MM DE LARGURA E 700 DE COMPRIMENTO.	UND	1.200	MASTER-TRANSFER	38,00	45.600,00
55.	MAMADEIRA, COM BICO, FRASCO TRANSPARENTE GRADUADO, RESISTENTE EM POLICARBONATO, PARA USO EM AUTOCLAVE, SEM DECORAÇÃO, CAPUZ, ROSCA E DISCO EM POLIPROPILENO, BICO AUTOCLAVÁVEL EM SILICONE REDONDO, COM CAPACIDADE DE APROXIMADAMENTE DE 80 ML.	UND	1.200	MASTER-TRANSFER	37,50	45.000,00
56.	MAMADEIRA, COM BICO, FRASCO TRANSPARENTE GRADUADO, RESISTENTE EM POLICARBONATO, PARA USO EM AUTOCLAVE, SEM DECORAÇÃO, CAPUZ, ROSCA E DISCO EM POLIPROPILENO, BICO AUTOCLAVÁVEL EM SILICONE REDONDO, COM CAPACIDADE DE APROXIMADAMENTE DE 160 ML.	UND	1.200	MASTER-TRANSFER	37,00	44.400,00
57.	MAMADEIRA, COM BICO, FRASCO TRANSPARENTE GRADUADO, RESISTENTE EM POLICARBONATO, PARA USO EM AUTOCLAVE, CAPUZ, ROSCA E DISCO EM POLIPROPILENO, BICO AUTOCLAVÁVEL EM SILICONE REDONDO COM CAPACIDADE DE APROXIMADAMENTE DE 240 ML.	UND	1.200	MASTER-TRANSFER	37,50	45.000,00

ITEM	DESCRIÇÃO	UND	QUANT	MARCA	VALOR UNITÁRIO	VALOR TOTAL
58.	BANHEIRA PLÁSTICO POLIPROPILENO P/ BEBE CAPACIDADE MIN DE 20 L C/ LACRE (VÁLVULA) MIN 190 MM A X 400 MM DE FUNDO X 400 MM DE LARGURA E 700 DE COMPRIMENTO.	UND	1.200	MASTER-TRANSFER	38,00	45.600,00
59.	CAPA PROTETORA PARA COLCHÃO DE BERÇO MEDINDO: (1,35 X 0,77X 0,16), ANTIALÉRGICA 100% ALGODÃO, COM ZÍPER, IMPERMEÁVEL/BASE EM PVC.	UND	220	MASTER-TRANSFER	38,00	8.360,00
60.	CAPA PROTETORA PARA COLCHÃO 1,90M X 88CM X 20CM ALT 100% POLIÉSTER (MALHA) SOLTEIRO E COM ZÍPER.	UND	1.190	MASTER-TRANSFER	48,00	57.120,00
61.	CAPA PROTETORA PARA COLCHÃO, MEDINDO: 1,58M X 1,98M X 30CM, 100% ALGODÃO.	UND	150	MASTER-TRANSFER	60,00	9.000,00
62.	CAPA PROTETORA PARA TRAVESSEIRO 50 X 70CM TECIDO 100% ALGODÃO IMPERMEÁVEL	UND	200	MASTER-TRANSFER	22,00	4.400,00
63.	FRONHA PARA TRAVESSEIRO 50 X 70CM TECIDO 100% ALGODÃO NA COR VARIADAS	UND	250	MASTER-TRANSFER	23,50	5.875,00
64.	FRONHA PARA TRAVESSEIRO 50 X 70CM TECIDO 100% ALGODÃO NA COR BRANCO.	UND	200	MASTER-TRANSFER	23,50	4.700,00
65.	JOGO DE LENÇÓIS COM FRONHA PARA CAMA SOLTEIRO, 100% ALGODÃO - SENDO 01 LENÇOL DE COBRIR, 01 LENÇOL DE FORRAR COM ELÁSTICO E 01 FRONHA. TAMANHO APROXIMADO DE 2,04 X 1,60 CM, CORES VARIADAS.	UND	100	MASTER-TRANSFER	57,75	5.775,00
66.	JOGO DE LENÇOL PARA BERÇO - PADRÃO NACIONAL COM ELÁSTICO (01 LENÇOL DE BAIXO COM ELÁSTICO DE 1,50 X 0,85CM, 01 LENÇOL DE CIMA DE 1,45 X 0,90CM E 01 FRONHA DE 0,45 X 0,35CM) 50% ALGODÃO E 50% POLIÉSTER - MOTIVO INFANTIL.	UND	20	MASTER-TRANSFER	57,75	1.155,00
67.	JOGO DE TAPETE PARA BANHEIRO CONTEÚDO DA EMBALAGEM: 01 TAPETE RETANGULAR 40X50CM 01 TAPETE CONTORNO PARA VASO 36X40CM 01 TAPETE PARA TAMPAS PARA VASO 40X45CM MATERIAL/ COMPOSIÇÃO: 100% POLIPROPILENO	UND	50	MASTER-TRANSFER	85,00	4.250,00
68.	JOGO DE TAPETE PARA COZINHA PÓLO TAMANHO ESPECIAL ALTA MATERIAL BASE 70% POLIÉSTER E 30% MENOR BASE 100% ALGODÃO PVC MATERIAL LAVÁVEL ANTI ALÉRGICA E ANTI-DERRAPANTE	UND	40	MASTER-TRANSFER	86,00	3.440,00
69.	KIT DE CAMA PARA LEITOS COM 1 LENÇOL DE ELÁSTICO, MEDINDO: 1,90 X 1,40 X ,15M; 1 LENÇOL SEM ELÁSTICO, MEDINDO: 2,20 X 2,50M.	UND	200	MASTER-TRANSFER	59,00	11.800,00

ITEM	DESCRIÇÃO	UND	QUANT	MARCA	VALOR UNITÁRIO	VALOR TOTAL
70.	LENÇOL SEM ELÁSTICO PARA REPOUSO, MEDINDO: 1,60 X 200CM	UND	240	MASTER-TRANSFER	28,50	6.840,00
71.	LENÇOL COM ELÁSTICO PARA REPOUSO, MEDINDO: 1,60 X 200CM.	UND	385	MASTER-TRANSFER	28,50	10.972,50
72.	LENÇOL PARA REPOUSO, MEDINDO: 1,40 X 2,25 CM	UND	415	MASTER-TRANSFER	28,50	11.827,50
73.	LENÇOL PARA COLCHÃO SOLTEIRO, 100% ALGODÃO - TAMANHO APROXIMADO DE 2,04 X 1,60CM, CORES VARIADOS, COM ESTAMPA INFANTIL.	UND	1.000	MASTER-TRANSFER	28,50	28.500,00
74.	LENÇOL PARA BERÇO - PADRÃO NACIONAL COM ELÁSTICO E MEDINDO APROXIMADAMENTE: 1,45 X 0,90 CM E 01 FRONHA DE 0,45 X 0,35CM. 50% ALGODÃO E 50% POLIÉSTER (MOTIVO INFANTIL)	UND	500	MASTER-TRANSFER	28,50	14.250,00
75.	TOALHA COM CAPUZ, EM TECIDO ATOALHADO 80% ALGODÃO E 20% POLIÉSTER, BRANCA, TAMANHO 0,70 X 0,70 CM.	UND	1.700	MASTER-TRANSFER	37,50	63.750,00
76.	TOALHA DE BANHO INFANTIL FELPUDA 100% ALGODÃO CORES VARIADAS.	UND	1.050	MASTER-TRANSFER	33,50	35.175,00
77.	TOALHA DE ROSTO TAMANHO: 21 CM X 38 CM/8.27 " X 14.96 "	UND	150	MASTER-TRANSFER	21,50	3.225,00
78.	TOALHA PARA BANHO: 100% ALGODÃO 200X100CM COR BRANCA.	UND	700	MASTER-TRANSFER	33,50	23.450,00
79.	TOALHA PARA MESA RETANGULAR COM 6 LUGARES 1,60M X 2,10M 94% ALGODÃO E 6% POLIÉSTER	UND	30	MASTER-TRANSFER	29,50	885,00
80.	TOALHA PARA MESA QUADRADA COM 06 LUGARES, MEDINDO: 1,60MX1,20M, 94% ALGODÃO E 6% POLIÉSTER.	UND	400	MASTER-TRANSFER	29,50	11.800,00
81.	TOALHA PARA MESA QUADRADA COM 04 LUGARES, MEDINDO: 1,40MX1,40M.	UND	100	MASTER-TRANSFER	29,50	2.950,00
82.	TRAVESSEIRO PARA CAMA SOLTEIRO MEDIDAS: 0,50X0,70M TECIDO 100% ALGODÃO ESPUMA 10% POLIURETANA, AREJADA.	UND	150	MASTER-TRANSFER	45,00	6.750,00
83.	TRAVESSEIRO PARA CAMA. MEDIDAS: 0,42 X 0,62 E 0,12M DE ALTURA PARA FRONHA DE 0,50 X 0,70M, COM CAPA MALHA, 100% ALGODÃO.	UND	100	MASTER-TRANSFER	45,00	4.500,00
Valor Global.....R\$ 1.134.792,40(Um milhão, cento e trinta e quatro mil setecentos e noventa e dois reais e quarenta centavos)						

(...) CLAUSULAS SUPRIMIDAS.

As demais cláusulas encontram-se expressas de forma integral na ata anexo ao processo.

Patos - PB, 10 de Maio de 2018.

PREFEITURA MUNICIPAL DE PATOS  
Dinaldo Medeiros W. Filho  
Prefeito Constitucional  
Contratante

**PREFEITURA MUNICIPAL DE PATOS-PB  
COMISSÃO PERMANENTE DE LICITAÇÃO  
PROCESSO ADMINISTRATIVO Nº.: 039/2018  
TOMADA DE PREÇOS Nº.: 04.004/2018**

**TERMO DE ADJUDICAÇÃO E HOMOLOGAÇÃO**

OBJETO: Contratação de empresa especializada para prestação de serviços técnicos profissionais de engenharia e topografia para elaboração de levantamentos topográficos, elaboração de Projetos e Consultoria nas obras do município de Patos - PB.

O MUNICÍPIO DE PATOS, ESTADO DA PARAÍBA, após constatada a regularidade dos atos procedimentais, por meio do Prefeito Constitucional, o Senhor Dinaldo Medeiros Wanderley Filho, autoridade competente, com base no artigo 43, inciso VI da Lei nº 8.666/1993, resolve:

1. HOMOLOGAR o procedimento licitatório referente à Tomada de Preços nº 04.004/2018, Processo Administrativo nº 039/2018, para contratação em epígrafe, conforme condições e especificações contidas no Edital.

2. ADJUDICAR o objeto do certame à empresa CLAUDINEIA LEITÃO MARTINS SATIRO - ME (CNPJ Nº.: 14.313.179/0001-41), pelo valor global de R\$ 332.432,64 (Trezentos e trinta e dois mil, quatrocentos e trinta e dois reais e sessenta e quatro centavos).

3. DETERMINAR que sejam adotadas as medidas cabíveis para a contratação da referida empresa.

INFORMAÇÕES: Centro Administrativo Aderbal Martins – Gerência de Licitação, situado à Rua Horácio Nóbrega, S/N, - Belo Horizonte – Patos – PB, em todos os dias úteis, no horário das 08h00min às 14h00min ou pelo site [www.patos.pb.gov.br](http://www.patos.pb.gov.br), no link Avisos de licitações. CONTATOS: (83) 3423-1563 – E-mail: [licitacao@patos.pb.gov.br](mailto:licitacao@patos.pb.gov.br)

Patos - PB, 10 de Maio de 2018.

Dinaldo Medeiros Wanderley Filho  
Prefeito Constitucional

**PREFEITURA MUNICIPAL DE PATOS-PB  
COMISSÃO PERMANENTE DE LICITAÇÃO  
PROCESSO ADMINISTRATIVO Nº.: 023/2018  
TOMADA DE PREÇOS Nº.: 04.002/2018**

**TERMO DE ADJUDICAÇÃO E HOMOLOGAÇÃO**

OBJETO: Contratação de empresa especializada em serviços de engenharia civil, para execução da Obra de Construção de uma Creche Proinfância - Tipo 2, localizada no Bairro Novo Horizonte - Patos / PB.

O MUNICÍPIO DE PATOS, ESTADO DA PARAÍBA, após constatada a regularidade dos atos procedimentais, por meio do Prefeito Constitucional, o Senhor Dinaldo Medeiros Wanderley Filho, autoridade competente, com base no artigo 43, inciso VI da Lei nº 8.666/1993, resolve:

1. HOMOLOGAR o procedimento licitatório referente à Tomada de Preços nº 04.002/2018, Processo Administrativo nº 023/2018, para contratação em epígrafe, conforme condições e especificações contidas no Edital.

2. ADJUDICAR o objeto do certame à empresa ROMA CONSTRUÇÃO E MANUTENÇÃO EIRELI - EPP (CNPJ Nº.: 04.881.913/0001-15), pelo valor global de R\$ 1.215.924,83 (Um milhão, duzentos e quinze mil, novecentos e vinte e quatro reais e oitenta e três centavos).

3. DETERMINAR que sejam adotadas as medidas cabíveis para a contratação da referida empresa.

INFORMAÇÕES: Centro Administrativo Aderbal Martins – Gerência de Licitação, situado à Rua Horácio Nóbrega, S/N, - Belo Horizonte – Patos – PB, em todos os dias úteis, no horário das 08h00min às 14h00min ou pelo site [www.patos.pb.gov.br](http://www.patos.pb.gov.br), no link Avisos de licitações. CONTATOS: (83) 3423-1563 – E-mail: [licitacao@patos.pb.gov.br](mailto:licitacao@patos.pb.gov.br)

Patos - PB, 10 de Maio de 2018.

Dinaldo Medeiros Wanderley Filho  
Prefeito Constitucional



**FUNDAÇÃO CULTURAL DE PATOS - PB  
COMISSÃO PERMANENTE DE LICITAÇÃO  
PROCESSO ADMINISTRATIVO Nº.: 004/2018  
CHAMADA PÚBLICA Nº.: 001/2018**

**AVISO DE JULGAMENTO E CLASSIFICAÇÃO**

OBJETO: Instalação e/ou ocupação temporária do espaço denominado "LOUNGE", destinado a comercialização de entradas/ingressos, alimentos e bebidas durante as comemorações do evento denominado São João de Patos ano 2018, promovido pela Fundação Cultural de Patos - PB.

A FUNDAÇÃO CULTURAL DE PATOS - FUDAP, através da Comissão Permanente de Licitação - CPL, informa que, após a realização da sessão de abertura e julgamento dos envelopes contendo: habilitação jurídica e proposta de preços, dos licitantes, obteve-se o seguinte resultado: a empresa DIDELIN COMÉRCIO ALIMENTÍCIO LTDA. (CNPJ: 09.082.949/0001-52) ofertou o percentual de 100,00% (Cem por cento), a empresa KUBITICHECK & NOGUEIRA LTDA - ME (CNPJ: 14.909.605/0001-04) ofertou o percentual de 81,00% (Oitenta e um por cento), a empresa SUPERNOVA EVENTOS E PRODUÇÕES LTDA - ME (CNPJ: 13.531.477/0001-45) ofertou o percentual de 76,00% (Setenta e seis por cento). A Comissão comunica ainda que, abre prazo para interposição de recursos em conformidade com o Artigo 109 da Lei Federal Nº. 8.666-93, ficando os autos desde já disponíveis aos interessados para vistas.

INFORMAÇÕES: R. Peregrino Filho, 370 - Centro, Patos - PB, CEP: 58700-450. CONTATOS: (83) 3423-3610 E-mail: [licitacaofundap@hotmail.com](mailto:licitacaofundap@hotmail.com)

Patos (PB), 10 de Maio de 2018.

MANOEL MESSIAS FARIAS GOMES  
- Presidente da CPL -

**GOVERNO MUNICIPAL**  
**PREFEITO DINALDO MEDEIROS WANDERLEY FILHO**

**Prefeitura Municipal de Patos**  
**Secretaria Municipal de Administração**  
Centro Administrativo Aderbal Martins  
Avenida Horácio Nóbrega, S/N – Bairro Belo Horizonte  
58700-000 – Patos, PB